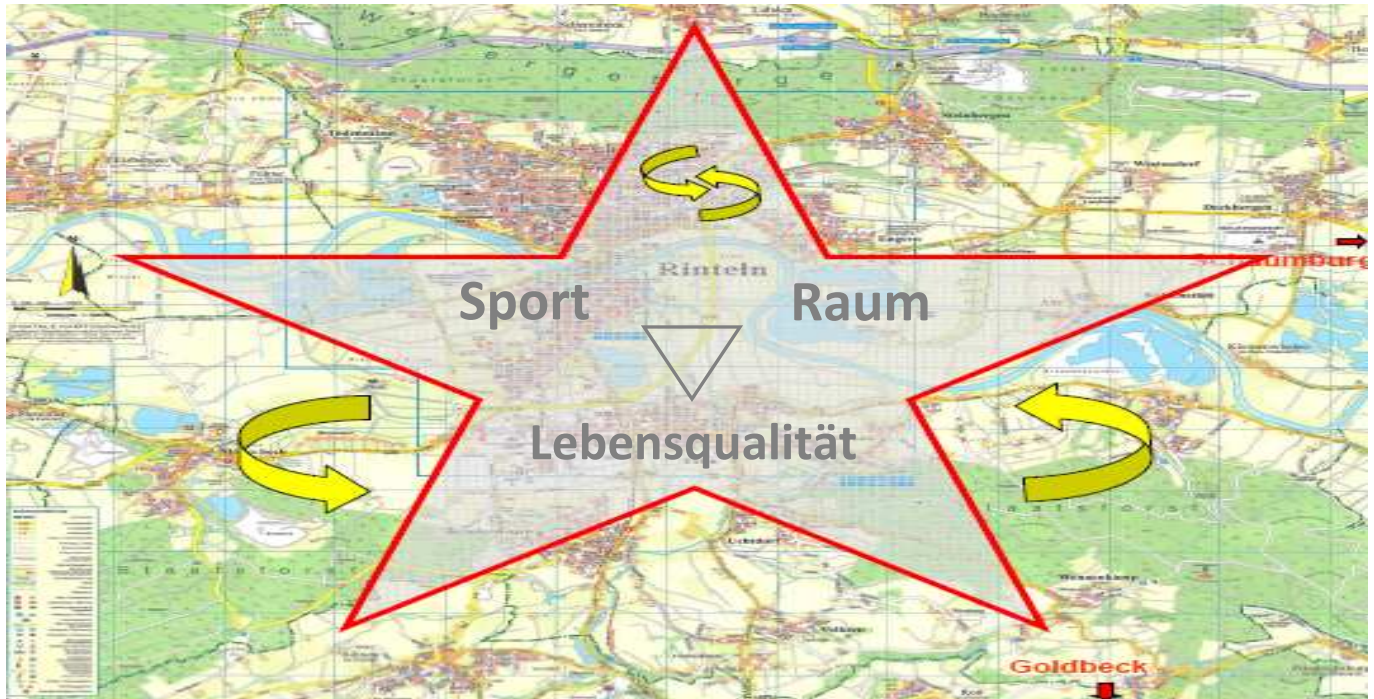




Stadt Rinteln



Vertiefungsstudie zur Sportentwicklung der Stadt Rinteln

Abschlussbericht Juli 2012

Arbeitsgemeinschaft
Peter Wehr Consulting GmbH, Essen
Planungsbüro Koch, Oldenburg

Projektförderung

Europäische Union: "Europäischer Landwirtschaftsfonds für die Entwicklung des
ländlichen Raumes" (ELER) Leader-Region Westliches Weserbergland

LandesSportBund Niedersachsen
KreisSportBund Schaumburg



Vertiefungsstudie zur Sportentwicklung der Stadt Rinteln

Abschlussbericht – Juli 2012

Auftraggeber:

Stadt Rinteln

Klosterstraße 19

31737 Rinteln

Tel.: 05751 – 403-188

Fax: 05751 – 403-400

hg.dlugosch@rinteln.de

Auftragnehmer:

**ARGE Peter Wehr Consulting GmbH -
Planungsbüro Koch**

Peter Wehr Consulting GmbH

Nieberdingstr. 18

D-45147 Essen

Tel.: 0201 – 798 86 52

Fax: 0201 – 798 86 54

p.wehr@peter-wehr-consulting.de

Planungsbüro Koch

Dipl.-Ing. Architekt Jürgen Koch

Gartenstraße 17

D-26122 Oldenburg

Tel.: 0441 – 248 80 80

Fax: 0441 – 248 98 17

plan@gruppe-koch.de

Projektförderung:

Europäische Union : "*Europäischer Landwirtschaftsfonds für die Entwicklung des ländlichen Raumes*" (ELER) –
Leader-Region Westliches Weserbergland

LandesSportBund Niedersachsen
und KreisSportBund Schaumburg



Inhalt

1	Zielsetzung und Gesamtergebnis der Untersuchungen	8
1.1	Ziele und Umfang der Vertiefungsstudie	8
1.2	Untersuchungsmethode	10
1.2.1	Systemische Sportentwicklungsplanung	10
1.2.2	Kombination von Planungs- und Beratungsleistungen	11
1.2.3	Planungs- und Entscheidungsebenen der systemischen Sportentwicklung	13
1.2.4	Sozialräumlich erweitertes Sportstättenverständnis	14
2	Bestands- und Bedarfsanalyse	17
2.1	Vorbemerkung	17
2.2	Fachplanungen, Gutachten, Entwicklungsprogramme	18
2.2.1	Regionalplanung (RROP 2003, Landkreis Schaumburg)	18
2.2.2	Sportentwicklung im Landkreis Schaumburg (H. Hübner / O. Wulf, 2009/2010)	20
2.2.3	Bevölkerungsentwicklung der Stadt Rinteln (Entwicklungsstudie vom E. Pestel ...Institut Hannover, 2006)	21
2.2.4	Kommunale Demographietypen (Bertelsmann Stiftung, Oktober 2010)	22
2.2.5	Stadtentwicklungs- und Bauleitplanung der Stadt Rinteln, (F-Plan-Entwurf, argeplan Hannover, Januar 1999)	23
2.3	Demografische Strukturdaten	24
2.3.1	Bevölkerungsstruktur /-entwicklung	24
2.3.2	Bevölkerungsdaten für die Ortsteile/Ortschaften der Stadt Rinteln (Alter, Nationalität und Geschlecht)	25
2.3.3	Zentrale Herausforderungen für die Sportentwicklung der Stadt Rinteln	27
2.3.4	Konzeptvorbereitende Ziele und Maßnahmenvorschläge	28
2.4	Sportraumbestand	29
2.4.1	Kriterien der Sportraumanalyse	29
2.4.2	Sporträume	32
2.4.3	Öffentliche Einrichtungen	36
2.4.4	Stärken und Schwächen der Sportraumangebote	39

2.5 Bedarfsbestimmung mit Akteuren in unterschiedlichen Entwicklungsfeldern	50
2.5.1 Methodische Hinweise	50
2.5.2 Aussagen zum Sportentwicklungsbedarf des Landkreises Schaumburg (2009/2010)	50
2.5.3 Mündliche Befragung von Experten und Multiplikatoren.....	52
2.5.4 Schriftliche Befragung der Sportvereine	52
2.5.4.1 Vorbemerkung	52
2.5.4.2 Aufbau und Kriterien des Fragebogens	54
2.5.4.3 Auswertung und Zusammenfassung der Befragungsergebnisse	55
2.5.4.4. Zusammenfassung der Befragungsergebnisse und Handlungsempfehlungen	65
2.5.5 Schriftliche Befragung der Kindertagesstätten /-gärten	78
2.5.5.1 Vorbemerkung	78
2.5.5.2 Kindertageseinrichtungen der Stadt Rinteln – Bestand 2012.....	78
2.5.5.3 Befragungsergebnisse (Tab. 1 – 17).....	80
2.5.5.4 Auswertung der Befragung nach Schwerpunktthemen und ausgewählten Entwicklungsfaktoren (Tab. 18 – 24).....	81
2.5.5.5 Sport-/ bewegungsbezogene Empfehlungen zur Entwicklung der Kindertagesstätten/-gärten	87
3 Leitbild- und Konzeptarbeit	90
3.1 Sportentwicklungsleitbild der Stadt Rinteln	90
3.1.1 Zielsetzung und Funktion des Leitbilds.....	91
3.1.2 Leitbild-Workshops	94
3.1.3 Abgestimmter Leitbildentwurf	102
3.2 Entwicklungskonzepte	110
3.2.1 Ziel- und problemorientierte Schwerpunktsetzung der Konzepte	110
3.2.2 Konzeptvorschläge für Schwerpunktgebiete der Sportentwicklung	114
3.3.2.1 Ortsteil Krankenhagen	115
3.3.2.2 Ortsteil Rinteln – Burgfeldsweide / P. Erdniß-Str.	130
3.3.2.3 Ortsteile Deckbergen / Schaumburg / Westendorf.....	144
3.3.2.4 Ortsteil Steinbergen	167
3.3.2.5 Ortsteil Goldbeck	180

3.2.3	Konzeptvorschläge für Sportstandorte und sport-/ bewegungs-fördernde Landschaftsräume außerhalb der Schwerpunktgebiete	191
3.2.4	Entwicklungsempfehlungen für die Gesamtstadt.....	229
3.2.4.1	Handlungsleitlinien der gesamtstädtischen Sportentwicklung.....	229
3.2.4.2	Maßnahmenempfehlungen zur räumlichen Sportinfrastruktur außerhalb der klassischen Schul- und Vereinssportanlagen	231
3.2.4.3	Maßnahmenempfehlungen zum Entwicklungsmanagement der Stadtverwaltung (<i>kurz- bis langfristiges Stufenkonzept</i>)	236
4	Entwicklungsprojekte und Einzelmaßnahmen im Überblick	240
4.1	Standort- und raumbezogene Entwicklungsempfehlungen	241
4.2	Organisatorische Entwicklungsempfehlungen	246
5	Anhang	
5.1	Grundlagenmaterial, Veröffentlichungen.....	248
5.1.1	Leistungsangebot der Arge P. Wehr – J. Koch vom 08. März 2011 (<i>Auszug</i>).....	249
5.1.2	Pressekonferenz am 08. Sept. 2011, Rathaus, 09.00 Uhr... ..	257
5.1.2.1	Pressemitteilung... ..	257
5.1.2.2	Bericht der Schaumburger Zeitung vom 09. Sept. 2011.....	258
5.1.3	Einladung zum 1. Leitbild-Workshop am 11. Oktober 2011.....	260
5.1.4	Textauszüge zur Regionalplanung (<i>RROP 2003, Landkreis Schaumburg</i>).....	263
5.1.5	Textauszüge zur Sportentwicklung im Landkreis Schaumburg (<i>H. Hübner / O. Wulf, 2009/2010</i>).....	271
5.1.6	Textauszüge zur Bevölkerungsentwicklung der Stadt Rinteln (<i>Entwicklungsstudie vom E. Pestel ...Institut Hannover, 2006</i>).....	299
5.1.7	Textauszüge zu Demographietypen (<i>Bertelsmann Stiftung, Oktober 2010</i>).....	301
5.1.8	Textauszüge zur Stadtentwicklungs- und Bauleitplanung der Stadt Rinteln (<i>F-Plan-Entwurf, argeplan Hannover, Januar 1999</i>).. ..	305
5.1.9	Bestehende und geplante LS- und NS-Gebiete (<i>Quelle: Stadt Rinteln, November 2011</i>).....	309
5.1.10	Wanderrouten /-wege und Nordic-Walking- Routen in der Stadt Rinteln.....	310
5.1.11	Rundkurskonzepte der Stadt Rinteln für Inlineskating (<i>Quelle: Stadt Rinteln, November 2011</i>).....	314
5.1.12	Fachbeitrag Verkehr zum Flächennutzungsplan – Verkehrsnetzplan (<i>Quelle: Stadt Rinteln</i>).....	315

5.1.13	Problem- und Zielliste des TSV Krankenhagen e.V. (Stand: Dezember 2011).....	316
5.1.14	Auszug aus dem Umbaukonzept der Bürgerinitiative "Dorfgemeinschaftshaus Schaumburg" (Stand: 07.06.2011).....	318
5.1.15	Entwurf des Pilotprojekts "Bewegungsinitiative Deckbergen – Schaumburg"(Entwurf: Arge P. Wehr / J. Koch, Mai 2012)).....	319
5.1.16	Entwurf des Pilotprojekts "Bewegungsräume für Kindertageseinrichtungen im Landkreis Schaumburg (Entwurf: PB J. Koch, Oldenburg, März 2012)).....	326
5.2	Check-Listen, Formblätter, Fragebögen, Auswertungstabellen	337
5.2.1	Formblätter für die Bestandsdokumentation von Sporträumen und öffentlichen Einrichtungen (PB Koch, Oldenburg).....	338
5.2.2	Bevölkerungsdaten für die Ortsteile/Ortschaften der Stadt Rinteln (Alter, Nationalität und Geschlecht) (Tab. 2-1 bis Tab. 2-19).....	343
5.2.3	Fragebogen "Sportvereine".....	362
5.2.4	Schriftliche Befragung der Kindertagesstätten/-gärten.....	363
5.2.4.1	Auswertungstabellen 1 – 17 (Fragen 02 – 10).....	363
5.2.4.2	Auswertungstabellen 18 – 24 (Fragen 02 – 10).....	380
5.2.4.3	Fragebogen "Kindertagesstätten/-gärten".....	388
5.2.5	"Sportraum-Check" zur Analyse von Dorfgemeinschafts- häusern und Feuerwehren".....	403
5.3	Vermerke	406
5.3.1	Leitbild-Workshops.....	406
5.3.1.1	1. Leitbild-Workshop am 11. 10. 2011(17.00 – 19.30 Uhr) im Brückentorsaal Rinteln.....	406
5.3.1.2	2. Leitbild-Workshop 29. 11. 2011(17.00 – 20.30 Uhr) im Brückentorsaal Rinteln.....	412
5.3.1.3	3. Leitbild-Workshop am 25. 01. 2012(17.00 – 20.00 Uhr) im Sitzungsraum der Stadtverwaltung, Klosterstraße.....	422
5.3.1.4	4. Leitbild-Workshop 25. 04. 2012(17.00 – 20.00 Uhr) im Sitzungsraum der Stadtverwaltung, Klosterstraße.....	430
5.3.2	Bürgerversammlungen / Öffentliche Präsentationen.....	444
5.3.2.1	Bürgerversammlung am 24. 04. 2012(19.00 Uhr – 21.00 Uhr) im Dorfgemeinschaftshaus Goldbeck... ..	444
5.3.2.2	Bürgerversammlung am 26. 04. 2012(18.00 Uhr – 21.00 Uhr) im Dorfgemeinschaftshaus Steinbergen... ..	448
5.3.2.3	Abschlusspräsentation am 14. 06. 2012(18.00 Uhr – 20.30 Uhr) im Sitzungsraum der Stadtverwaltung, Klosterstraße... ..	452
5.3.3	Informations-/ Abstimmungs-/ Beratungsgespräche.....	463

5.3.3.1	Stadtverwaltung / GVS mbH.....	463
5.3.3.1.1	Abstimmungsgespräch im Bauamt der Stadt Rinteln am 21. 10. 2011.....	463
5.3.3.1.2	Abstimmungsgespräch mit der GVS mbH am 15. 02. 2012 zum Untersuchungsschwerpunkt "Sport-/ Bewegungsräume in Dorfgemeinschaftshäusern und Feuerwehren".....	465
5.3.3.2	Kindertageseinrichtungen.....	467
5.3.3.2.1	Informationsgespräch in der Kindertagesstätte "MinniMax" am 21. 10. 2011 in Exten....	467
5.3.3.3	Vereine.....	469
5.3.3.3.1	Beratungsgespräch mit Vereinsvertretern der 'Dorfgemeinschaftshaus-Initiative' am 21. 12. 2011 im Ortsteil Schaumburg.....	469
5.3.3.3.2	Beratungsgespräch im DGH Goldbeck e.V. am 15. 02. 2012 im Dorfgemeinschaftshaus des Ortsteils Goldbeck.....	470
5.3.3.3.3	Beratungsgespräch im Rintelner Kanu-Club e.V. am 20. 12. 2011.....	473
5.3.3.3.4	Beratungsgespräch im SC Deckbergen-Schaumburg e.V. am 20. 10. 2011.....	474
5.3.3.3.5	Beratungsgespräch im SC Deckbergen-Schaumburg e.V. am 16. 11. 2011.....	476
5.3.3.3.6	Beratungsgespräch im Clubheim des SV Engern e.V. am 15. 11. 2011.....	477
5.3.3.3.7	Beratungsgespräch im Sport-Club Rinteln e.V. am 16. 02. 2012(16.30 – 18.00 Uhr).....	478
5.3.3.3.8	Beratungsgespräch im S.C. Schwalbe Möllenbeck e.V. am 17. 02. 2012.....	480
5.3.3.3.9	Beratungsgespräch im TSV Krankenhagen e.V. am 20. 10. 2011.....	482
5.3.3.3.10	Beratungsgespräch im TSV Krankenhagen e.V. am 21. 12. 2011.....	485
5.3.3.3.11	Ortstermin mit dem TSV Krankenhagen am 16. 02. 2012(11.00 Uhr – 12.30 Uhr) in der Schulsporthalle in Krankenhagen.....	486
5.3.3.3.12	Beratungsgespräch im TSV Krankenhagen e.V. am 16. 02. 2012(19.00 – 21.00 Uhr).....	490
5.3.3.3.13	Beratungsgespräch im TSV Steinbergen e.V. am 20. 10. 2011.....	493
5.3.3.3.14	Beratungsgespräch im TSV Steinbergen e.V. am 15. 11. 2011.....	495

5.3.3.3.13 Beratungsgespräch im TSV Steinbergen e.V. am 20. 10. 2011.....	493
5.3.3.3.14 Beratungsgespräch im TSV Steinbergen e.V. am 15. 11. 2011.....	495
5.3.3.3.15 Beratungsgespräch im TSV Steinbergen e.V. am 21. 12. 2011.....	496
5.3.3.3.16 Beratungsgespräch in der Vereinigten Turnerschaft Rinteln e.V.(VTR) am 20. 10. 2011 im Clubheim der VTR.....	497
5.3.3.3.17 Beratungsgespräch in der Vereinigten Turnerschaft Rinteln e.V. (VTR) am 15. 11. 2011 im Clubheim der VTR.....	499
5.3.3.3.18 Beratungsgespräch in der Vereinigten Turnerschaft Rinteln e.V. (VTR) am 20. 12. 2011.....	500
5.3.3.3.19 Beratungsgespräch in der Vereinigten Turnerschaft Rinteln e.V. (VTR) am 15. 02. 2012.....	501
5.3.3.3.20 Projektbesichtigung der Vereinigten Turnerschaft Rinteln e.V. (VTR) im TSV Holsterhausen, Essen am 09. 06. 2012.....	503
5.4 Bestands- und Konzeptpläne (Kap. 3.2)	504

1 Zielsetzung und Gesamtergebnis der Untersuchungen

1.1 Ziele und Umfang der Vertiefungsstudie

Der Landkreis Schaumburg hatte 2009/2010 in Kooperation mit dem Kreissportbund Schaumburg eine Untersuchung zur Sportentwicklungsplanung von der Bergischen Universität Wuppertal (H. Hübner, O. Wulf) durchführen lassen, in der wesentliche empirische Daten zur damaligen Sportstättensituation und zum Sportverhalten der Rintelner Bevölkerung erhoben und teilweise ausgewertet wurden. Die Untersuchungen haben gezeigt, dass die Rintelner Bevölkerung in hohem Maße "sportaktiv" ist, jedoch zunehmend stärker das vereinsungebundene, informelle Sporttreiben im Vergleich zum traditionellen Vereinssport an Bedeutung gewinnt. Außerdem wurden deutliche Informationslücken hinsichtlich der Qualität und der weiteren Entwicklungspotenziale bestehender Sporträume und Nutzungsangebote festgestellt. Dies gilt insbesondere für Detailinformationen der einzelnen Kommunen auf Ortelebene.

Die hier dokumentierte Vertiefungsstudie versteht sich als Anschlussuntersuchung des o. g. Gutachtens und versucht, die wesentlichen stadt-/gemeindeübergreifenden Erkenntnisse des Landkreises mit einem weiterführenden Sportentwicklungsprozess in der Stadt Rinteln zu verbinden. Dabei waren folgende Kernziele von entscheidender Bedeutung:

- Berücksichtigung des demografischen Wandels und der entsprechend sich verändernden Sportinteressen und Sportraumansprüche.
- Vernetzung zentraler und dezentraler Sportangebote durch stärkere Verbindung der Planungsschwerpunkte Sport- und Stadtentwicklung.
- Konzeptionelle Überarbeitung mehrerer Fußballsport-Standorte hinsichtlich ihres hohen Sanierungs- und Modernisierungsbedarf sowie der Chance einer nachhaltigen Zukunftsorientierung der Sportvereine.
- Entwicklung bedürfnisabgeleiteter und am Nutzungs- sowie Raumbedarf orientierter Sportangebote mit adäquaten Sportraumstrukturen an entwicklungsfähigen Standorten im Stadtgebiet.
- Entwicklung von Handlungskonzepten zur Vitalisierung der ländlich strukturierten Siedlungsbereiche der Stadt Rinteln mit Unterstützung von sportorientierten Angeboten, die zur nachhaltigen Aktivierung des allgemeinen Gemeinschaftslebens in den unterschiedlichen Ortsteilen beitragen können.

- Intensivierung des Entwicklungsdialogs zwischen den Sportvereinen und anderen sportinteressierten Bevölkerungsgruppen, um konkrete, für die Mehrheit der jeweiligen Ortsteilbevölkerung akzeptable Problemlösungen und Entwicklungskonzepte entsprechend den aktuellen und zukünftigen Bedarfslagen und Sportraumanforderungen ableiten zu können.

Aus methodischer Sicht wurde in allen Einzelphasen der Vertiefungsstudie Wert darauf gelegt, sportentwicklungsspezifische Fallanalysen, Konzeptdiskussionen und Standortplanungen unmittelbar mit sportübergreifenden Untersuchungen im Bereich der Stadt- bzw. Ortsteilentwicklungsplanung zu verknüpfen.

Die Gesamtuntersuchung der Studie umfasste folgende Entwicklungsphasen (vgl. Auszug aus dem Leistungsangebot vom 08. März 2011 in Kap. 5.1.1):

(1) Grundlagenermittlung

Aufnahme und Auswertung aller untersuchungsrelevanten Daten und Planungsunterlagen.

(2) Leitbildentwicklung

Erarbeitung von Leitideen zur Kommunalen Sportentwicklung der Stadt Rinteln.

(3) Bestandsanalyse

Analyse u. a. als besonders "kritisch" eingestufte Sportanlagen unter Beachtung der jeweiligen sozialräumlichen Gegebenheiten und unter Berücksichtigung der von Professor Hübner entwickelten Handlungsempfehlungen.

(4) Bedarfsermittlung

Vereinsbefragung zur Ermittlung der Entwicklungschancen und Entwicklungshemmnisse.

(5) Vereinsberatung

Entwicklungsberatungen für Sportvereine in unterschiedlich strukturierten Siedlungsbereichen (zentrale und dezentrale, ländlich strukturierte Teilräume der Stadt Rinteln).

(6) Standortbezogene Vertiefungsstudien

Erarbeitung exemplarischer Entwicklungsszenarien in ausgewählten Standortbereichen des Stadtgebietes.

(7) Masterplan

Erarbeitung eines zusammenfassenden "Masterplans" für die Angebotsentwicklung in der Gesamtstadt und die Realisierung von Einzelprojekten der Kommunalen Sportentwicklung.

(8) Projektbesichtigung

Besichtigung und Auswertung vorbildhafter Sportentwicklungsprojekte.

(9) Abschlussbericht

Fertigstellung des Abschlussberichts mit gremien-/ verwaltungsinterner und ggf. öffentlicher Präsentation.

1.2 Untersuchungsmethode**1.2.1. Systemische Sportentwicklungsplanung**

Kommunale Sportentwicklung ist ein zunehmend komplexes Handlungsfeld innerhalb der Stadtentwicklungsplanung, das eine entsprechend komplex angelegte Planungsmethode erfordert. Bewährt haben sich in dieser Hinsicht vor allem **systemisch** strukturierte Bearbeitungsschritte und Entscheidungsprozesse, in denen die Notwendigkeiten und Möglichkeiten der Lebensqualitätsverbesserung durch mitgestaltende Akteure konsequenter berücksichtigt und miteinander verknüpft werden (*nachhaltige Förderung vor allem kommunikativer und sozialer Kompetenzen aller Prozessbeteiligten*).

Systemische Sportentwicklung hat das primäre Ziel, die anstehenden Probleme und Entwicklungschancen in ihren vielfältigen Wirkungszusammenhängen zu betrachten.

Methodisches Ziel ist, auf die Entwicklungsprozesse so Einfluss zu nehmen, dass die vorhandenen Ressourcen und Lösungskompetenzen der einzelnen Nutzergruppen und Entscheidungsträger angeregt und gefördert werden.

Systemische Entwicklungsarbeit ist demnach ein primär situatives, ständig feedbackgeleitetes Handeln, das nur auf diese Weise den komplexen Prozessen und Anforderungen gerecht wird. Insofern ist der systemische Untersuchungsansatz ein unentbehrliches Instrument, Organisationen, Kommunen und Vereine in ihren Entwicklungsprozessen zu begleiten sowie Führungskräfte bei ihren Aufgaben zu unterstützen. Dabei werden Räume, Nutzungen, Organisationsstrukturen und Kommunikationskultur in ihren wechselseitigen Bedingungsgefügen gleichermaßen betrachtet (s. *nachstehende Abb. 1 /1*).

Das systemische Methodenverständnis geht davon aus, dass alle notwendigen Konzeptideen und Maßnahmenprogramme nur in dynamischen Entwicklungsprozessen unter Einbeziehung aller entwicklungsrelevanten Nutzergruppen, öffentlichen und privaten Institutionen sowie der zuständigen Verwaltungsbereiche und politischen Gremien auf Stadt-, Kreis- und Landesebene gefunden werden kann.

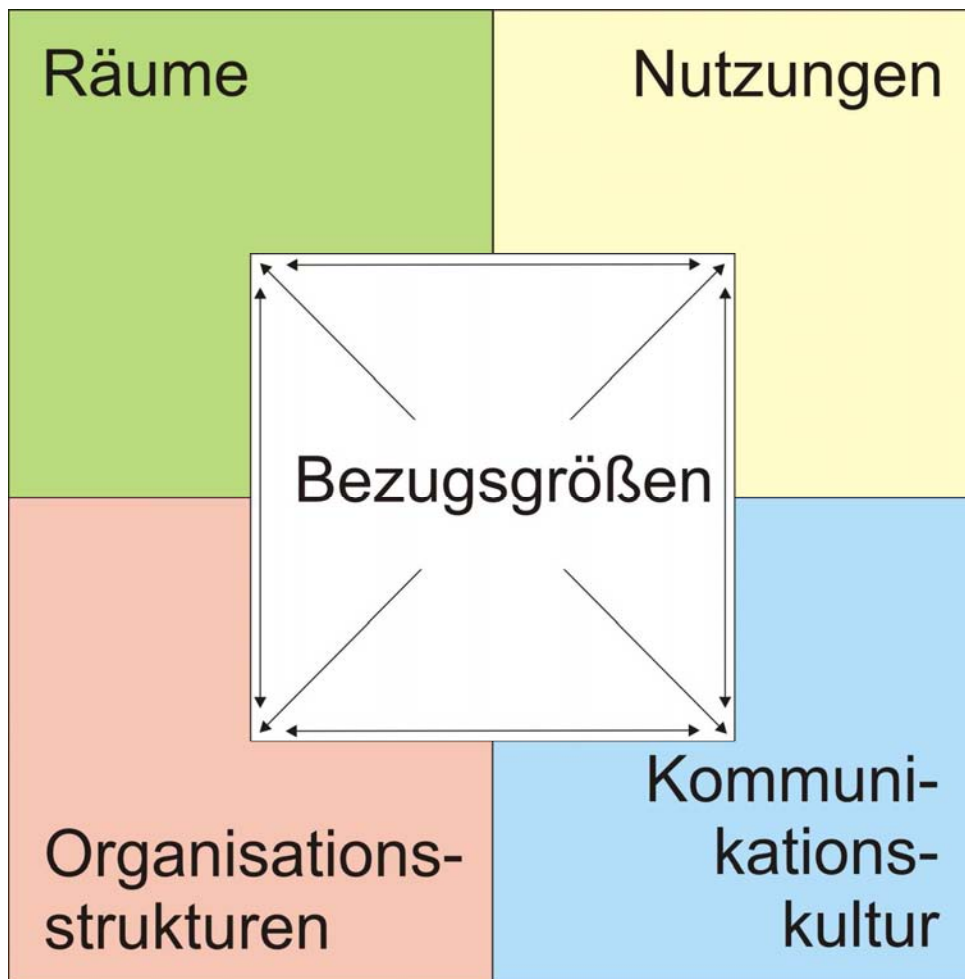


Abb. 1 /1: Bezugsgrößen der "systemischen Sportentwicklungsberatung /-planung"

1.2.2. Kombination von Planungs- und Beratungsleistungen

Die methodologische Diskussion zu Planungs- und Beratungsmethoden im Kontext kommunaler Sportentwicklungsprozesse ist in den letzten Jahren neu entflammt. Von vielen Verantwortungsträgern in Politik und Verwaltung ist vermehrt zu hören, dass die Anforderungen an eine akzeptierte Sportentwicklungsplanung zunehmen. Es reicht heute nicht mehr aus mit empirisch-mathematischen Berechnungsverfahren zu Entwicklungsvorschlägen oder Maßnahmenkatalogen in einer Stadt / Gemeinde zu kommen. Vielmehr sind Beteiligungsverfahren und konkrete Vertiefungsstudien gefragt, die zu praxisbezogenen Lösungsansätzen bei einzelnen Standortproblemen führen. Darüber hinaus sind übergeordnete, gesellschaftspolitische Fragestellungen wie z.B. Inklusionsfähigkeit, Integrationsfähigkeit, Gender -Gerechtigkeit, Klimaschutz- und Nachhaltigkeitsfragen verstärkt in die Entwicklungsarbeit einzubeziehen, die auch zunehmende Bedeutung in öffentlichen Förderprogrammen gewinnen.

Zusammenfassend lassen sich aus systemischer Sicht folgende drei, eng aufeinander bezogene Leistungsschwerpunkte unterscheiden:

A. Planungs- und Beratungsleistungen für Entwicklungsleitbilder, Nutzungsprogramme und Partizipationsprozesse ("Nutzungs-/ Prozessplanung")

Sportentwicklung umfasst weit mehr als die Verbesserung der räumlich-infrastrukturellen Rahmenbedingungen. Noch wesentlichere Entwicklungsfaktoren sind die sich ständig verändernden Sportinteressen, elementaren Bewegungsbedürfnisse sowie die Grundbereitschaft zur aktiven und verantwortungsbewussten Beteiligung an den unterschiedlichen Prozessen kommunaler Sportentwicklung. Das hierfür erforderliche Leistungsspektrum setzt sich aus folgenden Einzelaufgaben zusammen:

1. Vorbereitung und Durchführung von Kontaktgesprächen, Interviews, Einzelberatungen und interdisziplinären Workshops bzw. "Zukunftswerkstätten".
2. Analyse von Nutzungsveränderungen sowie Organisations- und Kommunikationsstrukturen.
3. Phasenabhängige Einbindung unterschiedlicher Fachplaner oder sportentwicklungsrelevanter Entscheidungsträger.

B. Planungs- und Beratungsleistungen für kommunale Entwicklungs- und Bauleitplanungen ("Raum-/ Stadtplanung")

Sportentwicklung als elementarer Bestandteil übergeordneter Gemeinde-/ Stadtentwicklungsplanung erfordert folgende raum- und stadtplanerische Aufgaben:

1. Fachbeiträge zur Regionalplanung
2. Fachbeiträge zur Bauleitplanung (*Flächennutzungsplan, Bebauungspläne*)
3. Städtebauliche Strukturuntersuchungen auf Grundstücks-, Quartiers- und Gemeinde-/ Stadtteilebene

C. Planungs- und Beratungsleistungen für Gebäude, Freianlagen und raumbildende Ausbauten ("Objektplanung")

Auf der Ebene übergeordneter Untersuchungen zur kommunalen Sportentwicklung sind folgende Teilleistungen der in der HOAI für die 'Objektplanung' angegebenen Architektenaufgaben zu unterscheiden:

1. Bestandsaufnahme
2. Standortanalyse
3. Aufstellen des Raum- und Funktionsprogramms

4. Erarbeitung alternativer Raumszenarien (*vorbereitende Strukturkonzepte, noch keine Vorentwürfe n. HOAI*)
5. Beratungsangebote zur Kostenminimierung, technischen Bauoptimierung und Umweltverträglichkeit

1.2.3 Planungs- und Entscheidungsebenen der systemischen Sportentwicklung

Die hier beschriebenen Ziele und Leistungsinhalte setzen voraus, dass vor allem für die Erarbeitung der Entwicklungskonzepte in den unterschiedlichen Siedlungsbereichen der Stadt Rinteln Kriterien zur Anwendung kommen, die nicht nur auf eine pauschal-quantitative Betrachtung des Sportanlagenbestands beschränkt bleiben (*Nutzfläche pro Einwohner*). Mit dieser pauschalen Betrachtungsweise können keine verlässlichen Aussagen getroffen werden, ob z.B. eine vorhandene Sportplatzanlage oder Sporthalle in ihren wesentlichen Merkmalen tatsächlich funktionsfähig ist, wie häufig und intensiv sie genutzt wird und ob sie den sich permanent verändernden Sport- und Bewegungswünschen in der Bevölkerung entspricht.

Aus diesem Grunde wurde von einer stärkeren Betonung der von der Basis aktueller Nutzerinteressen und Standortbedingungen ausgehenden Analysearbeit ausgegangen, um ein weitgehend wirklichkeitsnahes Entwicklungsprofil für das Rintelner Sportanlagenangebot ermitteln zu können (*vgl. Abb. 1 /2*).

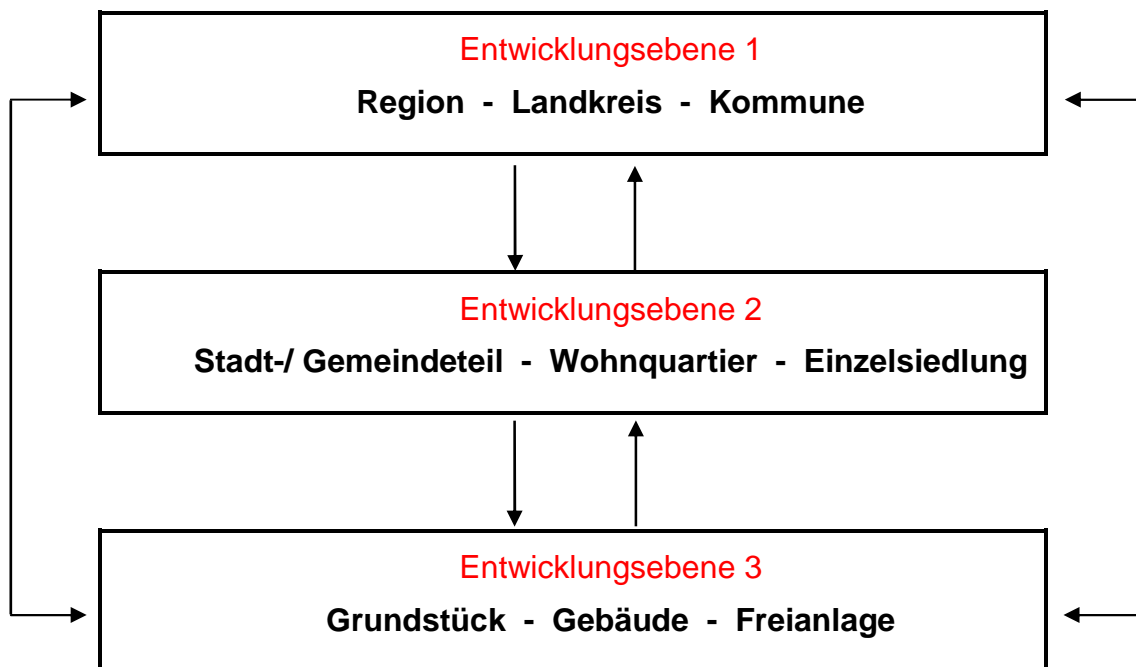


Abb. 1 /2: Drei-Ebenen-Modell für Planungs- und Beratungsleistungen im Rahmen kommunaler Sportentwicklung

1.2.4 Sozialräumlich erweitertes Sportstättenverständnis

Eine der zielbestimmenden Vereinbarungen der Vertiefungsstudie war die Festlegung eines erweiterten Sportverständnisses, die zwangsläufig zur Ausweitung des Sportstättenbegriffs führte.

Definition:

Während das traditionelle Begriffssystem "Sportstätte /-anlage" bzw. "Sporthalle / Sportplatz" überwiegend durch die Richtlinien der Sportfachverbände bestimmt wurde, beinhaltet der in dieser Untersuchung verwendete Begriff des "Sportraums" zusätzlich alle richtlinienunabhängigen Bewegungsräume der Stadt (vgl. *hierzu die Fortschreibungen der DIN 18035-1/2001 und DIN 18032-1/2003*). Häufig wird für diese Räume auch der Begriff der 'Sportgelegenheit' verwendet, wobei es sich um Grundstücksflächen bzw. Gebäude/-teile handelt, deren sportunabhängige Primärnutzung eine Sekundärnutzung in Form des informellen Sports zulassen.

(Anm.: Es hat sich in allen Gesprächen und Workshop-Veranstaltungen die Annahme bestätigt, dass auch sehr viele Vereinssportler außerhalb ihrer traditionellen Sportstätten bewegungsaktiv sind!)

Abb. 1 /3 und 1 /4 geben einen Überblick über das Gesamtspektrum für Sport-, Spiel- und Bewegungsaktivitäten geeigneter Stadträume.

Da nunmehr alle für Sport, Spiel und Bewegung geeigneten Standorte, Gebäude und Freianlagen der Stadt Gegenstand der Untersuchung sind, erfordert dies einerseits ein teilweise grundlegendes Umdenken sowohl im sport- und kommunalpolitischen Bereich als auch in der konkreten Planungs- und Verwaltungsarbeit der Stadt und des Landkreises. Andererseits sind vor allem auch die unterschiedlichen sportinteressierten Bürger aufgefordert, die von ihnen nachhaltig nutzbare Infrastruktur mit anderen Augen zu sehen.

In Abb. 1 /5 ist die Einbindung der in dieser Untersuchung als "Sporträume" bezeichneten Einzelanlagen und Standorte in das Gesamtsystem "Kommune" und in die entsprechenden Planungs- und Bauvorschriften dargestellt.

Innenräume	
Sport- und Spielanlagen:	Weitere Standortmöglichkeiten für Sport, Spiel und Bewegung:
<ul style="list-style-type: none"> - Sporthallen (DIN 18032) - Gymnastik-/Konditionsräume (DIN 18032) - Sport-Mehrzweckräume (DIN 18032) - Räume mit Lehrschwimmbekken - Hallenbäder - Schießsportanlagen - Kegelbahnen - Fitness-/Gesundheitsstudios - Kinderspielhallen 	<ul style="list-style-type: none"> - Ehemalige Scheunen oder Produktions-/ Lagerhallen - Markthallen - Schulhofüberdachungen - Festsäle - Mehrzweckräume in umgewidmeten Betriebs-/ Verwaltungsgebäuden

Abb. 1 /3: Potenzielle "Sport - Innenräume" (J. Koch / C. Wopp, 2008 u. 2011)

Außenräume	
Sport- und Spielanlagen:	Potenzielle Standorte für Sport, Spiel und Bewegung:
<ul style="list-style-type: none"> - Groß-/Kleinspielfelder (DIN 18035) - Leichtathletikanlagen (DIN 18035) - Freibäder - Schießsportanlagen - Fitness-Parcours - Jogging-/ Walkingstrecken - Mini-/Golfanlagen - Bolzplätze - Kinderspielplätze (DIN 18034 u. 7926) - Streetball-Anlagen - Beachsport-Anlagen - Inlineskating-/Skateboard-Anlagen 	<ul style="list-style-type: none"> - Schulhöfe - Grünflächen, Parkanlagen - Flüsse, Kanäle, Seen - Uferzonen - Rad-/Spazierwege - Zentrale Kfz-Stellflächen - Verkehrsberuhigte Wohnstraßen - Vorplätze, Außenterrassen - Brachflächen - Rest-/Abstands-/Übergangszonen

Abb. 1 /4: Potenzielle "Sport - Außenräume" (J. Koch / C. Wopp, 2008 u. 2011)

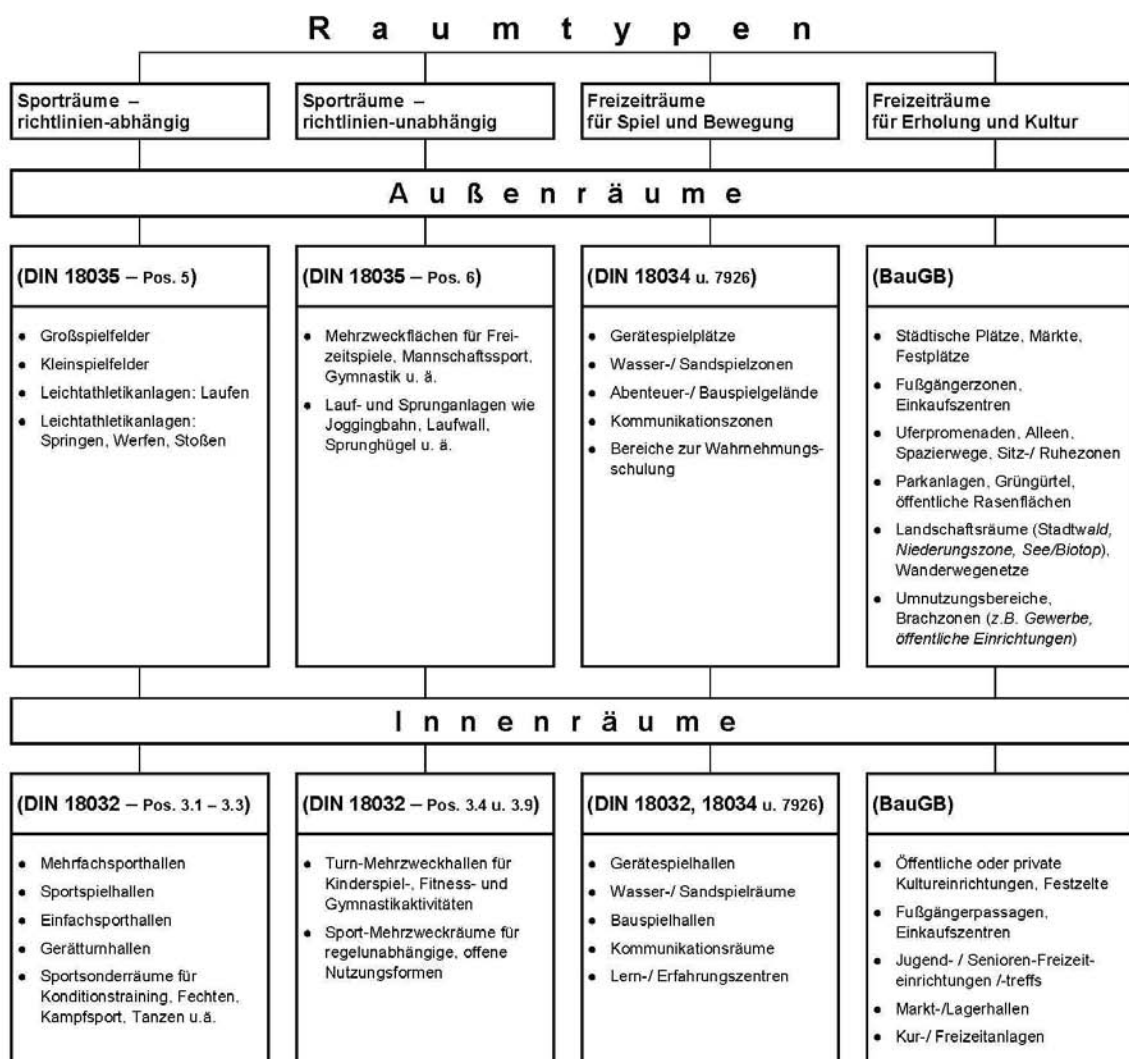


Abb. 1 /5: Systematik für die Sporträume der kommunalen Grundversorgung *ohne* Bäder, Großsportanlagen und kommerzielle Einrichtungen (J. Koch 2007)

2 Bestands- und Bedarfsanalyse

2.1 Vorbemerkung

Im Sinne der Schwerpunktsetzungen der Vertiefungsstudie wurde die analytische Untersuchungsphase auf die wesentlichen, problem- und ergebnisorientierten Strukturdaten beschränkt. Um der Gefahr einer zu starken Einengung des Untersuchungsfeldes zu begegnen, sind umfangreiche Voruntersuchungen zur Definition der Such- und Bewertungskriterien durchgeführt worden.

Überflüssige Wiederholungen in der Grundlagenermittlung wurden dadurch vermieden, dass die Bestands- und Bedarfsanalyse darauf ausgerichtet wurde, alle für die Sportentwicklung entscheidenden Aussagen der bereits vorgelegenen Fachplanungen, Gutachten oder Entwicklungsprogramme der kommunalen und regionalen Entscheidungsträger auszuwerten (*vgl. Kap. 2.2 und 2.3*).

Eine flächendeckende und detailgenaue Bestandserhebung im Bereich der sozial und räumlich strukturierten Sportangebote bleibt der Fortschreibung dieser Studie mit Hilfe des empfohlenen "Sportatlasses" vorbehalten (*vgl. Kap. 4.2, Pos. 1.1.1 und 5.2.1 sowie 5.2.5*).

Auf eine repräsentative schriftliche Befragung der Stadtbevölkerung ist bewusst aus wissenschaftlich-methodischen Gründen verzichtet worden (*vgl. hierzu Kap. 1.2 und 2.5.1*). Der Versuch, annähernd abgesicherte Aussagen über den standort- und nutzergruppenspezifischen Sportentwicklungsbedarf in der Gesamtstadt Rinteln zu bekommen, führte zu der Entscheidung, möglichst interaktive, auch exemplarische Einzelfälle einbeziehende Interviews und Zielgruppenbefragungen durchzuführen. Damit konnte ein hohes Maß an Nähe zum Lebensalltag der unterschiedlichen Bevölkerungsgruppen und zur Verwaltungs-/ Planungspraxis der Stadt erreicht werden (*vgl. Kap. 2.5*).

2.2 Fachplanungen, Gutachten, Entwicklungsprogramme

2.2.1 Regionalplanung (RROP 2003, Landkreis Schaumburg)

Im RROP / LROP ist die Stadt Rinteln der Raumordnungskategorie "Ländlicher Raum" zugeordnet (siehe Abb. 2 /1):

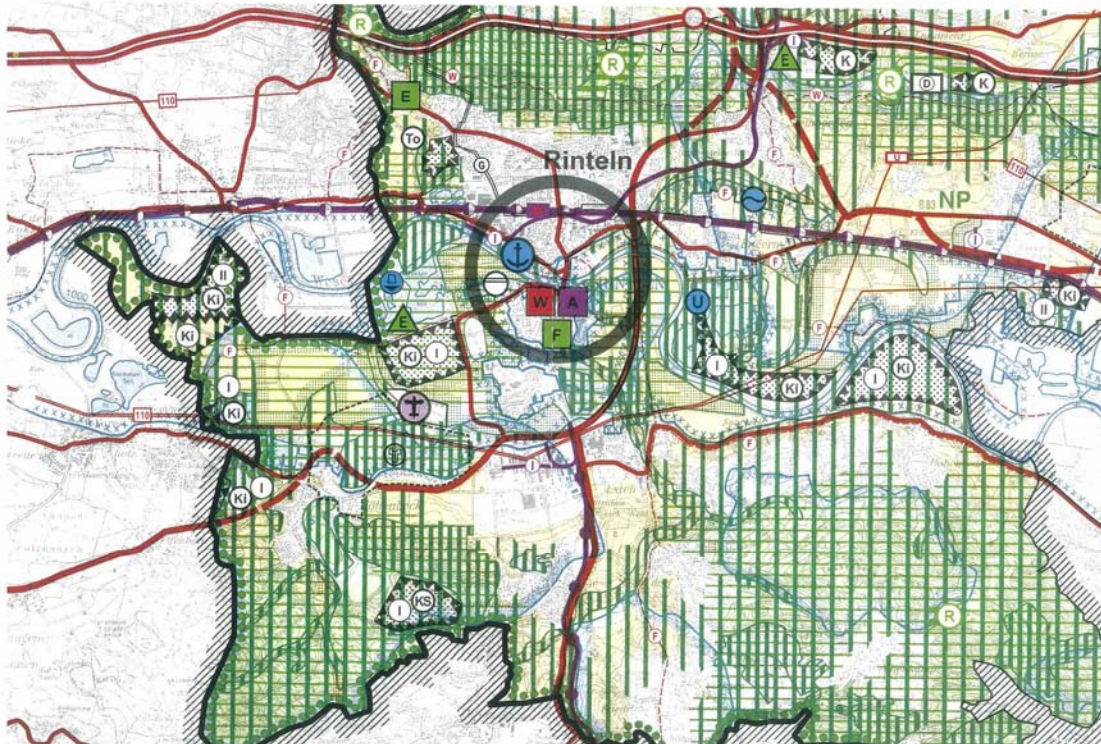


Abb. 2 /1: "Mittelzentrum Rinteln" innerhalb der Raumordnungskategorie "Ländlicher Raum" – (Auszug der zeichn. Darstellung des Regionalen Raumordnungsprogramms 2003 für den Landkreis Schaumburg)

Sportrelevante Kernaussagen

- Im RROP 2003 ist die Stadt Rinteln als Mittelzentrum innerhalb des Raumordnungsschwerpunkts "Ländlicher Raum" ausgewiesen. Für die Sportentwicklungsplanung der Stadt kommen in diesem Zusammenhang entscheidende Funktionen zur **Unterstützung der infrastrukturellen Grundversorgung der Stadtbevölkerung im Bereich "Tourismus und Naherholung"** zu.

- Mit Hilfe innovativer Raum- und Managementstrukturen könnten Sport, Spiel und Bewegung wesentlich dazu beitragen, dass die traditionellen Formen des Fremdenverkehrs und Städtetourismus im ländlichen Raum ergänzt und belebt werden und dadurch als **nachhaltige außerlandwirtschaftliche Erwerbsquelle** genutzt wird.
- **Förderungswürdige Kernfunktionen** der Kommunalen Sportentwicklung aus regionalplanerischer Sicht:
 - "Sport als aktive Freizeitgestaltung, als Teil der bedarfsgerechten Naherholungsangebote".
 - "Naturgebundene und umweltverträgliche Sportarten.
 - "Wohnungsnaher Sportmöglichkeiten".
- Dem Bedürfnisfeld "Sport – Spiel – Bewegung" kommt bei der weiteren Entwicklung von regional bedeutsamen Erholungsschwerpunkten eine entscheidende Bedeutung zu. Besondere Priorität besitzen in dieser Hinsicht für den Landkreis Schaumburg die **Sportarten "Segelfliegen", "Bootsport" und "Golfport"**.
- Kommunale Sportentwicklung mit regionaler Raumordnungsperspektive muss sich ergänzend zur Erhaltung und Weiterentwicklung traditioneller Kernsportanlagen nach DIN 18032 und DIN 18035 um den Ausbau eines möglichst lückenlosen und sozial- sowie umweltverträglichen **Rad-, Wander- und Reitwegenetzes** bemühen.
- Die zunehmenden Wachstumspotenziale im Bereich des **präventiven Gesundheitstourismus** könnten durch attraktive Freizeitsportprogramme ("*Wellness / Fitness*") in der Stadt Rinteln verstärkt werden.
- Bei der Sanierung, Modernisierung oder Erweiterung bzw. Neuplanung von Sporträumen wird der **Einsatz regenerativer Energiequellen und kostensparender Bauweisen und Techniksysteme** unumgänglich sein.
- Jedes im Rahmen der kommunalen Sportentwicklungsplanung vorgesehene Maßnahmenkonzept ist abzustimmen auf die **Schulentwicklungsplanung** der Stadt Rinteln. Schul- und Vereinssport sind nach wie vor die Kernnutzungen künftiger öffentlicher Sportanlagen.
- Direkte Aussagen zur notwendigen Anpassung des bisherigen Sportraumangebots an die gravierenden **demografischen Strukturveränderungen** sind dem RROP 2003 nicht zu entnehmen.

2.2.2 Sportentwicklung im Landkreis Schaumburg (H. Hübner / O. Wulf, 2009/2010)

Sportrelevante Kernaussagen

Die Ergebnisse der sportspezifischen Entwicklungsstudie auf Landkreisebene weisen in allen Einzelbereichen darauf hin, dass in Zukunft jede kommunale Sportentwicklungspolitik nur in engster Kooperation mit den Nachbarkommunen bedarfsgerecht und bürgernah durchgesetzt werden kann.

Der Sport mit seiner räumlichen und personellen Infrastruktur kann sich zukunftsfähig nur weiterentwickeln, wenn folgende Leitlinien berücksichtigt werden:

- Differenzierte Bestands- und Bedarfsanalysen sowie Projektplanungen unter Verwendung eines **erweiterten Sport- und Sportraumbegriffs**.
- Vervollständigung des teilweise noch sehr lückenhaften, häufig nicht systematisiert vorliegenden **Datenmaterials**.
- Verhinderung von Fehlnutzungen und nicht ausgeschöpften Raum- und Personalkapazitäten an den einzelnen Sportstandorten durch den Aufbau eines **zentral koordinierten "Sportraummanagements"**.
- Optimierung der **Kooperation** zwischen den einzelnen Nutzergruppen (*u. a. Vereine, Schulen, Kindertagesstätten, privat organisierte Sportgruppen*), Stadtteilen / Ortschaften, Verwaltungsstellen der Stadt sowie ggf. benachbarter Kommunen.
- Durchführung einer kontinuierlichen, effizienten **Bürgerbeteiligung** sowohl bei der planerischen Vorbereitung als auch bei der Durchführung und späteren Gesamtorganisation der notwendigen Entwicklungsmaßnahmen im Stadtgebiet.
- Konzentration der Sportentwicklung auf den **demografischen und bewussteinorientierten Strukturwandel** durch Präzisierung der sich veränderten Nutzungs- und Raumanforderungen der Stadtbevölkerung (*Gesundheitssport für alle Altersgruppen; insbesondere für Kleinkinder und Schüler, ältere Menschen und sozial wie körperlich benachteiligte Bürger*).

2.2.3 Bevölkerungsentwicklung der Stadt Rinteln

(Entwicklungsstudie vom ISP Eduard Pestel Institut für Systemforschung e.V. Hannover, 2006)

Sportrelevante Kernaussagen

- Gesamtimage und Lebensqualität der Stadt Rinteln sind abhängig von einer Entwicklungspolitik, die **sowohl die zentralen als auch die dezentralen Wohn-, Arbeits- und Freizeitstandorte** des Stadtgebietes berücksichtigt. Wie differenziert sich die Bevölkerungsstruktur in der Stadt entwickelt hat, zeigen folgende Einwohnerzahlen in den einzelnen Ortschaften (Stand 31.12.2010 – Haupt- und Nebenwohnsitz)¹⁾:

Rinteln	12.873	Möllenbeck	1.327
Ahe	326	Schaumburg	890
Deckbergen	867	Steinbergen	1.925
Engern	1.256	Strücken	505
Exten	2.042	Todenmann	1.199
Friedrichswald	143	Uchtdorf	681
Goldbeck	497	Volkzen	303
Hohenrode	653	Wennenkamp	197
Kohlenstädt	47	Westendorf	291
Krankenhamen	1.938	Gesamteinwohner:	27.960

- Im Rahmen der Sportentwicklungsdiskussion stellt sich die Frage, ob und auf welche Weise das Sportangebot in den einzelnen Ortschaften mit dazu beitragen kann, den elementaren Entwicklungsproblemen der **Abwanderung junger Menschen** und dem allgemein zunehmenden **Alterungsprozess der Gesamtbevölkerung** entgegenzuwirken.
- Ein attraktives Sportraumangebot der unterschiedlichen Organisationen und Initiativgruppen fördert das Gesamtimage der Stadt Rinteln. Gleichzeitig eröffnet es noch zu wenig genutzte Möglichkeiten für eine **nachhaltige Profilbildung der einzelnen Ortschaften**.
- Die kontinuierliche **Verringerung der Erwachsenenhaushalte** stellt veränderte Ansprüche an die Rahmenbedingungen künftiger Sportangebote – insbesondere in den traditionellen Vereinen und bei kommerziellen Sportanbietern.

¹⁾ **Quelle:** Bürgerbüro der Stadt Rinteln: Zahlen – Daten – Fakten, Aktuelle Infos 2011

2.2.4 Kommunale Demographietypen (*Bertelsmann Stiftung, Oktober 2010*)

Sportrelevante Kernaussagen aus demografischer Sicht

- Die Zukunft der Stadt Rinteln wird in hohem Maße davon bestimmt, ob sie ihren zentralörtlichen Funktionen der Einstellung auf die demografischen Strukturveränderungen und der nachhaltigen Sicherung der allgemeinen Daseinsvorsorge in der Region gerecht werden kann. Dazu ist es notwendig, dass langfristig tragfähige Infrastrukturen mit Hilfe zentraler Versorgungsstandorte und vernetzter Angebotssysteme unterschiedlicher Institutionen und Bevölkerungsgruppen entwickelt werden.
- Ein wesentlicher Faktor innerhalb dieser Aufgabenstellung stellt die kommunale Sportentwicklung dar, die auf vielfältige Weise die Lebensqualität der Stadtbevölkerung mitbestimmen wird.

"... Um dieser Herausforderung gerecht zu werden, brauchen die Kommunalverwaltungen eine klare strategische Orientierung auf lokaler Ebene, die gleichzeitig die Vorteile einer regionalen Kooperation erkennt und ausschöpft." ...

(Bertelsmann Stiftung 2005, Demographietyp 1..., S. 5. Siehe auch www.wegweiser-kommune.de, Datenstand: 20.10.2010)

2.2.5 Stadtentwicklungs- und Bauleitplanung der Stadt Rinteln (F-Plan-Entwurf, *arageplan Hannover, Januar 1999*)

Sportrelevante Kernaussagen

- Im Hinblick auf die natur-/landschaftsbezogenen Sportarten "**Radfahren**", "**Wandern**", "**Joggen**" und "**Reiten**" werden im F-Plan empfehlende Hinweise zum weiteren Ausbau geeigneter Wegeverbindungen innerhalb des Stadtgebietes gegeben. Aufgabenschwerpunkte werden in der Vermeidung bzw. Minimierung von Störungen durch den Kfz-Verkehr sowie in der Berücksichtigung der besonderen Anforderungen des Natur- und Umweltschutzes angesprochen. Aussagen zur Förderung trendorientierter Bewegungsaktivitäten wie "Inline-Skating" oder "Volksgolf" sind nicht vorhanden bzw. nur indirekt zu erschließen.
- **Intensive Flächennutzungen durch erholungs- bzw. tourismusorientierte Bewegungsaktivitäten** sind weiterhin zu konzentrieren in den Standortbereichen "Doktorsee", "Helenensee", "Weser", "Baggergebiete". Auch hier wird die Beachtung der Entwicklungsziele des Natur- und Landschaftsschutzes besonders hervorgehoben.
Um eine optimale Erreichbarkeit für die Stadtbevölkerung zu Fuß und mit dem Fahrrad zu ermöglichen, wird auf die besondere Bedeutung eines "**zusammenhängenden Fuß- und Radwegenetzes**" hingewiesen.
- **Differenzierte Aussagen zur Sportentwicklung** im Sinne eines erweiterten Sport- und Sportraumbegriffs **fehlen in der F-Plan-Erläuterung**. Im Kap. 3.3.1.5 des F-Plans sind nur wenige Einzelaussagen zu "Spielplätzen" und "Sportplätzen" zu finden.
- Dem F-Plan ist zu entnehmen, dass grundsätzlich eine **sorgfältige Abstimmung zwischen** einer notwendigen **Konzentrierung der künftigen Sporträume und dem dezentralen, wohnungsnahen Sport(raum)angebot** ("*Sport um die Ecke*") erforderlich ist.

2.3 Demografische Strukturdaten

2.3.1 Bevölkerungsstruktur /-entwicklung

Gesamtentwicklung in der Stadt Rinteln

Die Bevölkerung der Stadt Rinteln wird entsprechend der allgemeinen Bevölkerungsentwicklung in Deutschland in den kommenden Jahrzehnten abnehmen. Nach Hübner u. a. (2010) muss in Rinteln mit einem Bevölkerungsrückgang von knapp unter 10% gerechnet werden (- 9,7% im Vergleich zu - 7,7% auf den Landkreis bezogen).

Damit wird ein um ca. 2% höherer Prognosewert angenommen, als noch 2006 im Rahmen der Entwicklungsstudie des E. Pestel Instituts Hannover (- 7,8%, siehe nachstehende Abb. 2 /2).

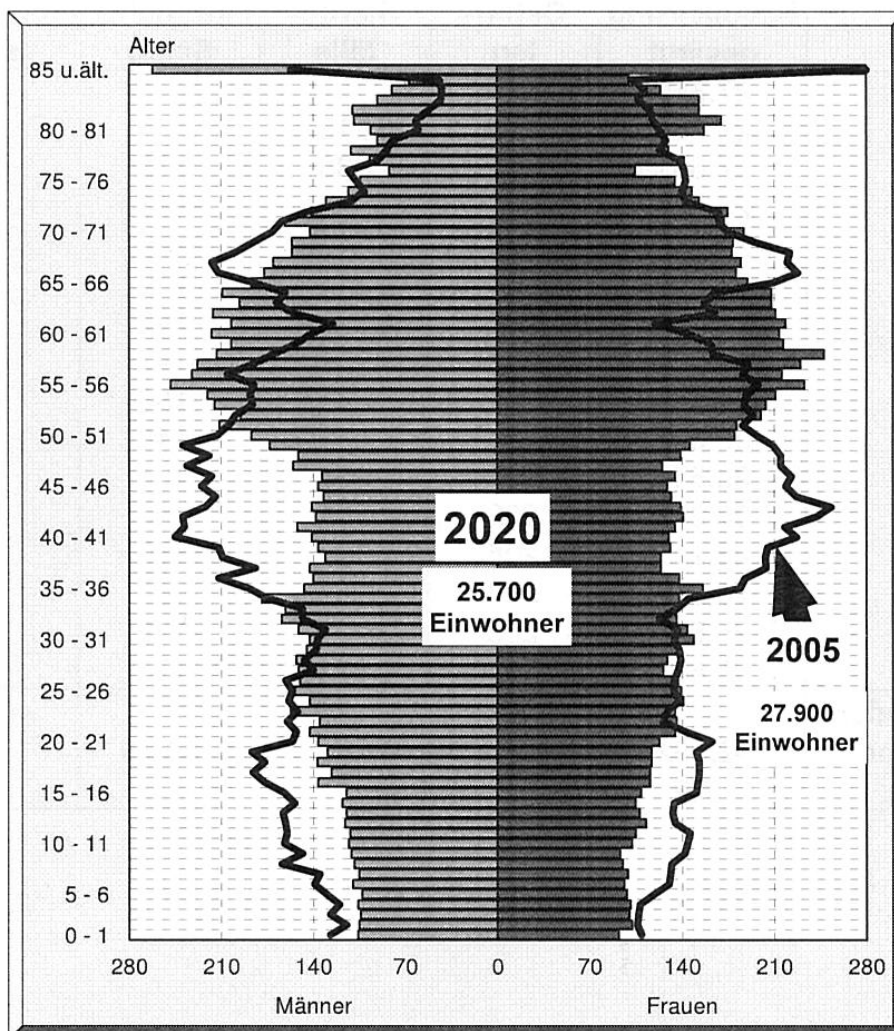


Abb. 2 /2: Altersstruktur der Bevölkerung in der Stadt Rinteln im Jahr 2020 im Vergleich zur Altersstruktur von 2005
(Quelle: ISP E. Pestel Institut für Systemforschung e.V. Hannover, 2006, Kap. 3.2, Abb. 10, S. 25)

Bevölkerungsentwicklung in den Ortschaften der Stadt Rinteln

Die Bevölkerungsentwicklung vollzieht sich in den einzelnen Ortschaften sehr unterschiedlich, wie nachstehende Tabelle in Abb. 2 /3 veranschaulicht, so dass die für die Gesamtstadt Rinteln pauschal getroffenen Aussagen ortsbezogen zu präzisieren sind.

Einwohner (gemeldete HW und/oder NW)	2002	2003	2004	2005	2006	2007	2008	2009	Veränderung 2001 - 2008	
									EW	%
01 Rinteln	13.422	13.390	13.317	13.206	13.208	13.087	12.978	12197	-1.225	-9,1
02 Ahe	348	351	348	356	340	325	322	319	-29	-8,3
03 Deckbergen	925	900	932	948	905	872	858	827	-98	-10,6
04 Engern	1.254	1.251	1.249	1.265	1.291	1.281	1.274	1211	-43	-3,4
05 Exten	1.992	2.003	2.043	2.023	2.040	2.019	2.023	1950	-42	-2,1
06 Friedrichswald	159	164	164	159	154	143	139	127	-32	-20,1
07 Goldbeck	547	541	530	533	529	529	514	484	-63	-11,5
08 Hohenrode	741	731	720	707	723	736	722	663	-78	-10,5
09 Kohlenstädt	55	57	50	53	51	51	52	49	-6	-10,4
10 Krankenhagen	2.085	2.087	2.074	2.026	2.086	2.070	2.005	1893	-192	-9,2
11 Möllenbeck	1.339	1.336	1.342	1.351	1.354	1.348	1.352	1263	-76	-5,7
12 Schaumburg	919	942	936	932	936	918	923	846	-73	-7,9
13 Steinbergen	2.067	2.035	2.036	2.021	2.029	1.975	1.930	1843	-224	-10,8
14 Strücken	584	583	566	554	545	523	513	486	-98	-16,8
15 Todenmann	1.237	1.217	1.221	1.208	1.226	1.206	1.202	1091	-146	-11,8
16 Uchtdorf	692	686	708	693	684	683	678	650	-42	-6,1
17 Volksen	333	318	318	322	323	312	309	291	-42	-12,6
18 Wennenkamp	201	190	205	207	209	210	203	201	0	0,0
19 Westendorf	298	301	313	313	312	302	307	295	-3	-1,0
Gesamtzahl:	29.198	29.083	29.072	28.877	28.945	28.590	28.304	26.686	-2.512	8,6
Gesamtzahl 02-19 (ohne OT Rinteln)	15.776	15.693	15.755	15.671	15.737	15.503	15.326	14.489	-1.287	8,2

Abb. 2 /3: Bevölkerungsentwicklung in den Ortschaften der Stadt Rinteln
(Quelle: Stadt Rinteln, 2001 – 2008, Dez. 2009)

2.3.2 Bevölkerungsdaten für die Ortsteile/Ortschaften der Stadt Rinteln (Alter, Nationalität und Geschlecht)

Die für die Sportentwicklungsplanung verwendeten demografischen Strukturdaten der Stadt Rinteln wurden tabellarisch nach Alter, Nationalität und Geschlecht zusammengefasst (vgl. nachstehendes Tab. -Beispiel "Be/1"; die anderen Tabellen s. Kap. 5.2.2.) Bei der altersspezifischen Unterteilung sind jene Altersgruppen berücksichtigt worden, die in besonderem Maße von den Angebotsqualitäten "Wohnungsnähe", "barrierefreie Erreichbarkeit", "Gesundheitsförderung" und "Sicherheit" abhängig sind.

Um eine sozialräumlich orientierte Bewertung der einzelnen Sportstandorte im Stadtgebiet zu ermöglichen, wurden die Datentabellen nach den einzelnen Ortsteilen / Ortschaften der Stadt untergliedert (s. Tab. Be/1).

Tabelle Be/1 : Ortsteil / Ortschaft Rinteln

Lfd. Nr.	Bevölkerungsmerkmale	Ortsteil /-schaft Rinteln		Stadt Rinteln		Anm.
		Einwohner	%	Einwohner	%	
0	Gesamtbevölkerung ¹⁾	12.224	100,00	26.464	100,00	
1	Alter					
1.1	0 – 3 Jahre	365	2,99	776	2,90	
1.2	4 – 6 Jahre	299	2,45	639	2,41	
1.3	7 – 10 Jahre	458	3,75	942	3,56	
1.4	11 – 14 Jahre	483	3,95	1.168	4,41	
1.5	15 – 24 Jahre	1.389	11,36	2.900	10,96	
1.6	60 – 64 Jahre	760	6,22	1.689	6,38	
1.7	65 – 69 Jahre	715	5,85	1.448	5,47	
1.8	70 Jahre u. älter	2.195	17,96	4.600	17,38	
2	Nationalität					
2.1	deutsch	11.144	91,16	24.808	93,74	
2.2	nicht deutsch ²⁾	1.080	8,84	1.656	6,26	
3	Geschlecht					
3.1	weiblich	6.330	51,78	13.470	50,90	
3.2	männlich	5.894	48,22	12.994	49,10	
4	...					
4.1	...					
4.2	...					

¹⁾ Stichtag: 07.09.2011 mit Hauptwohnsitz - ²⁾ hier ohne Spätaussiedler

Quelle: Einwohner-Bestandsstatistik der Stadt Rinteln, Stichtag: 07.09.2011

Die ortsteilspezifischen Übersichtstabellen dienen als Orientierungshintergrund für die spätere Konzepterarbeitung in den ausgewählten Schwerpunktgebieten und Standortbereichen der Sportentwicklung. Besonderer Vorteil des differenzierten Datenmaterials über die Einwohnerstrukturen: Sowohl die klassischen

Kernsportanlagen gemäß DIN 18032 und 18035 als auch die für Sport, Spiel und Bewegung geeigneten öffentlichen Stadträume und Infrastruktureinrichtungen (*Schulen, Kita's, Vereinsanlagen, öffentliche Grün-/ Verkehrsräume usw.*) konnten zielgenauer hinsichtlich ihrer, den Lebensalltag der Menschen bestimmenden Entwicklungspotenziale ausgewertet werden.

2.3.3 Zentrale Herausforderungen für die Sportentwicklung der Stadt Rinteln durch den demografischen Wandel

Aufgrund der Einzeldaten zur demografischen Entwicklung ergeben sich folgende Herausforderungen, auf die sich die Sportentwicklungsplanung der Stadt Rinteln in den kommenden Jahren konzentrieren sollte:

- Für Rinteln wird es voraussichtlich einen nicht so einschneidenden Bevölkerungsrückgang geben, dass aus diesem Grund bei der Sportentwicklungsplanung zunächst von einer weitgehenden **Erhaltung der bestehenden Sportinfrastruktur** auszugehen ist. Da es andererseits auch keine partiellen Zuwächse geben wird, sollten vereins- und standortbedingt entstandene Überangebote oder Überlastungen in einzelnen Sportstandorten (*vor allem im Bereich der großflächigen Spielfelder der Ballsportart Fußball*) schrittweise abgebaut bzw. bezüglich einer qualitativen Nutzungsverbesserung umstrukturiert werden.
- Es kann damit gerechnet werden, dass die Zahl der **Kinder und Jugendlichen** in den nächsten Jahrzehnten um ca. 20% - 30% abnimmt. Wie sich diese Entwicklung auf den Sportraumbestand auswirken wird, ist im Einzelfall zu überprüfen.
- In den nächsten 10 bis 15 Jahren werden die **40- bis 64-Jährigen** weiterhin die größte Bevölkerungsgruppe darstellen (*Stand 2009: ca. 36%*), die vor allem Angebote in den Themenbereichen Gesundheit, Fitness und Ausdauer nachfragen. In diesem Sinne muss auch die Altersgruppe der **über 60-Jährigen** (*ca. 23%, Stand 2009; Prognose 'Pestel –Gutachten', 2006: 2020= ca.32%, 2050= ca. 40%*) stärker als bisher mit neuen Bewegungsangeboten versorgt werden.
- Grundsätzlich gibt es eine sozialräumlich **ungleiche Verteilung** von Bevölkerungszunahme, Bevölkerungsstagnation und Bevölkerungsrückgang (*vgl. Tab. 3-2/3*), so dass bei der Sportentwicklungsplanung verstärkt die Besonderheiten der verschiedenen Siedlungsbereiche (*Ortschaften*) der Stadt zu berücksichtigen sind.
- Mit einer problematischen Zunahme von **Personen mit Migrationshintergrund** ist in Rinteln nicht zu rechnen, so dass keine in dieser Hinsicht besonderen Sportentwicklungsmaßnahmen erforderlich sind. Ähnliches gilt für **andere sozial, körperlich und geistig beeinträchtigte Personen**.

2.3.4 Konzeptvorbereitende Ziele und Maßnahmenvorschläge

Nicht unerwartet lassen die bisherigen Ergebnisse der sozialstrukturellen Bestandsanalyse den Schluss zu, dass die Sportentwicklungsplanung sich auch auf bisher im Sport unterrepräsentierte Nutzergruppen konzentrieren sollte:

- Kinder bis ca. 5 Jahre,
- junge Familien,
- Frauen,
- Personen um das vierzigste Lebensjahr,
- Personen über 60 Jahre.

Die folgende Übersicht zeigt, welche alters-/ nutzergruppenbezogenen Ziele und Maßnahmen in Zukunft zur gewünschten Verbesserung des Sportraumangebotes in Rinteln führen könnten(s. *Abb. 2 /4*).

Lfd. Nr.	Operative Ziele	Entwicklungsmaßnahmen
1	Förderung von kinder- und familienorientierten Sport-/ Spiel-/ Bewegungsangeboten mit gesundheitsbezogenem Schwerpunkt.	<ul style="list-style-type: none"> • Optimierung bzw. Ergänzung wohnungsnaher Sportmöglichkeiten in allen Ortschaften. • Kostenloser und barrierefreier Zugang für Kinder (0 – 5 Jahre) zu Angeboten der gezielten Bewegungsförderung. • Förderung generationsübergreifender Sportangebote mit barrierefreier Zugänglichkeit nachhaltiger Nutzungsqualität.
2	Bereitstellung bedarfsgerechter Sportmöglichkeiten für Personen um die 40 Jahre.	<p>Ausbau von wohnungsnahen Anlagen / Räumen für Sportarten im Ausdauerbereich (<i>Joggen, Fahrradfahren, Inline Skating</i>).</p> <p>Stärkere Förderung präventiv wirksamer Gesundheitssportangebote.</p>
3	Bereitstellung bedarfsgerechter Sportmöglichkeiten für Personen um die 60 Jahre.	Siehe lfd. Nr. 2
4	Steigerung der Sportaktivenquote der im Sport bisher unterrepräsentierten Bevölkerungsgruppen	<ul style="list-style-type: none"> • Verbesserung der Zugangsmöglichkeiten zum Sport für Kinder aus bildungsfernen oder sozial und wirtschaftlich benachteiligten Bevölkerungsgruppen.

		<ul style="list-style-type: none"> • Gezielte Förderung von Sportangeboten für Kinder (<i>vor allem Mädchen</i>) mit Migrationshintergrund. • Schaffung attraktiver Bewegungsanlässe für ältere Menschen innerhalb und außerhalb des Vereins-sports.
--	--	--

Abb. 2 /4: Alters-/ nutzergruppenbezogene Ziele und Entwicklungsmaßnahmen

2.4 Sportraumbestand

2.4.1 Kriterien der Sportraumanalyse

Die Erfassung und Bewertung der bestehenden Sporträume und ihrer Standortbedingungen erfolgte nach quantitativen und qualitativen Kriterien, wie sie der nachstehenden Check-Liste zu entnehmen sind (s. *Abb. 2 /9*).



Abb. 2 /5 – 2 /8: Qualitätsmerkmale von Innen- und Außenräumen bestehender Sportanlagen (*hier Beispiele aus Steinbergen, Krankenhagen und Exten*)

Bezeichnung der Sportanlage: _____
 Standort: _____
 Beurteilungszeitraum: _____

Kategorien	Kriterien	Bewertung / Beschreibung
Nutzenrelevanz	<ul style="list-style-type: none"> - Bevölkerungsentwicklung - Auslastung - Gemeinwesenbezug 	
Zielgruppenstimmigkeit	<ul style="list-style-type: none"> - Bedarfsermittlung - Bedarfsstimmigkeit 	
Sozialverträglichkeit	<ul style="list-style-type: none"> - Kinder- und Familienfreundlichkeit - Generationenangemessenheit - Teilhabemöglichkeitbenachteiligter Bevölkerungsgruppen 	
Alltagstauglichkeit	<ul style="list-style-type: none"> - Wohnortnähe - Sicherheitsgefühl - Sauberkeit - Stadtbildgestaltung - Ästhetische Stimmigkeit - Standortstimmigkeit 	
Gender – Mainstreaming - Bezüge	<ul style="list-style-type: none"> - Berücksichtigungsmöglichkeiten geschlechterspezifischer Vorstellungen - Gewährleistung der gleichen Beteiligung bei Maßnahmenentscheidungen 	
Agenda 21 Prinzipien	<ul style="list-style-type: none"> - Einhaltung bzw. Erreichung abgestimmter Umweltstandards - Gewährleistung des sorgfältigen Umgangs mit wirtschaftlichen Ressourcen - Erhöhung der Chancengerechtigkeit 	
Erwünschte Synergieeffekte	<ul style="list-style-type: none"> - Eingehen von Partnerschaften zur Risikominimierung und Attraktivitätssteigerung - Sozialräumliche Vernetzungsmöglichkeit 	
Bauzustand	<ul style="list-style-type: none"> - Bauzustandsbeschreibung - Bauzustandsbewertung - Entwicklungsmöglichkeit 	
Investitionen und Finanzierung	<ul style="list-style-type: none"> - Investitionsaufwand - Finanzierung - Risikobewertung und Investitionssicherheit 	
Aufwand laufende Bewirtschaftung	<ul style="list-style-type: none"> - Berechnung und Prüfung der dauerhaften Gewährleistung der laufenden Betriebskosten 	
Entwicklungsfähigkeit beteiligter Akteure	<ul style="list-style-type: none"> - Stimmigkeit der weichen „Erfolgsfaktoren“: <ul style="list-style-type: none"> - Innovationskraft - Kundenorientierung - Anpassungsfähigkeit - Effizienz 	

Abb. 2 /9: Check-Liste zur Bestandsanalyse (P. Wehr Consulting GmbH, Essen)

Die Erfassung der für die Sportentwicklung wesentlichen Bestandsdaten orientierte sich nach den einzelnen "**Ortsteilen**" (*zusammenhängende Siedlungsbereiche, Dörfer*) der Stadt Rinteln:

- 01 Ahe
- 02 Deckbergen
- 03 Engern
- 04 Exten
- 05 Friedrichswald
- 06 Goldbeck
- 07 Hohenrode
- 08 Kohlenstädt
- 09 Krankenhagen
- 10 Möllenbeck
- 11 Rinteln
- 12 Schaumburg
- 13 Steinbergen
- 14 Strücken
- 15 Todenmann
- 16 Uchtdorf
- 17 Volksen
- 18 Wennenkamp
- 19 Westendorf

Entsprechend der politischen Zuständigkeitsstruktur ("*Ortsbürgermeister*") sind die Ortsteile in folgende "Ortschaften" untergliedert:

- 1. Ahe - Engern - Kohlenstädt**
- 2. Deckbergen - Schaumburg - Westendorf**
- 3. Exten**
- 4. Hohenrode - Strücken**
- 5. Krankenhagen - Volksen**
- 6. Möllenbeck**
- 7. Rinteln**
- 8. Steinbergen**
- 9. Taubenberg (SO-Rinteln: Friedrichswald / Wennenkamp / Goldbeck / Uchtdorf)**
- 10. Todenmann**

2.4.2 Sporträume

Die Bestandsanalyse umfasste entsprechend des erweiterten Sportbegriffs folgende Anlagentypen:

- "Sport-Innenräume – Typ A": Sporthallen, Sport-Mehrzweckräume, Fitness-/ Gesundheitssporteinrichtungen.
- "Sport-Innenräume – Typ B": Multifunktionale Gemeinschafts-/ Versammlungsräume, Kultur-/ Freizeiteinrichtungen.
- "Sport-Außenräume – Typ A": Groß-/ Kleinspielfelder, Leichtathletikanlagen, Bogenschießanlagen, Bolzplätze.
- "Sport-Außenräume – Typ B": Sportlich nutzbare öffentliche Grün- oder Verkehrsräume wie Jogging-/ Walking-/ Wanderstrecken, Beachsport-/ Skateboard-Anlagen, Inlineskating- Routen, Spiel-/ Freizeitwiesen, Kinder-/ Mehrgenerationen- Spielanlagen, Fest-/ Marktplätze.

Die vorhandenen Sporträume wurden in den Bestandsplänen nach folgende Raumtypen untergliedert (vgl. *Bestandsplan in Abb. 2 /10*):

Kernsportanlagen

- H- Sport-/ Turnhallen, Gymnastik-/ Mehrzweckräume (*DIN 18032*)
- F- Sportfreianlagen, Spiel-/ Bolzplätze (*DIN 18035; 18034; 7926*)
- B- Hallen- und Freibäder

Spezialisierte Sportanlagen

- V- Vereinssportanlagen (z. B. *Reit- oder Schießsport*)
- P- Private / kommerzielle Sportanlagen

Sport-/ bewegungsg geeignete öffentliche Grünanlagen u. Verkehrsräume

- ÖGV- Fahrrad-/ Wanderrouten, Joggingbahnen, Strecken für Nordic-Walking und Inlineskating, Kinder-/ Mehrgenerationen-Spielanlagen, Bolzplätze, Boulefelder u. ä. (*teilweise auch den Sportfreianlagen "F" zugeordnet*).

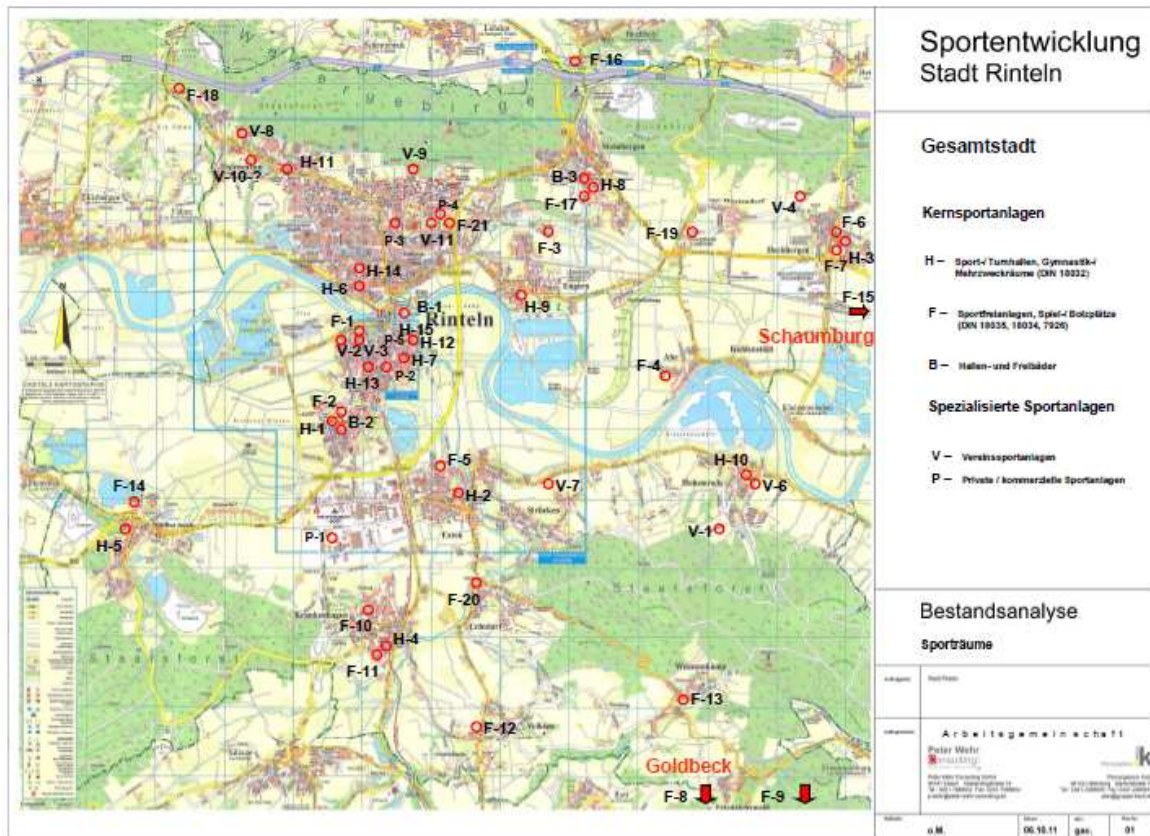


Abb. 2 /10 Übersichtsplan zur Bestandsanalyse "Sporträume"

Sporträume - Bestand

1. Kernsportanlagen

Sport-/ Turnhallen, Gymnastik-/ Mehrzweckräume (DIN 18032)

- H-1 Sporthalle KSZ Rinteln(Landkreis) / Burgfeldsweide
- H-2 Sporthalle GS Exten / Vor den Höfen
- H-3 Sporthalle GS Deckbergen / Karl-Büthe-Platz
- H-4 Sporthalle GS Krankenhagen / Am Kirchanger
- H-5 Sporthalle GS Möllenbeck / Hildburgstraße
- H-6 Sporthalle GS Nord / Breite Straße
- H-7 Sporthalle GS Süd / Schulstraße
- H-8 Sporthalle GS Steinbergen / Lindenstraße
- H-9 Sporthalle Engern / Schulweg
- H-10 Sporthalle Hohenrode / Kirchweg
- H-11 Sporthalle Todenmann / Bleekebrink

- H-12 Sporthalle HS Am Ostertor / Ostertorstraße
- H-13 Sporthalle Hildburg-Realschule Rinteln(*Landkreis*) / Klosterstraße
- H-14 Sporthalle Pestalozzi-Schule Rinteln(*Landkreis*) / Kerschensteiner Weg
- H-15 Sporthalle Herrengasse(*Landkreis*) / Herrengasse

Sportfreianlagen, Spiel-/ Bolzplätze (*DIN 18035; 18034; 7926*)

- F-1 Freianlage Rinteln (*GSF, KSF, i. Pl.: SpiBo*) / Am Steinanger
- F-2 Freianlage Rinteln (*GSF, KSF, LA*) / KSZ Burgfeldsweide
- F-3 Freianlage Engern (*GSF, TF*) / Im Sandfeld
- F-4 Freianlage Ahe (*SpiBo*) / Zum Wackenpfade
- F-5 Freianlage Exten (*GSF, LA, TF*) / Am Sportplatz / Regetestr.
- F-6 Freianlage Deckbergen (*GSF*) / Steinsdorfer Weg / Osterburgstr.
- F-7 Freianlage Deckbergen (*KSF*) / Karl-Büthe-Platz
- F-8 Freianlage Goldbeck (*GSF*) / Bösingfelder Straße
- F-9 Freianlage Goldbeck (*KSF, 'Festplatz'*) / Schevelsteiner Straße
- F-10 Freianlage Krankenhagen (*GSF*) / Thingplatzweg
- F-11 Freianlage Krankenhagen (*KSF, LA*) / Am Kirchanger
- F-12 Freianlage Volksen (*SpiBo*) / Alte Kasseler Straße
- F-13 Freianlage Wennenkamp (*Spi*) / Kreisstraße K77
- F-14 Freianlage Möllenbeck (*GSF, KSF, LA*) / Am Kloster
- F-15 Freianlage Schaumburg (*GSF*) / Alte Heerstraße
- F-16 Freianlage Steinbergen (*GSF, TF*) / Arensbürger Straße
- F-17 Freianlage Steinbergen (*KSF*) / Im Roten Tor
- F-18 Freianlage Todenmann (*GSF*) / Kösters Brink /Hauptstr.
- F-19 Freianlage Westendorf (*KSF*) / Stolzenegge / K74
- F-20 Freianlage Uchtdorf (*KSF*) / Ellerbruch / K79
- F-21 Freianlage Lebenshilfe Rinteln e.V. *GSF, KSF*) / Kurt Schumacher Str.

Hallen- und Freibäder

- B-1 Freibad Rinteln / Am Weseranger
- B-2 Hallenbad Rinteln / Paul-Erdniß Straße
- B-3 Hallenbad Steinbergen / Am Hallenbad

2. Spezialisierte Sportanlagen

Vereinssportanlagen

- V-1 Reiterhof Schulze / Hünenburgstraße

- V-2 Reit- und Fahrverein Rinteln e.V. / Am Steinanger
- V-3 Schießsportanlage Am Steinanger (*Verein*) / Am Steinanger
- V-4 Schießsportanlage Deckbergen (*Verein*) / Stiegs Grund
- V-5 Schießsportanlage Eichenwäldchen (*Verein*) / Im Eichenwäldchen
- V-6 Schießsportanlage Hohenrode (*Verein*) / Kirchweg
- V-7 Schießsportanlage Strücken (*Verein*) / Saarbecker Straße
- V-8 Schießsportanlage Todenmann (*Verein*) / Hauptstraße
- V-9 Tennisverein Rot-Weiß Rinteln e.V. / Waldkaterallee
- V-10 Sportfreianlage Todenmann(*GSF, Bogenschießen, Feuerwehr*) / Hauptstraße
- V-11 Sportfreianlage Lebenshilfe Rinteln e.V. / Waldkaterallee/ Kurt Schumacher Str. (s. *Sportfreianlage "F-21"*)

Private / kommerzielle Sportanlagen

- P-1 Fit & Aktiv GmbH / Heisterbreite
- P-2 Go Sports KG / Bäckerstraße
- P-3 Impuls-Sport / Waldkaterallee
- P-4 Rigoal - Sportcenter / Schubertweg
- P-5 Tanzschule Ferber / Weserstraße

3. Sport-/ bewegungsg geeignete öffentliche Grünanlagen u. Verkehrsräume

- ÖGV-1 Stadtpark Blumenwall / Wallstraße / Neue Exter
- ÖGV-2 Grünanlage Seetorstr./ Dauestr.
- ÖGV-3 Kinderspielplatz Am Steinanger / Vereinssportanlagen (*i. Pl.*)

Eine weitere Einzelerfassung und Dokumentation dieses Sportraumtyps war in dieser Untersuchung nicht vorgesehen. In dem für die Gesamtstadt empfohlenen "**Sportatlas Rinteln**" sollte diese Untersuchungslücke in jedem Fall geschlossen werden (vgl. *Empfehlungen zur Weiterführung dieser Vertiefungsstudie durch die Stadtverwaltung in Kap. 4*).

Detailaussagen zum gegenwärtigen Sportwegenetz (*Fahrrad-/ Wanderwegen, Joggingbahnen, Strecken für Nordic-Walking und Inlineskating*) sind dem Datenmaterial der Stadt Rinteln im Anhang dieses Abschlussberichts (s. *Kap. 5.1.*) zu entnehmen. Kinder-/ Mehrgenerationen-Spielflächen, Bolzplätze, Boulefelder, Beachsport - Anlagen u. ä. sind auch teilweise den Sportfreianlagen "F" zugeordnet.

2.4.3 Öffentliche Einrichtungen

Die für die Sportentwicklungsplanung erforderliche Erhebung und Bewertung der vorhandenen sozialräumlichen Strukturen der Stadt Rinteln umfasste neben den Sportanlagen folgende öffentliche Einrichtungen (s. *nachstehenden Bestandsplan in Abb. 2 /11*):

- S-** Schulen
- K-** Kindertagesstätten /-gärten
- Do-** Dorfgemeinschaftshäuser
- Fw-** Feuerwehren

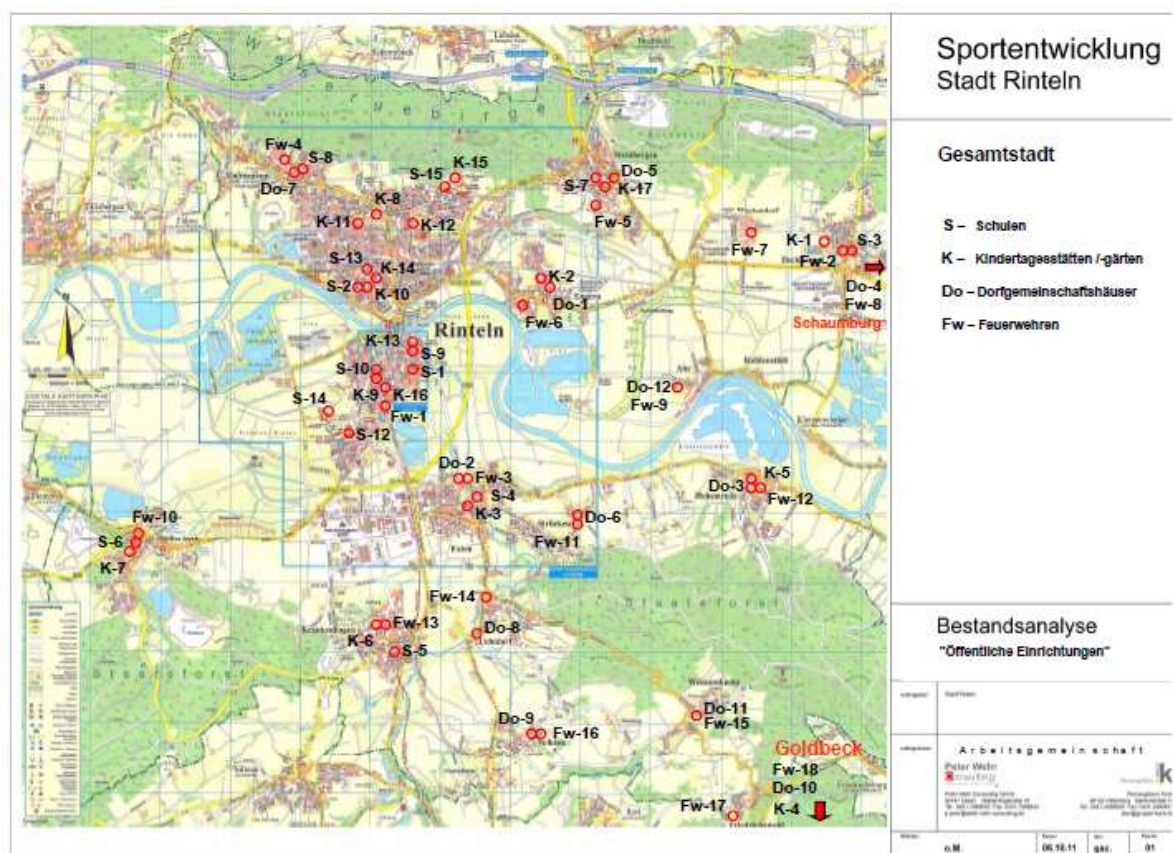


Abb. 2 /11: Übersichtsplan zur Bestandsanalyse "Öffentliche Einrichtungen"

Schulen - Bestand

- S-1 Grundschule I – Rinteln Süd / Schulstraße
- S-2 Grundschule II – Rinteln Nord / Breite Straße
- S-3 Grundschule Deckbergen / Karl-Büthe-Platz
- S-4 Grundschule Exten / Vor den Höfen

- S-5 Grundschule Krankenhagen / Am Kirchanger
- S-6 Grundschule Süd / Außenstelle Möllenbeck / Hildburgstraße
- S-7 Grundschule Deckbergen, Außenstelle Steinbergen / Lindenstraße
- S-8 Grundschule Nord / Nebenstelle Todenmann / Bleekebrink
- S-9 Hauptschule am Ostertor / Ostertorstraße
- S-10 Hildburg-Realschule / Klosterstraße
- S-11 Private Realschule Schloss Varenholz / Schloss Varenholz
- S-12 Gymnasium Ernestinum / Paul-Erdniß-Straße
- S-13 Pestalozzischule Rinteln / Kerschensteiner Weg
- S-14 Berufsbildende Schulen Rinteln, Burgfeldsweide, Dauestraße
- S-15 Steuerakademie Niedersachsen / Wilhelm-Busch-Weg

Kindertagesstätten /-gärten - Bestand

- K-1 Kindertagesstätte Deckbergen / Am Kirchplatz
- K-2 Kindertagesstätte "Zum Gänseblümchen", Engern / Am Gänseanger
- K-3 Kindertagesstätte "MinniMax", Exten / Regetestraße
- K-4 Kinderspielkreis Goldbeck / Drei Linden
- K-5 Kindertagesstätte "Kunterbunt", Hohenrode / Kirchweg
- K-6 Kindergarten "Bärenstark", Krankenhagen / Am Brin
- K-7 Kindergarten "Klosterbande", Möllenbeck / Hildburgstraße
- K-8 Kindergarten "Comenius", Rinteln / Unter dem Hopfenberge
- K-9 Kinderschutzbund Rinteln e.V. / Klosterstraße
- K-10 Kindertagesstätte "Klabauternest", Rinteln / Breite Straße
- K-11 Kindertagesstätte Kreiskrankenhaus Rinteln / Sertürnerstraße
- K-12 Lebenshilfe Rinteln / Waldkaterallee
- K-13 Kindergarten "Nikolai", Rinteln / Brennerstraße
- K-14 Kindergarten "Oberlin", Rinteln / Saarweg
- K-15 Waldkindergarten Rinteln / Bartelsweg
- K-16 Krippe "Wichtelburg", Rinteln / Klosterstraße
- K-17 Kindertagesstätte Steinbergen / Lindenstraße

Senioreneinrichtungen – Bestand *(noch nicht im Bestandsplan eingetragen!)*

- Se-1 Seniorenzentrum Berghof / Heringerloh
- Se-2 DRK Psych. Wohnheim / Marktstraße
- Se-3 Pflege- und Betreuungszentrum Pro Senia / Arensburger Straße

- Se-4 Seniorenheim Reichsbund Freier Schwestern e.V. / Landgrafenstraße
Se-5 Senioren- und Pflegeheim Marienhof / Bückeburger Straße

Dorfgemeinschaftshäuser - Bestand

- Do-1 Dorfgemeinschaftshaus Engern / Schulweg
Do-2 Dorfgemeinschaftshaus Exten / Am Sportplatz
Do-3 Dorfgemeinschaftshaus Hohenrode / Kirchweg
Do-4 Dorfgemeinschaftshaus Schaumburg / Karl-Böhning-Str.
Do-5 Dorfgemeinschaftshaus Steinbergen / Am Hallenbad
Do-6 Dorfgemeinschaftshaus Strücken / Weserberglandstr.
Do-7 Dorfgemeinschaftshaus Todenmann / Bleekebrink
Do-8 Dorfgemeinschaftshaus Uchtdorf / In den Eichen
Do-9 Dorfgemeinschaftshaus Volksen / Eckerngarten
Do-10 Dorfgemeinschaftshaus Goldbeck e.V. / Meierberger Straße

Feuerwehren - Bestand

- Fw-1 Ortsfeuerwehr Rinteln / Hartler Straße
Fw-2 Ortsfeuerwehr Deckbergen / Osterburgstraße
Fw-3 Ortsfeuerwehr Exten / Im Poll
Fw-4 Ortsfeuerwehr Todenmann / Alte Poststraße
Fw-5 Ortsfeuerwehr Steinbergen / Bergstraße
Fw-6 Ortsfeuerwehr Engern / Fritz-Reuter-Weg
Fw-7 Ortsfeuerwehr Westendorf / Bauernbrink
Fw-8 Ortsfeuerwehr Schaumburg / Talstraße
Fw-9 Ortsfeuerwehr Ahe / Auf der Holzwegsbreite
Fw-10 Ortsfeuerwehr Möllenbeck / Apfelkamp
Fw-11 Ortsfeuerwehr Strücken / Hohenroder Straße
Fw-12 Ortsfeuerwehr Hohenrode / Lerchenweg
Fw-13 Ortsfeuerwehr Krankenhagen / Kleiner Kroll
Fw-14 Ortsfeuerwehr Uchtdorf / Ellerbruch / K79
Fw-15 Ortsfeuerwehr Wennenkamp / Turmstraße
Fw-16 Ortsfeuerwehr Volksen / Egge
Fw-17 Ortsfeuerwehr Friedrichswald / Oberdorfstraße
Fw-18 Ortsfeuerwehr Goldbeck / Meierberger Straße

2.4.4 Stärken und Schwächen der Sportraumangebote

■ Ausgangsprobleme "Sporträume"

Ortsteile: Krankenhagen – Volksen – Exten – Strücken – Uchtdorf

Langjährig stagnierende Vereinsentwicklung des TSV Krankenhagen aufgrund des zunehmend sanierungsbedürftigen Funktionsgebäudes und fehlender Sportfreianlagen in akzeptablem Erreichbarkeitsbereich.

Ortsteil: Rinteln (Süd) – Kreissportzentrum / Paul - Erdniß Straße

Dem konzentrierten Schul- und Sportstandort an der Burgfeldsweide / Paul-Erdniß Straße kommt aufgrund seiner zentralen Versorgungsfunktionen für die Gesamtstadt auch in Zukunft eine besondere Bedeutung zu. Daher sind Sanierungs- und Modernisierungsmaßnahmen in den bestehenden Sportanlagen erforderlich, um den sich ständig verändernden Raum- und Ausstattungsanforderungen der unterschiedlichen Nutzergruppen gerecht werden zu können. Wesentliche Entwicklungsimpulse werden sowohl von den Schulen als auch von der VTR ausgehen müssen.

Ortsteile: Deckbergen – Westendorf – Schaumburg

Der SC Deckbergen -Schaumburg steht seit vielen Jahren unter erheblichem Entscheidungsdruck hinsichtlich notwendiger Entwicklungsmaßnahmen in den vom Verein genutzten Sportanlagen (*siehe u. a. nachstehenden Pressebericht*). Dies bezieht sich sowohl auf die vorhandene Trainingssituation am Standort der Grundschule, auf die Problematik der Verlagerungsnotwendigkeit für die bestehende Sportfreianlage an der B 83 als auch auf die nicht befriedigende Situation der nutzbaren Umkleide- und Sanitärräume im Bereich der Schulanlagen (*Trennung nach Geschlecht und Gruppengröße, Dimensionierung, Anzahl, Zustand und Lage*).

Ortsteil: Steinbergen

Der TSV Steinbergen ist auf der Suche nach einer zukunftsorientierten Entwicklungsperspektive. Noch ungeklärt ist die für eine Gesamtentwicklung des Ortsteils (*insbesondere des historischen Kernbereichs*) erforderliche Schwerpunktsetzung der künftigen Vereinsinitiativen.

Ortsteile: Goldbeck– Friedrichswald – Wennenkamp

Die drei Ortsteile Wennenkamp, Friedrichswald und insbesondere Goldbeck zeichnen sich durch ihre relativ große Entfernung zu den zentralen Versorgungsbereichen der Gesamtstadt aus. Während Wennenkamp und Friedrichswald als (*halb*)öffentlichen Begegnungsort überwiegend nur Räume der Freiwilligen Feuer-

wehr nutzen können, besitzt Goldbeck zusätzlich ein Dorfgemeinschaftshaus, einen Kinderspielkreis, eine (*allerdings südwärts ausgelagerte*) Sportanlage sowie einen öffentlichen Fest-/Grillplatz mit Funktionsgebäude und multifunktionalen Sport-/Spielflächen.

Für alle drei Ortsteile dieses Schwerpunktgebietes besteht das zentrale Problem, dass ein zukunftsfähiges Entwicklungskonzept mit mittel- und langfristig orientierten Maßnahmenvorschlägen zur Sicherung bzw. Neuentwicklung von Angeboten der ortsbezogenen allgemeinen Daseinsvorsorge fehlt.

■ Ausgangsprobleme "Öffentliche Einrichtungen"

Dorfgemeinschaftshäuser und Feuerwehren

Im Rahmen dieser Vertiefungsstudie wird Sport als integrierte Schwerpunktaufgabe kommunaler Stadtentwicklungs- und Bauleitplanung definiert, so dass folgerichtig neben der sport- und bewegungsspezifischen Infrastruktur auch andere Freizeit- und Dienstleistungseinrichtungen in den einzelnen Ortsteilen der Stadt in die laufenden Untersuchungen aufgenommen wurden. Dieser Arbeitsschritt ist Bestandteil des Gesamtrahmens der Vertiefungsstudie "Sportentwicklung Rinteln" (vgl. nachstehenden Auszug aus dem Leistungsangebot der Arge 'P. Wehr – PB Koch' vom 11.02.2011), mit der Einschränkung, dass zunächst nur strukturelle Voruntersuchungen durchgeführt wurden, um den notwendigen Detailanalysen künftiger Planungsprojekte der Stadtverwaltung nicht vorzugreifen.. Die *sportorientierten* Angebotspotenziale der Dorfgemeinschaftshäuser und Feuerwehren in den dezentralen, ländlich strukturierten Ortsteilen der Stadt, die gleichzeitig zentrale sozial-kulturelle Versorgungsfunktionen übernehmen, sind in der Vergangenheit nur mit wenigen Ausnahmen berücksichtigt worden. Aus diesem Grunde wird empfohlen, in Zukunft sog. "Sportraum-Checks" anzuwenden, mit deren Hilfe (*für die spätere Dokumentation im geplanten "Sportraumatlas Rinteln"*) ein zusammenfassender Überblick über die vorhandenen Angebotslücken und Struktur-schwächen in den genannten Einrichtungen gewonnen werden kann. Damit könnte die Basis geschaffen werden, konkrete Maßnahmenvorschläge als Beitrag zur übergeordneten Sportentwicklung abzuleiten (s. "Sportraum-Check" in Kap. 5.2.5).

Auszug aus dem Leistungsangebot "Arge P. Wehr - J. Koch" vom 11. 02. 2011:

"...Entwicklungsprojekt zur bedarfsangepassten Verbesserung der Grundversorgung und Lebensqualität ländlich strukturierter Gebiete in Anpassung an den demografischen Wandel.

1. Anlass des Entwicklungsprojekts

Niedersachsen wird aufgrund der demografischen Entwicklung und der im bundesdeutschen Vergleich geringeren Bevölkerungsdichte gerade in ländlichen Gebieten vor großen Herausforderungen stehen, flächendeckend eine angemessene Versorgung mit Gesundheitsdiensten, Sozialdiensten, Grundversorgungsleistungen

der Ernährung und Bildung sowie technischen Diensten der Gefahrenabwehr, Informationsleistungen etc. zur Verfügung zu stellen. Bedingt durch den raschen gesellschaftlichen Wandel insbesondere durch die Folgen der demografischen Strukturveränderungen haben sich die Anforderungen an die sozialräumlichen Rahmenbedingungen zur Stabilisierung der Lebensgrundlagen in ländlichen Gebieten elementar verändert. Aus heutiger Sicht sollte eine soziale Einrichtung im Sinne der lebensnotwendigen Grundversorgung des ländlichen Raums sowie der Steigerung der Lebensqualität aus folgenden fünf Kernelementen bestehen (s. Abb. 1):

Förderung des familiären und nachbarschaftlichen Zusammenlebens.
 Soziale Integration.
 Wohnnahe Grundversorgung der Dörfer bzw. Einzelsiedlungen.
 Ganzheitliche Gesundheitsvorsorge mit sportbezogenen Angeboten.
 Nothilfe und Sicherheitssysteme...."



Abb.1: Entwicklungsparameter der Vitalisierung ländlich strukturierter Lebensbereiche mit Hilfe von Sportangeboten

Kindertagesstätten /-gärten

Um den Bestand und Bedarf an sport- und bewegungsorientierten Spielaktivitäten von Kindertagesstätten /-gärten zu ermitteln, wurde Ende 2011 eine schriftliche Befragung auf den Weg gebracht, die Ende April 2012 abgeschlossen und ausgewertet wurde (vgl. Kap. 2.5.5). Ähnlich wie bei den Dorfgemeinschaftshäusern und Feuerwehren wird auch hier empfohlen, für die Vorbereitung konkreter Umbau- oder Neubaumaßnahmen sog. "Bewegungsraum-Checks" durchzuführen (Bewertungskriterien s. Kap. 2.5.5.4).

Schulen

Der Themenschwerpunkt "Schulen" wurde trotz seiner großen Bedeutung für die kommunale Sportentwicklung in den Untersuchungen der Vertiefungsstudie weitgehend zurückgestellt, da keine verlässlichen Strukturdaten und Prognosewerte der Schulentwicklungsplanung auf Stadt- und Landkreisebene vorlagen. Wo es möglich war, sind die schulspezifischen Nutzungs- und Raumanforderungen in die jeweiligen Standortanalysen und Konzeptvorschläge eingeflossen.

■ Stärken und Schwächen der "Schwerpunktgebiete"

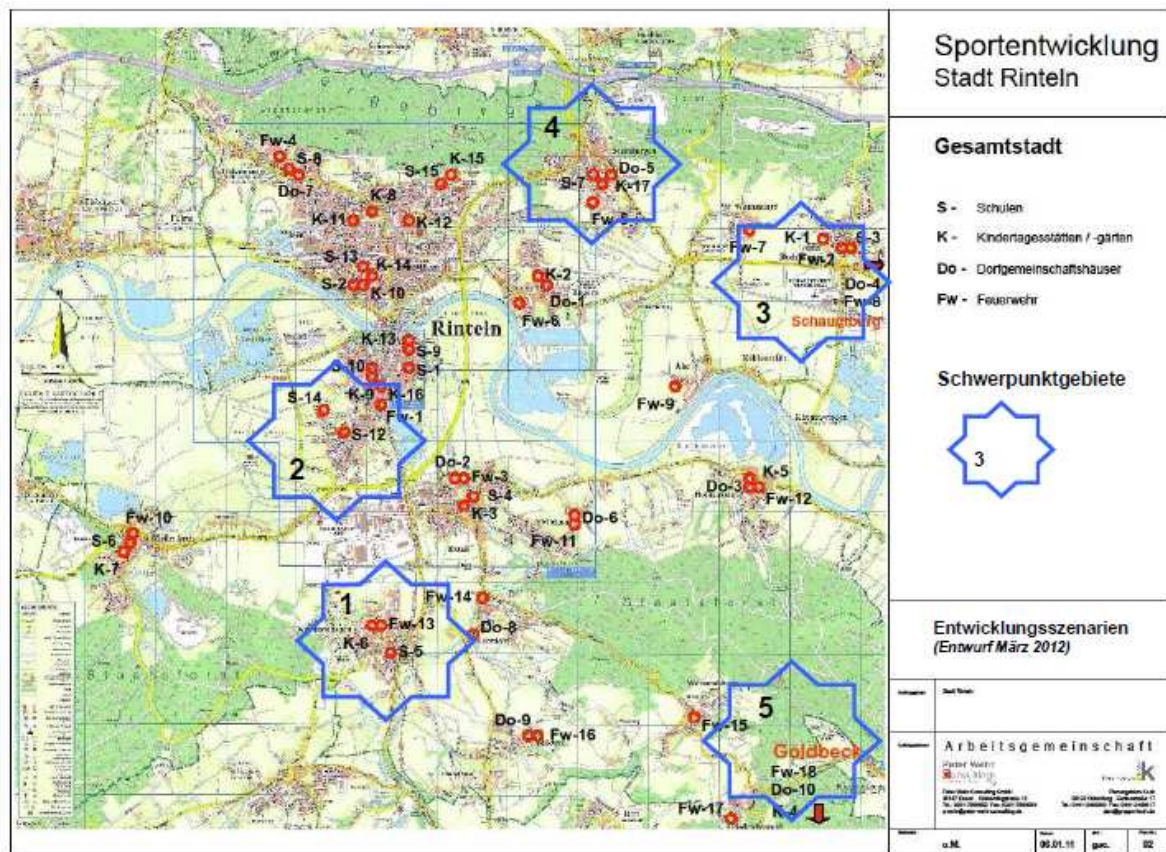


Abb. 2 /12: Schwerpunktgebiete 1 bis 5 der Vertiefungsstudie

Schwerpunktgebiet 1 : "Krankenhagen – Volksen – Exten – Strücken – Uchtdorf"**STÄRKEN**

- +1** Krankenhagen hat auch nach der Eingliederung in die Stadt Rinteln aufgrund seiner Lage und des baulich verdichteten sowie topografisch differenzierten Erscheinungsbildes nicht seinen historisch gewachsenen Dorfcharakter und vor allem auch das eigenverantwortliche Entwicklungsinteresse im Sport verloren.
- +2** Hoher Freizeit- und Erholungswert des Ortes durch sein natur- und landschaftsgeprägtes Umfeld.
- +3** Anhaltend großes Engagement des TSV Krankenhagen, das wohnnahe, ortsteilintegrierte Sport- und Bewegungsangebot des Vereins zukunftsorientiert weiterzuentwickeln (*Schwerpunkte "zielgruppenspezifischer Gesundheitssport", "familien-/ kinderorientierter Freizeitsport"*) und auch weiterhin *"Fußball"*).
- +4** Die Sportanlage des TSV auf der Anhöhe des Nottbergs zeichnet sich durch die unmittelbare Nachbarschaft zum Kindergarten "Bärenstark" aus.
- +5** Langjährige Kooperation zwischen dem TSV und der Grundschule.

SCHWÄCHEN

- 1** Die getrennten Standorte für den Schul- und Vereinssport im Ortsteil Krankenhagen verhindern einen nutzungsvielfältigen und wirtschaftlich akzeptablen Sportbetrieb.
- 2** Im bestehenden Funktionsgebäude der Vereinssportanlage auf dem Nottberg besteht ein akuter Sanierungs- und Modernisierungsbedarf.
- 3** Dem Vereins- und Schulsport in Krankenhagen fehlen entwicklungsfördernde Sportfreianlagen: Ein multifunktionales Fußballtrainingsfeld für den TSV, ein weiteres Kleinspielfeld für unterschiedliche Ballsportaktivitäten sowie eine unmittelbar an die bestehenden Sportanlagen angrenzende Laufbahn (*normenunabhängige Jogging-/ Finnenbahn*).

- 4 Der gegenwärtige Standortbereich der Sportanlage des TSV Krankenhagen lässt aus Gründen des Natur- und Landschaftsschutzes sowie der gesamtstrukturellen Ortsteilentwicklung keine zukunftsorientierten Erneuerungsmaßnahmen zu.
- 5 Die mehrfachen Versuche des TSV und der Stadtverwaltung, ein zufriedenstellendes Konzept für die erforderliche Sportanlagenerweiterung im Ortsteil zu erarbeiten, waren bisher erfolglos.
- 6 Die Chancen einer über die Vereinsinteressen hinausgehenden Gesamtentwicklung des örtlichen Sport-, Spiel- und Bewegungsangebots wurden bisher nur ansatzweise genutzt.
- 7 Die vergeblichen Erneuerungsbemühungen und kommunalpolitischen Überzeugungsversuche des TSV-Vorstands haben inzwischen zu einer tendenziell resignativen Einschätzung und Stagnation der Vereinsentwicklung geführt.

Schwerpunktgebiet 2 : "Rinteln (Süd) - Kreissportzentrum Rinteln / Paul - Erdniß Straße"

STÄRKEN

- +1 Zentraler Schul- und Sportstandort der Stadt Rinteln und des Landkreises Schaumburg (*Berufsschulzentrum, Gymnasium und Sportverein VTR*).
- +2 Die Sportinfrastruktur dieses Stadtgebietes übernimmt vielfältige Ausgleichsfunktionen für Raum-/ Freianlagendefizite in den dezentralen Ortsteilen.
- +3 Vorbildliche Vielfalt der an einem Standort konzentrierten Sport- und Freizeit-/ Kultur-/ Schulnutzungen (*siehe u. a. die neu erstellte Skatinganlage zwischen Schulhof- und Sportgelände*).
- +4 Neben der historisch, traditionell geprägten Angebots- und Betriebsstruktur besteht eine hohe Innovationsbereitschaft des ortsansässigen Mehrspartenvereins VTR.
- +5 Vielseitiges wohnnahes Sportangebot in unmittelbarer Nähe zum Stadtkern.

- +6** Die Sportinfrastruktur ist auf eine Vielfalt sportinteressierter Bevölkerungsgruppen der Stadt - und in wesentlichen Teilen auch des regionalen Umfeldes - zugeschnitten (*sowohl vereins-/ verbandsgebundener als auch privat organisierter, informeller Freizeit-/ Gesundheits- und Wettkampfsport*).
- +7** Die Grundstückssituation im Standortbereich des Schul- und Sportzentrums 'Burgfeldsweide – Saakscher Weg / L 435' bietet evtl. Möglichkeiten einer weiteren Flächenausdehnung und ggf. Gebäudeergänzung (*im Sinne einer Entwicklung vom vereins- und schulorientierten Wettkampfsportzentrum zum öffentlichen "Sportpark Rinteln"*).
- +8** Günstige örtliche und überörtliche Verkehrserschließung der Sportanlagen im jetzigen Kreissportzentrum und an der Hartler Straße (L 435).

SCHWÄCHEN

- 1** Die Abstimmungs- und Kooperationsmöglichkeiten zwischen den Schulen, Sportvereinen und Behörden wurden in der Vergangenheit noch nicht zufriedenstellend ausgeschöpft.
- 2** Immer wieder traten Probleme bei der Verteilung und Einhaltung der zur Verfügung stehenden Nutzungszeiten in den Sportanlagen auf. Vermisst wird ein Gesamtmanagement der Sportinfrastruktur in diesem Standortbereich.
- 3** Alle Nutzergruppen sind mit teilweise einschneidenden Sanierungs- und Modernisierungsdefiziten im Sportanlagenbestand konfrontiert.
- 4** Bisher sind neue kooperationsorientierte sowie vor allem integrationsfördernde Raum- und Nutzungsideen (*z.B. im Sinne eines öffentlichen und teil-öffentlichen "Sportparks"*) nicht entwickelt bzw. für Außenstehende nicht nachvollziehbar dokumentiert worden.
- 5** Die Komplexität und Dringlichkeit der Probleme mit der Mitgliederentwicklung und Personalstruktur behindern zunehmend den laufenden Vereinsbetrieb – vor allem die Planung innovativer Entwicklungsmaßnahmen im VTR.

Schwerpunktgebiete 3 u. 4: "Deckbergen – Schaumburg – Westendorf – Steinbergen"**STÄRKEN**

- +1** Langjährige Kooperationserfahrungen des SC Deckbergen – Schaumburg:
 - Berücksichtigung der unterschiedlichen Sportinteressen in den Ortsteilen Deckbergen, Schaumburg und Westendorf sowie Steinbergen und Engern.
 - Spielgemeinschaft im Mädchen-/ Frauenfußball mit den Vereinen SV Engern und TSV Steinbergen.

- +2** Wohnnahe Sportanlagen in Deckbergen, die vom Verein und der Grundschule gemeinsam genutzt werden (*Sporthalle, DFB-Kleinspielfeld, Großspielfeld mit Beleuchtungsanlage, Großspielfeld an der B 83*).

- +3** Vielfältiges Sportangebot im Ortskern von Steinbergen in enger Verknüpfung mit der Grundschule, Kindertagesstätte und Ortsfeuerwehr.

- +4** Der östliche Ausläufer des Wesergebirges bietet als attraktiver Landschaftsraum vielfältige Entwicklungsmöglichkeiten für naturnahe Sport-/ Bewegungsaktivitäten (*Nordic Walking, Wandern, Jogging, Mountainbiking, Mountainboarding*). Anschluss an das regionale / überregionale Wanderwegenetz.

- +5** Besonders ausgeprägtes Interesse auch an zukunftsorientierten Entwicklungsmaßnahmen in den Vorständen des SC Deckbergen – Schaumburg und TSV Steinbergen.

- +6** Bereits intensiv durchgeführte Sanierungs-, Modernisierungs- und Erweiterungsplanungen des SC Deckbergen – Schaumburg und der Stadtverwaltung (*inkl. Schallgutachten für die Sportfreianlagen nördlich des Schulgeländes*).

- +7** Offenheit für weitere Kooperationspartner (*z.B. Freiwillige Feuerwehr und Kita / Kirche*) und ggf. für notwendige Anpassungen (*Reduzierungen*) der bisherigen Nutzungs- und Raumanforderungen, um das geplante Sportzentrum im Standortbereich der Grundschule Deckbergen realisieren zu können.

- +8** Vielseitiges Engagement der Grundschule hinsichtlich einer bedarfsorientierten Optimierung des Sportanlagenbestands (*vgl. DFB-Kleinspielfeld, Motorik-Seilgarten, Unterstützung des SC Deckbergen – Schaumburg hinsichtlich seiner Umkleide-/ Sanitärraumprobleme*).

SCHWÄCHEN

- 1 Längerer Sanierungs- und Modernisierungstau in den vom SC Deckbergen – Schaumburg genutzten Sporthallen (*Sportfreianlagen, Umkleide-/ Sanitär- und Lager-/ Abstellräume*).
- 2 Bisher nicht erreichte Planungsziele: Auflösung der Sportanlage an der B 83 und Neubau eines funktionsfähigen Fußballtrainingsfeldes neben der bestehenden Sportfreianlage nördlich der GS Deckbergen – Schaumburg (*mit dem Ziel der Konzentration des Sportbetriebs an einem Standort*).
- 3 Dem TSV Steinbergen fehlt zur Zeit eine zukunftsorientierte und vor allem finanzierbare Entwicklungsperspektive. Unklar sind die für eine Gesamtentwicklung des Ortsteils erforderlichen Ansatzpunkte der künftigen Vereinsinitiativen.
- 4 Kaum verlässliche Aussagen zur Entwicklung der Grundschule Steinbergen führen zu einer unsicheren Einschätzung des künftigen Sportanlagenangebots im Ortskern.
- 5 Häufig nicht optimal ausgeschöpfte Möglichkeiten der Abstimmung und Zusammenarbeit mit der Stadtverwaltung.
- 6 Es fehlen markierte Jogging- und Nordic-Walking- (Rund-) Strecken in Wohnhausnähe.
- 7 Die periphere Lage im nordöstlichen Stadtgebiet: Dadurch müssen von vielen Bevölkerungsgruppen relativ große Entfernungen zu den zentralen Einrichtungen im südlichen Ortsteil Rinteln (*Altstadt, Einkaufszonen, Stadtverwaltung, Kreissportzentrum*) in Kauf genommen werden.
- 8 Entscheidungsunsicherheit bei der Auswahl bzw. Ablehnung innovativer, trendorientierter Sportangebote und Raum-/ Ausstattungskonzepte (*z.B. zielgruppenspezifischer Gesundheitssport, touristisch wirksame Sport-/ Bewegungsprogramme oder Modernisierungs-/ Erweiterungsanregungen i. S. der zahlreichen Modellinitiativen zum Raumtyp "Sport-Mehrzweckhalle" des Deutschen Turner-Bundes*).
- 9 Für den Schul- und Vereinssport im Standortbereich der GS Deckbergen – Schaumburg existiert kein strategie-, betriebs- und nutzungsbezogenes "Klima-/ Umweltschutzkonzept" (*z.B. für die Bereiche 'Wasser- und Energieversorgung', 'Wasser- und Abfallentsorgung', Kauf von ökologisch unbedenklichen Verbrauchsgütern, Technikanlagen oder Baustoffen*).

Schwerpunktgebiet 5 : "Goldbeck – Friedrichswald - Wennenkamp"**STÄRKEN**

- +1** Der Ortsteil Goldbeck hat sich aufgrund seiner südlichen Stadtrandlage ein hohes Maß an sozialer und teilweise infrastruktureller Eigenständigkeit bewahrt (vgl. a. Kap. 3.2.2.5).
- +2** Hoher Grad der Identifikation der Bürger mit ihrem Ort.
- +3** Ausgeprägtes Selbstbestimmungsbewusstsein bei allen entwicklungsbereiten Bevölkerungsgruppen (*Sportverein, Dorfgemeinschaftsverein, Jugendgruppe der Ortsfeuerwehr, Kinderspielkreis, Initiativgruppe "Sportentwicklung Goldbeck"*).
- +4** Erfolgreich in Eigeninitiative abgeschlossene (und weiterführende) Sanierungs- und Modernisierungsmaßnahmen im Dorfgemeinschaftshaus.
- +5** Vielseitig nutzbarer Festplatz mit Schutzhütte und Sportfreianlage in unmittelbarer Nähe zum Ortskern.
- +6** Engagierter Kinderspielkreis mit vielfältig nutzbaren Außenanlagen und einem Mehrzweck-Bewegungsraum im ehemaligen Schulgebäude.
- +7** Reichhaltiges Ideenpotenzial bei einigen Bürgern hinsichtlich kultureller und weiterbildungsorientierter Aktivitäten im Ort (z. B. *Ausbaukonzept für die Dachgeschossräume des Dorfgemeinschaftshauses*).
- +8** Im Juli 2012 gegründete Initiativgruppe "Sportentwicklung in Goldbeck" von fünf jungen Goldbeckern (*siehe nachstehenden Pressebericht vom 10. Juli 2012*).

SCHWÄCHEN

- 1** Wesentliche Bereiche der allgemeinen Daseinsvorsorge (*Schule, Sport, Kultur, Arbeitsplätze*) für die Bevölkerung in den Ortsteilen Goldbeck, Friedrichswald und Wennenkamp werden auch durch Angebote im benachbarten Nordrhein-Westfalen bestimmt.
- 2** Große räumliche und teilweise auch soziale Distanzen zu den Nachbarorten, vor allem zum Stadtzentrum Rinteln (vgl. a. Kap. 3.2.2.5).

- 3** Sehr abgelegene, vom Siedlungsbereich weit entfernte Sportanlage des SV Goldbeck e. V. (*außerhalb des Stadtgebietes im Nachbarbundesland NRW*).
- 4** Einseitig auf richtlinienabhängigen Fußball ausgerichtete Vereinssportanlage des SV, bisher ohne erkennbare Erweiterungsinitiativen im Trend- oder Gesundheitssportbereich.
- 5** Sehr hoher Prozentsatz an Schul- und Berufspendlern aufgrund der relativ isolierten Randlage.
- 6** Noch relativ gering ausgeschöpfte Möglichkeiten einer finanziellen Förderung von Sportentwicklungsmaßnahmen durch Firmen, Versicherungsgesellschaften oder Geldinstitute im städtischen und regionalen Umfeld.

2.5 Bedarfsbestimmung mit Akteuren in unterschiedlichen Entwicklungsfeldern

2.5.1 Methodische Hinweise

Hauptmerkmale der in dieser Studie angewandten systemischen Untersuchungsmethode waren die dialogisch- und problemorientierten Planungs-/ Beratungsprozesse mit unterschiedlichen Akteursgruppen und die damit verbundene szenarische Konzeptentwicklung (vgl. Kap. 1.2). Wesentlich war dabei der angestrebte hohe Konkretisierungsgrad der Entwicklungsarbeit, um eine möglichst verzögerungsfreie Realisierung der empfohlenen Erneuerungsmaßnahmen (*Angebotserweiterungen, infrastrukturelle Erhaltungs- oder Erweiterungsmaßnahmen*) zu gewährleisten.

Im Sinne dieses partizipatorischen Untersuchungsansatzes wurde der gegenwärtige und zukünftige Bedarf an einer qualitativ hochwertigen Sportinfrastruktur bewusst nicht mit richtwertabhängigen Berechnungsformeln ermittelt, sondern durch die engagierte, interdisziplinäre Diskussion der Versorgungsdefizite und Problemlösungen: Standort / Anlagen- und nutzerspezifische Bedarfsfeststellung durch Detailanalysen 'vor Ort' und erfahrungsabgeleitete Abschätzung der sich veränderten Nutzungs- und Raumanforderungen im Sport. Wesentliche Orientierungshilfen lieferten hierzu die statistischen Daten der Entwicklungsstudie des Landkreises Schaumburg (s. *nachfolg. Kap. 2.5.2*), des allgemeinen demografischen Strukturwandels sowie die dynamischen Veränderungen in der Schulentwicklung (*Schülerzahlen, Lehrerstellen, Lehrpläne usw.*).

Um eine hohe Beteiligung von Akteuren in den unterschiedlichen Entwicklungsfeldern zu erreichen, wurden zahlreiche Arbeitsgespräche mit Kommunalpolitikern, Vertretern der Stadtverwaltung sowie mit dem Landes- und Kreissportbund durchgeführt. Diese Gespräche wurden ergänzt durch öffentliche Leitbild-Workshops (vgl. Kap. 3.1) sowie durch schriftliche Befragungen der Rintelner Sportvereine und Kindertagesstätten/-gärten (vgl. Kap. 2.5.4 u. 2.5.5). Die Fragebögen der letztgenannten Befragungen waren so aufgebaut, dass über teilweise provozierende Fragestellungen Gedankenanstöße zu neuen Sichtweisen und weiterführenden Entwicklungsprozessen gegeben wurden.

2.5.2 Aussagen zum Sportentwicklungsbedarf des Landkreises Schaumburg (2009/2010) (vgl. Kap. 5.1.5)

Im Rahmen der, auf den Landkreis bezogenen Entwicklungsstudie wurden zwei Bilanzierungen zum Bestand und Bedarf des "Fußball- und Hallensports" vorgenommen (LK, Kap. 10.4.1). Eine wesentliche Aussage zum Entwicklungsbedarf bezieht sich auf den generell vorhandenen Sanierungs- und Modernisierungstau im Bereich der Umkleide- und Sanitärräume der bestehenden Sportanlagen.

Bedarfsanalysen zur Schulsportentwicklung konnten aufgrund fehlender Fachplanungen der Kommunen nicht getroffen werden.

Bezüglich des Sporthallenbedarfs wurde festgestellt, dass ein Rückgang der Nachfrage nach städtisch-öffentlichen Sporthallen zu erwarten ist (LK, Kap. 10.4.1). - Grundsätzlich wurde empfohlen, rechtzeitig den Sporthallenbedarf durch aktualisierende Untersuchungen zu überprüfen (**s. Anmerkung unten**).

Unbestritten sei die Notwendigkeit einer "qualitativen Aufwertung" der Fußballanlagen (z. B. durch Kunststoffrasen).

Versuch einer Trendaussage (LK, Kap. 10.4.1):

*"...In den aktuellen Prognosen zeichnet sich für den Zeitraum bis 2020 eine leichte **Verschiebung vom Ballsport in Richtung "Gesundheit / Fitness"** ab. Diese Entwicklungen führen dazu, dass der **Trend in Zukunft eher zu kleineren Anlageneinheiten** anstatt zu großen Mehrfach-Sporthallen gehen wird..." ...*

Anmerkung:

Die hier vom Landkreis empfohlene Bedarfsüberprüfung wurde in dieser Vertiefungsstudie durchgeführt und ist zum Ergebnis gekommen, dass in mehreren Ortsteilen der Stadt Rinteln ein deutlicher **Bedarf an zusätzlichen kleinmaßstäblichen Sport-Mehrzweckräumen** (*sportlich nutzbare Grundfläche ca. 60 qm bis 120 qm u. größer*) festgestellt wurde (*vgl. vor allem die Entwicklungskonzepte in Kap. 3.2.2*).

2.5.3 Mündliche Befragung von Experten und Multiplikatoren

Ein wesentlicher Teil der Untersuchungen bestand aus Informations-, Abstimmungs- und Beratungsgesprächen mit Experten und Multiplikatoren der Stadt Rinteln, die für die Bestands- und Bedarfsanalysen die notwendigen aktuellen Detail- und Hintergrundinformationen geliefert haben. Die Gespräche wurden insbesondere durchgeführt mit mehreren Fachabteilungen der Stadtverwaltung und mit ausgewählten Sportvereinen, die auch in Zukunft maßgeblich die kommunale Sportentwicklung bestimmen werden. Wertvolle ergänzende Hinweise konnten durch zahlreiche Kontakte zu den Kindertageseinrichtungen, Dorfgemeinschaftshäusern und Ortsfeuerwehren gewonnen werden (*siehe Gesprächsvermerke in Kap. 5.3.3*).

2.5.4 Schriftliche Befragung der Sportvereine

2.5.4.1 Vorbemerkung

Die Sportvereine stellen die wichtigste Akteursgruppe dar, die maßgeblich die Entwicklung von Angebotssystemen und Infrastrukturleistungen beeinflussen.

Im Kontext einer zunehmenden Dynamik der gesellschaftlichen Veränderungsprozesse (*Stichworte: Zeitflexibilisierung, Veränderung der Familienstrukturen, Demographie, neue soziale Netzwerke, Zunahme privater Anbieterstrukturen im Sport*) stehen Sportvereine vor einem starken Anpassungsdruck. Anpassung bedeutet dabei nicht Aufgabe von Identität, sondern genaueres Hinschauen, in welchen "Lebenssettings" Menschen leben und wie sie daraus ihre Erwartungen und Bedürfnisse konstruieren.

Hieraus ergeben sich neue Formen sowohl in den Inhalten (*Sportangebote*) als auch in den baulichen Hüllen (*Sporträume*).

Vereinfacht kann man die maßgeblichen Vereinsentwicklungskomponenten in nachstehenden Schaubild zusammenfassen (*Abb.: 2 /13*).

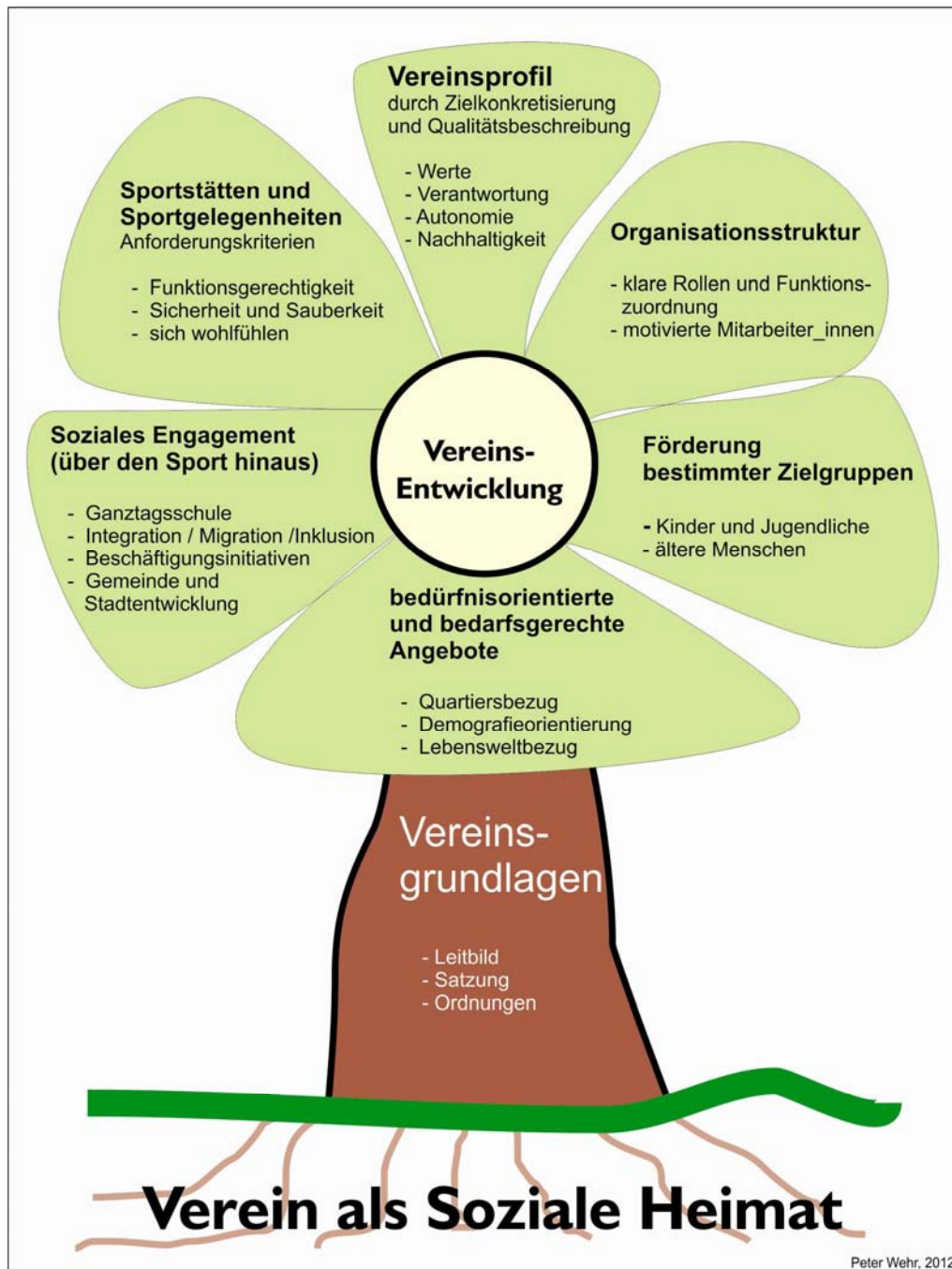


Abb. 2 /13: Faktoren der Vereinsentwicklung (P. Wehr, 2012)

2.5.4.2 Aufbau und Kriterien des Fragebogens

Der Fragebogen (s. *Abb. 2 /14*) zur Vereinsentwicklung ist so aufgebaut, dass sechs der wichtigsten Ordnungsbereiche des Vereins berücksichtigt wurden. Folgende Fragen sollten Anstöße zum Nachdenken geben:

1. Vereinsführung
2. Geschäftsführung und Verwaltung
3. Vereinskultur und Kommunikation
4. Organisation des Sportbetriebs
5. Sportentwicklung
6. Marketing und Öffentlichkeitsarbeit

Analysefragen zur Vereinsentwicklung



Kommunale Sportentwicklung der Stadt Rinteln



Abb. 2 /14: Fragebogen zur Vereinsentwicklung (s. *Kap. 5.2.3*)

2.5.4.3 Auswertung und Zusammenfassung der Befragungsergebnisse

Gesamtzahl der beteiligten Sportvereine: 21

Vereinstyp	Anzahl
Einspartenvereine	15
Mehrsportvereine	6
Förderverein vorhanden	

Mitgliederzahlen	Anzahl
bis 100	11
bis 200	2
bis 300	1
bis 500	2
bis 1000	4
über 1000	1

Frage	Ja	Nein		
-------	----	------	--	--

Vereinsführung

1.1 Leitbild Verfügt Ihr Verein über ein schriftlich fixiertes Grundlagenpapier oder Leitbild, in dem die Zukunftsziele und Werte sowie die Qualitätsmaßstäbe Ihres Vereinsengagements festgelegt sind?	6	15		
1.2 Vereinsprofil Haben Sie in der Vergangenheit ein Vereinsprofil auf der Grundlage einer Stärken- und Schwächenanalyse erstellt?	2	19		
1.3 Fortschreibung der gültigen Satzung Wurden in Ihrem Verein der Vereinszweck, das Mitgliederwesen oder die Gremienbesetzung in den letzten Jahren so weiterentwickelt, dass die Veränderungen in der Satzung Niederschlag finden sollten?	9	12		
1.4 Ordnungen und Regularien Sind in Ihrem Verein Kompetenzen, Ablaufverfahren und Aufgabenverteilungen in Ordnungen oder Regularien verbindlich geregelt?	13	8		
1.5 Mitgliederentwicklung Wenn Sie ihre Mitgliederstatistik des letzten Jahres nach Altersklassen und Geschlecht betrachten, gewinnen Sie dann den Eindruck, dass Sie sich um bestimmte Zielgruppen noch mehr bemühen sollten?	18	3		

1.6 Ehrenamtliches Engagement Fällt es Ihrem Verein leicht, Mitglieder und Nichtmitglieder für ehrenamtliches Engagement zu gewinnen?	7	14		
1.7 Mitarbeit Entlasten bezahlte oder nicht bezahlte MitarbeiterInnen den Vorstand ausreichend von Verwaltungsaufgaben?	8	13		
1.8 Jahresplanung Erstellt Ihr Verein für das kommende Jahr eine differenzierte Vorstands- und Jahresplanung?	12	11		
1.9 Qualitätsmaßstäbe von Vereinsführung Hat Ihr Verein Qualitätsmaßstäbe entwickelt, die bei der Planung und Realisierung von Zielen sowie bei Entscheidungen verbindlich sind?	3	18		
1.10 Gender Mainstreaming Würden Sie gerne die Ansprüche von 'Gender Mainstreaming', also die gleichberechtigte Teilhabe von Frauen und Männern an allen Planungen und Entscheidungen in Ihrem Verein stärker verwirklichen?	6	15		
1.11 Kooperationen und Partnerschaften Ist es für Ihren Verein ein erstrebenswertes Ziel, Kooperationen innerhalb und außerhalb des Sports zu intensivieren?	18	3		
1.12 Interessenvertretung Haben Sie als Vorstand den Eindruck, dass Ihre Vereinsinteressen im sportpolitischen und gesellschaftlichen Umfeld angemessen vertreten sind?	9	12		
1.13 Repräsentation Pflegen Sie eine Repräsentationskultur, die von Jung und Alt gleichermaßen verstanden wird?	18	3		
1.14 Gemeinnutzorientierung Bringt Ihr Engagement im Sportverein für das Gemeinwesen insgesamt einen zusätzlichen Nutzen?	20	1		

1.15 Soziales Engagement Ist es für Ihren Verein wichtig, den Ruf zu haben, nicht nur durch sportliches, sondern auch durch soziales Engagement anerkannt zu sein?	18	3		
1.16 Fort- und Weiterbildung Nutzen die Vorstandsmitglieder die vielfältigen Möglichkeiten zur Fort- und Weiterbildung, um ihre Führungsaufgaben noch optimaler erfüllen zu können?	11	10		
1.17 Ein- und Ausgabenpolitik Betrachten die Vorstandsmitglieder die Haushaltsplanung und Haushaltsführung als Gestaltungsinstrumentarium, um den Verein mittels geschickter Haushaltspolitik weiterzuentwickeln?	17	4		
1.18 Rechenschaftslegung Legt Ihr Vorstand großen Wert darauf, Beschlüsse und deren Hintergründe offen zu legen, sowie den Mitgliedern in großer Transparenz Rechenschaft abzulegen?	20	1		
1.19 Förderer und Sponsoren Benötigen Sie zur Erreichung Ihrer Vereinsziele zusätzliche Unterstützung durch weitere Förderer und Sponsoren?	20	1		
1.20 Hilfen durch externen Rat Würden Sie es für Ihre Führungsarbeit im Verein hilfreich empfinden, neben der Beratung in Rechts- und Steuerangelegenheiten auch auf andere fachspezifische Beratung zurückzugreifen?	14	7		
1.21 Aufgabenbeschreibung Ist die Aufgabenverteilung im Vorstand in einem verschrifteten Zuständigkeits-/Aufgabenpapier verbindlich festgelegt?	11	7		3
1.22 Personalentwicklung Gibt es auch in Ihrem Verein Beispiele dafür, dass bei der Besetzung von Verwaltungs- oder Trainerstellen persönliche Beziehungen ausschlaggebender waren als fachliche Qualifikation?	5	13		4

Frage	Ja	Nein		
Geschäftsführung und Verwaltung				
2.1 Geschäftsführungsaufgaben Haben Sie schon einmal in Erwägung gezogen, die Abläufe der Geschäftsführungsaufgaben durch externen Rat zu optimieren?	3	18		
2.2 Mitgliederwesen und Mitgliederverwaltung Wird das Mitgliederwesen des Gesamtvereins zentral verwaltet?	20	1		
2.3 Geschäftsstellenleitung Liegt die Leitung Ihrer Geschäftsstelle in einer Hand?	13	5		4
2.4 Ausbildung und Qualifizierung Verfolgt bei Ihnen eine Person kontinuierlich, dass Trainer und Übungsleiter regelmäßig ihre Lizenzen auffrischen bzw. zusätzliche Qualifikationen für neue Sportangebote erwerben?	15	6		
2.5 Aufbau- und Ablauforganisation Existieren in Ihrem Verein verbindliche Regelungen, welche Aufgaben erledigt werden müssen (Aufbauorganisation) und wie sie abgewickelt werden (Ablauforganisation)?	11	9		1
2.6 Haushalt und Finanzen Regelt in Ihrem Verein eine Finanzordnung, wie der Haushaltsplan gehandhabt wird?	6	14		1
2.7 Rechnungswesen und Buchhaltung Bedient sich Ihr Verein zur Abwicklung der Buchhaltung und des Rechnungsabschlusses der Dienste eines Steuerberaters?	10	11		
2.8 Steuern und Recht Kann die Geschäftsführung in der Abwicklung laufender Geschäfte mittelbar und unmittelbar auf steuerfachlichen und juristischen Rat zurückgreifen?	18	3		
2.9 Personalverwaltung Verfügt Ihr Verein über eine kompetente Fachkraft zur ordnungsgemäßen Verwaltung im Personalwesen (ÜbungsleiterInnen, Trainer, Verwaltungspersonal, Reinigungskräfte)?	7	14		

2.10 EDV EDV und Internet sind für viele Vereine ein unverzichtbares technisches Kommunikationsmittel. Kann Ihr Verein jederzeit auf eine Fachperson zugreifen, um die Systempflege zu gewährleisten?	18	3		
2.11 Projektarbeit Wenn Ihr Verein eine konkrete Aktivität oder Maßnahme plant, die einen definierten Beginn und einen festgelegten Schlusspunkt hat, ist es häufig hilfreich, die Prinzipien von „Projektarbeit“ bei der Planung und Durchführung dieser Maßnahme anzuwenden. Setzt Ihr Verein die Methode Projektarbeit in der Vereinsarbeit ein?	11	10		
2.12 Organisationshandbuch Existiert in Ihrem Verein für alle ehrenamtlichen, haupt- und nebenberuflichen Mitarbeiter /innen ein Organisationshandbuch?	1	20		
2.13 Versicherungsschutz für Mitarbeiter Sind die MitarbeiterInnen für ihre unterschiedlichen Tätigkeiten ausreichend versichert?	15	3		3

Frage	Ja	Nein		
-------	----	------	--	--

Vereinskultur und Kommunikation

3.1 Regelkommunikation Existiert in Ihrem Verein eine verbindliche Regelung, wer, wann und worüber informiert wird?	8	13		
3.2 Sitzungskultur Pflegen Sie mit Ihren Gremien eine Sitzungskultur, in der die anwesenden Frauen und Männer konstruktiv, unter Beteiligung aller und mit Spaß teilnehmen?	18	3		
3.3 Vereinskommunikation Hält Ihr Verein ausreichende Informationsmedien bereit, um über die laufenden Vereinsangelegenheiten und die geplanten Aktivitäten zu berichten?	16	5		

3.4 Traditionspflege Haben Sie zeitgerechte Formen entwickelt, die positiven Seiten Ihrer Vereinstradition mit Leben zu füllen?	13	7		1
3.5 Dank und Anerkennung Die beste Motivation für Menschen, sich im Verein zu engagieren, ist persönliche Wertschätzung und Anerkennung ihres Engagements. Haben Sie den Eindruck, Sie sollten die Kultur von Dank und Anerkennung noch weiter verbessern?	13	8		
3.6 Zusammengehörigkeitsgefühl Initiiieren Sie Maßnahmen, bzw. schaffen Sie bewusst Bedingungen, damit das Zusammengehörigkeitsgefühl Ihrer Mitglieder im, durch und über den Sport hinaus wächst?	20	1		
3.7 Beendigung der Mitgliedschaft Nutzen Sie die Möglichkeit, bei Kündigung von Mitgliedschaften die Gründe des Ausscheidens zu erfragen?	14	8		
3.8 Feste und Feiern Haben Sie auch Probleme Vereinsfeste zu organisieren, die von Jung und Alt gleichermaßen gerne angenommen werden?	9	12		
3.9 Ästhetik und Wohlfühlen Halten Sie Vereinsräume bereit, in denen sich Ihre Mitglieder gerne aufhalten und wohl fühlen?	12	9		
3.10 Identifikation Glauben Sie, dass Ihre Mitglieder persönlichen Bekannten außerhalb des Sports mit Stolz erzählen, Mitglied in Ihrem Verein zu sein?	20	1		

Frage	Ja	Nein		
--------------	-----------	-------------	--	--

Organisation Sportbetrieb

4.1 Qualifikation von Trainern und Übungsleitern Sind Sie mit der fachlichen Qualität Ihrer Übungsleiter/innen und Trainer zufrieden?	20	1		
---	----	---	--	--

4.2 Bedingungen und Anreizsysteme für Übungsleiter und Trainer Würden Sie Ihren ÜbungsleiterInnen und Trainern gerne auch andere Anreizsysteme als „Geld“ anbieten?	17	1		3
4.3 Sportfachberatung Bieten Sie Ihren Mitgliedern gezielt eine sportfachliche Beratung für das persönliche Wohlergehen und zur Gesunderhaltung an?	3	17		1
4.4 Leistungs- und Wettkampfsport Beachten und fördern Sie ausreichend, dass Ihre Leistungsträger auch vorbildliche Sportler/ innen für alle sind?	15	6		
4.5 Breiten- und Gesundheitssport Führen Sie in Ihrem Verein Breiten- und Gesundheitssportangebote durch, die von Krankenkassen anerkannt sind?	6	15		
4.6 Sportgeräte und Ausstattung Gibt es in Ihrem Verein einen Verantwortlichen für die Pflege der Sportgeräte und für eine zeitgemäße Ausstattung?	12	8		1
4.7 Eigene Sporträume Beabsichtigen Sie, in Zukunft eigene Sporträume zu errichten bzw. vorhandene Sporträume zu renovieren?	9	12		
4.8 Veranstaltungsorganisation Viele Vereine genießen in ihrer Gemeinde oder ihrem Stadtteil deshalb einen guten Ruf, weil sie attraktive Sport- und Kulturveranstaltungen organisieren. Würde Ihnen helfen, die Prinzipien von Projektarbeit für Ihr Veranstaltungsmanagement näher kennen zu lernen?	8	13		
4.9 Sportanlagenmanagement Betreiben Sie Sportanlagenmanagement als einen Wertschöpfungsprozess mit dem Ziel, eine optimierte Nutzungsqualität zu erreichen?	8	12		1

4.10 Zusammenarbeit mit Fachverbände Nutzen Sie die vielfältigen Unterstützungsangebote der Fachverbände zur Optimierung und Weiterentwicklung Ihres Sportbetriebs?	13	7		1
4.11 Kooperation mit anderen Vereinen Haben Sie die Frage geprüft, wie die Kooperation mit anderen Vereinen in Ihrem Umfeld für beide Seiten Gewinn bringen kann?	11	10		
4.12 Vereinsinterne Fort- und Weiterbildung Nutzen Sie die besonderen Kenntnisse Ihrer eigenen Übungsleiter / innen, um vereinsinterne Weiterbildungsmaßnahmen zu initiieren?	9	12		
4.13 Fort- und Weiterbildung Bieten Sie Ihren ÜbungsleiterInnen und Trainern Möglichkeiten, aus der Vielfalt sportbezogener Weiterbildung weitere Qualifizierungen zu erreichen?	15	6		

Frage	Ja	Nein		
-------	----	------	--	--

Sportentwicklung

5.1 Weiterentwicklung des Sportangebots Können Sie sich vorstellen, dass es Ihrem Verein helfen würde, Ihre Angebotspalette um aktuell nachgefragte Sportarten zu erweitern?	8	13		
5.2 Bedarfsermittlung Kann es für die Zukunftsplanung Ihres Vereins hilfreich sein, die Wünsche und Bedürfnisse Ihrer Mitglieder und potentiellen Mitglieder über Sportarten hinaus bezüglich der Sportbedingungen und Vereinsaktivitäten konkret zu erfassen?	12	9		
5.3 Zielgruppenorientierung Gibt es im Umfeld Ihres Vereins Zielgruppen, für die Sie gesonderte Angebote machen könnten?	15	6		
5.4 Nachwuchsförderung Schaffen Sie in Ihrem Verein Rahmenbedingungen, damit sportliche und soziale Talente besonders gefördert werden?	14	7		

5.5 Kinder- und Jugendarbeit Organisiert Ihr Verein Freizeit- und Kulturangebote für Kinder und Jugendliche, die über den Sport hinausgehen?	13	8		
5.6 Schnupperveranstaltungen Organisieren Sie Kennenlernangebote für Jung und Alt?	14	7		
5.7 Sportübergreifende Angebote Bieten Sie mit Ihrem Verein sportübergreifende Angebote an? euung, Zugehndienste für ältere Menschen usw.?	2	19		
5.8 Kursangebote Interessiert sich der Vorstand dafür, bestimmte Sportarten in einem Kurssystem anzubieten?	10	11		
5.9 Integration durch Sport Beabsichtigen Sie, gezielt Integrationsmaßnahmen in und durch Ihren Verein zu initiieren?	6	15		
5.10 Ökologieorientierung Streben Sie an, einen höheren Umweltschutzbeitrag durch Ihren Verein zu leisten?	7	14		
5.11 Gender Mainstreaming Sind in Ihrem Verein Frauen und Männer gleichermaßen an Planungen und Entscheidungen beteiligt?	15	6		
5.12 Kontinuierliche Verbesserung Arbeiten Sie kontinuierlich an der Verbesserung der sportfachlichen Arbeit und Ihrer Angebotspalette?	16	5		

Frage	Ja	Nein		
--------------	-----------	-------------	--	--

Marketing und Öffentlichkeitsarbeit

6.1 Jahresplanung Veröffentlicht Ihr Verein rechtzeitig eine Jahresplanung, in der sowohl wichtige Sporttermine als auch Termine des Vereinslebens und der Vereinskultur bekannt gegeben werden?	20	1		
--	----	---	--	--

6.2 Selbstdarstellung Stellt Ihr Verein seine besonderen Stärken in einem Profil z.B. in einer Selbstdarstellungsbroschüre vor?	6	15		
6.3 Corporate Design (CD) Präsentieren Sie Ihren Verein nach innen und außen in einem abgestimmten und einheitlichen Erscheinungsbild mit dem Ziel ganzheitlicher visueller Identität?	11	9		1
6.4 Öffentlichkeitsarbeit Betreiben Sie in Ihrem Verein gezielt Öffentlichkeitsarbeit, also das bewusste und kontinuierliche Bemühen des Vereins um Aufbau und Pflege von Vertrauen in der Öffentlichkeit?	16	5		
6.5 Werbemaßnahmen Initiieren Sie im Rahmen Ihrer Öffentlichkeitsarbeit auch Werbemaßnahmen?	11	10		
6.6 Marketinginstrumente Werden in Ihrem Verein die klassischen Marketinginstrumente angewendet?	4	17		
6.7 Sponsoring Nutzen Sie die Möglichkeiten des Sport-Sponsorings, also der vertraglichen Vereinbarung von Leistungsaustausch, zum Gewinn für beide Seiten?	7	14		
6.8 Kooperationen und Partnerschaften Planen Sie gezielt Synergieeffekte, die sich aus dem Zusammenwirken mit Partnern ergeben sollen?	6	13		2
6.9 Give Aways Unterstützen Sie Ihre Werbemaßnahmen für Ihren Verein durch kleine unentgeltliche Werbegeschenke?	3	18		
6.10 Ehrenzeichen und Auszeichnungen Haben Sie zeitgemäße Formen entwickelt, um sportlichen Erfolg und besonderes Engagement gebührend auszuzeichnen?	20	1		
6.11 Spenden Haben Sie Ideen entwickelt, um Spender und Förderer zu begeistern, Ihre gemeinnützige Arbeit zu unterstützen?	9	12		

2.5.4.4. Zusammenfassung der Befragungsergebnisse und Handlungsempfehlungen

21 Sportvereine aus dem Ortteil Rinteln und den anderen Ortsteilen beteiligten sich an der schriftlichen Befragung. Die Beteiligungsquote ist zufriedenstellend, da **über ein Drittel** aller ortsansässigen Sportvereine sich mit den Fragen auseinandergesetzt haben. Sehr häufig wurde während einer Vorstandsklausur der Fragebogen gemeinschaftlich ausgefüllt und über die einzelnen Aspekte intensiv diskutiert.

Auf eine weitere Einzelinterpretation der Ergebnisse wird an dieser Stelle verzichtet, da sich in der Entwicklungspraxis immer wieder gezeigt hat, dass Antworten auf vorgegebene Fragen intensiv hinterfragt werden mussten. Damit wird nicht die Ernsthaftigkeit der Bemühungen um eine „richtige Antwort“ in Frage gestellt; aber häufig liegt hinter dem „Gesagten etwas Gemeintes“, welches erst durch ein intensiveres, moderiertes Gespräch erkennbar wird.

Ziel der folgenden Handlungsempfehlungen ist, dass alle interessierten Vereine diese als eine Art Orientierungsrahmen nutzen, um die eigenen Problemstellungen und Entwicklungswünsche besser lokalisieren zu können.

1. Vereinsführung

Lfd. Nr.	Handlungsempfehlung
1.1 Leitbild	Leitbilder konkretisieren den Satzungszweck des Vereins und beschreiben, welche Leistungen der Verein in Zukunft, auf welcher Wertgrundlage und für welche speziellen Zielgruppen anbieten will. Alles, was den Mitgliedern von Wichtigkeit ist und als grundlegend verstanden wird, sollte im Leitbild einen angemessenen Niederschlag finden. Leitbilder geben nach innen (<i>Mitgliedern</i>) und außen (<i>Partnern</i>) Orientierung, motivieren zur Mitarbeit, da jeder konkreter weiß, für welche Ziele er sich einsetzt. Leitbilder sollen von Vielen gemeinsam erarbeitet werden und bei der Jahreshauptversammlung mit hoher Akzeptanz beschlossen werden.
1.2 Vereinsprofil	Durch die Ermittlung unserer Stärken wissen wir, was unsere Mitglieder und unsere Partner an unserem Verein schätzen. Eine Stärken und Schwächenanalyse versetzt uns in die Lage, in einem klaren Profil unsere Stärken darzustellen und an unseren Schwächen zu arbeiten, um die Vereinsarbeit zu optimieren.
1.3 Fortschreibung der gültigen Satzung	Manchmal macht es Sinn oder es ist sogar nötig, auch die Satzung zeitgemäß den Veränderungen im Verein anzupassen. Wenn Ihr Verein z.B. neben Sport soziale Arbeit leistet (wie Integrationsarbeit mit ausländischen Kindern und Jugendlichen), oder kürzere Mitgliedschaften und Kündigungsfristen erwünscht sind, sowie Gremien anders besetzt werden sollten (abnehmende Bereitschaft zum ehrenamtlichen Engagement), dann sollte geprüft werden, ob diese Veränderungen nicht in der Satzung Berücksichtigung finden müssen.
1.4 Ordnungen und Regularien	Für jeden Verein ist es sinnvoll verbindlich zu regeln, welche Vorstandsmitglieder bzw. welche Mitarbeiter beim Umgang mit Geld welche Kompetenzen haben (Finanzordnung). Darüber hinaus empfiehlt sich für jeden Verein eine allgemeine Geschäftsordnung, in der <ul style="list-style-type: none"> - die Aufgabenverteilung für Vorstandsmitglieder und Mitarbeiter beschrieben sind,

	<ul style="list-style-type: none"> - die die Gremienarbeit regelt und - die die Bedingungen für Entscheidungen festlegt. <p>Nach Bedarf sollte geprüft werden, ob weitere Ordnungen, wie Jugendordnung, Ehrenordnung, Wettkampfordnungen, Hausordnungen usw. für den eigenen Verein nötig sind.</p>
1.5 Mitglieder- entwicklung	<p>Wenn Sie in Ihrem Verein das Interesse haben, neue Zielgruppen zu erschließen, bzw. die Angebotspalette zu erweitern, dann lohnt es, sich mit Fragen von Vereinsentwicklung grundsätzlich zu beschäftigen.</p> <p>Es ist ratsam, innerhalb des Vorstandes bzw. der Gremien die Zukunftsziele inhaltlich und strategisch neu auszurichten und zu bestimmen.</p> <p>Ein erster Schritt könnte eine Mitgliederbefragung nach individuellen Verbesserungswünschen sein.</p> <p>Eine weitere Möglichkeit ist eine Befragung innerhalb der Gemeinde / des Stadtteils, um den Bedarf der Bevölkerung nach Sport- und Bewegungsangeboten zu erfahren.</p>
1.6 Ehrenamtliches Engagement	<p>Da es vielen Vereinen zunehmend schwerer fällt, Menschen für ehrenamtliche Tätigkeit in ihrem Verein zu gewinnen ist es ratsam, die Bedingungen für ehrenamtliches Engagement neu zu bestimmen.</p> <p>Hilfreich ist,</p> <ul style="list-style-type: none"> - Aufgabenfelder und Kompetenzen für Ehrenamtliche klar festzuschreiben und abzugrenzen, - durch interessante Fort- und Weiterbildungsmöglichkeiten die Attraktivität zu erhöhen, - engagierte Fachleute für begrenzte und überschaubare Zeiträume zu gewinnen - und zeitgerechte neue Formen von Dank und Anerkennung anzuwenden.
1.7 Mitarbeit	<p>Das Bemühen von Vorstandsmitgliedern sollte sein, primär Gestaltungsaufgaben für den Verein zu übernehmen und weniger Verwaltungsaufgaben auszuführen. Die Vorstandsmitglieder sollten sich durch Mitarbeiter weitestgehend von Verwaltungsaufgaben entlasten.</p>
1.8 Jahresplanung	<p>Für die erfolgreiche Vereinsarbeit hat sich bewährt, für alle Interessierten eine Jahresplanung zu veröffentlichen. Diese Jahresplanung sollte nicht nur die vorgesehenen sportlichen Termine und Angebote, sondern auch die geselligen und kulturellen Veranstaltungen ausweisen.</p> <p>Eine differenzierte Jahresplanung für die Vorstandsarbeit erhöht die Transparenz und macht die Vorstandsarbeit für die Beteiligten berechenbarer.</p>
1.9 Qualitätsmaßstäbe von Vereinsführung	<p>Ein wesentlicher Qualitätsmaßstab von Vereinsarbeit ist, welche Ziele der Verein bis wann und auf welche Weise erreicht haben möchte.</p> <p>Für Sportvereine und Verbände hat sich das Qualitätssicherungssystem „EFQM“ bewährt.</p>
1.10 'Gender- Mainstreaming'	<p>Um die Attraktivität Ihres Vereins zu stabilisieren und zu erhöhen ist es sinnvoll, sowohl bei Planungen als auch bei Entscheidungen die Sichtweisen und Interessen von Frauen und Männern gleichermaßen zu berücksichtigen.</p> <p>Dieses kann dazu führen, dass der Verein seine Angebotspalette verändert und stärker an den geäußerten Interessen bzw. Bedarfen ausrichtet.</p> <p>Häufig lohnt es, sich intensiver mit den Ansprüchen und der konkreten Umsetzung von 'Gender Mainstreaming' zu beschäftigen.</p>
1.11 Kooperationen und Partnerschaften	<p>Zusammenarbeit mit Partnern innerhalb und außerhalb des organisierten Sports wird auf Dauer nur erfolgreich sein, wenn beide Seiten profitieren.</p> <p>Der Nutzen für den Sportverein könnte im Wirtschaftlichen oder Materiellen liegen, oder als Imagegewinn die Attraktivität des Vereins steigern.</p> <p>Da gemeinnützige Sportvereine von ihrer Grundanlage her Teil des Gemeinwesens sind, sind sie insofern auf gelingende Zusammenarbeit mit Politik,</p>

	<p>Verwaltung, Verbänden und sonstigen Trägern angewiesen. Deshalb ist ratsam, dass Vorstände ein besonderes Augenmerk auf die Pflege von Kooperationspartnerschaften legen.</p>
1.12 Interessen- vertretung	<p>Um eine angemessene Interessensvertretungsarbeit für den Verein leisten zu können, müssen zwei Voraussetzungen gewährleistet sein:</p> <ol style="list-style-type: none"> 1. Die Vereinsverantwortlichen müssen dezidiert bestimmt haben, welche konkreten Interessen und Ziele sie verfolgen. 2. Die Vereinsverantwortlichen müssen die Bereitschaft haben, die Vereinsinteressen in übergeordneten Gremien innerhalb und außerhalb des Sports zu vertreten. <p>Zu empfehlen ist, sich für die Interessenvertretung Strategien zu überlegen, die den größtmöglichen Erfolg versprechen (wer vertritt den Verein wo; auf welche Weise bringt der Verein sich ein; welche Kontakte sollten gepflegt werden).</p>
1.13 Repräsentation	<p>Es ist erstrebenswert, dass alle Mitglieder eines Sportvereins mit den Zielen und der grundsätzlichen Vereinsorganisation vertraut und identisch sind. Den Vorstandsmitgliedern kommt deshalb die besondere Funktion zu, den Verein vorbildlich und identitätsfördernd zu repräsentieren. Um diese Führungsfunktion im Verein wahrnehmen zu können ist empfehlenswert, im offenen Dialog über die unterschiedlichen Vorstellungen und Wertmaßstäbe mit allen Generationen im Gespräch zu sein.</p>
1.14 Gemeinnutz- orientierung	<p>Das Vereinsengagement sollte vom Grundsatz so angelegt sein, dass es nicht nur den Mitgliedern, sondern prinzipiell allen Bürgerinnen und Bürgern vor Ort nützlich sein kann. Vereine repräsentieren diese Gemeinnutzenorientierung hauptsächlich durch demokratische Grundstrukturen, Freiwilligkeitsprinzip, Offenheit für alle und gelebter Prinzipien von Toleranz und Fairness. Empfehlenswert ist, dass der Vorstand seine Arbeit regelmäßig auf die Einhaltung seiner Grundwerte und Prinzipien überprüft.</p>
1.15 Soziales Engagement	<p>Viele Sportvereine gewinnen ihre öffentliche Anerkennung durch sportliche Leistungen aber auch durch soziales Engagement, also freiwilliges, bürgerschaftliches Handeln zum Wohle der Bürgerinnen und Bürger. Dies geschieht z.B. durch Kooperationen mit sozialen Trägern oder konkret durch die Mitgestaltung kultureller Anlässe in der Gemeinde (Stadtteilstefte, Spendenaktionen, Beschäftigungsförderung). In manchem Sportverein ist es nahe liegend, dass die Vereinsziele auch oder insbesondere durch soziales Engagement erfolgreicher realisiert werden können.</p>
1.16 Fort- und Weiterbildung	<p>Führungskräfte im Verein werden häufig vor Aufgaben gestellt, bei denen sie über wenige Vorerfahrungen verfügen. Im Sinne gelungener Führungsarbeit bietet sich an, ehrenamtlichen Führungskräften im Verein Möglichkeiten der fachlichen und persönlichkeitsfördernden Fort- und Weiterbildung zu ermöglichen. Der Nutzen liegt in der kontinuierlichen Verbesserung der Führungsarbeit im Verein und in der höheren Zufriedenheit der Ehrenamtlichen.</p>
1.17 Ein- und Ausgabenpolitik	<p>Um neue Gestaltungsmöglichkeiten zu finden ist es manchmal hilfreich, die herkömmliche Haushaltsstruktur zu verlassen und den Haushalt nach inhaltlichen Schwerpunkten neu aufzustellen (z.B. Vereinsführung, Vereinskultur, Sportbetrieb, Sportentwicklung, Marketing, Geschäftsführung). Dieser Blick gewichtet die Vereinsarbeit nach inhaltlichen Schwerpunkten und Zielen und eröffnet den Vereinsverantwortlichen die Möglichkeit, „eingeschliffene“ Haushaltspositionen infrage zu stellen. Darüber hinaus erwachsen nicht selten Ideen, um neue Einnahmequellen zu erschließen.</p>
1.18 Rechenschafts- legung	<p>Es gibt zwei wesentliche Gründe, um als Vorstand umfassend Rechenschaft abzulegen:</p> <ol style="list-style-type: none"> 1. Da gemeinnützige Vereine nach dem BGB demokratisch verfasst sind, übernehmen Einzelne nach demokratisch durchgeführter Wahl

	<p>Verantwortung auf Zeit. Diese Verantwortlichen müssen über ihre Entscheidungen Rechenschaft ablegen.</p> <p>2. Da Verantwortliche auch für den guten Ruf des Vereins und für eine hohe Identität der Mitglieder zuständig sind, ist es ratsam, nicht nur über Entscheidungen Rechenschaft abzulegen, sondern die Hintergründe von Entscheidungen offen zu legen und auch die Zukunftspläne mit Begründungen darzustellen.</p>
1.19 Förderer und Sponsoren	<p>Selbstverständlich ist jeder Sportverein froh, wenn Förderer die Arbeit unterstützen.</p> <p>Im Einzelfall sollte man nicht aus dem Auge verlieren, ob und wie hoch die Abhängigkeiten von Förderern geworden sind.</p> <p>Sponsoring beinhaltet immer einen vereinbarten Leistungsaustausch zum Nutzen beider Seiten. Es ist in aller Regel einfacher, Sponsoringpartner zu finden, da beim Sponsoring der Partner des Sportvereins einen feststellbaren Nutzen für sich realisiert.</p>
1.20 Hilfen durch externen Rat	<p>In der Praxis von Vereinsentwicklungsprozessen hat es sich als nützlich erwiesen, sich nicht nur in Steuer- und Rechtsfragen externer Berater zu bedienen, sondern insbesondere auch bei Fragen von Konzeptentwicklung und der Optimierung von Führungsarbeit.</p> <p>Führungsarbeit meint die Art des Miteinanderumgehens, die Prinzipien von Führung, die Art des Kommunizierens und der Umgang mit Macht.</p>
1.21 Aufgabenbeschreibung	<p>Eine gezielte Aufgabenverteilung im Vorstand hat den Vorteil:</p> <ul style="list-style-type: none"> - jeder muss sich nicht um alles kümmern, - die Verantwortungsbereiche sind festgelegt, - die Kompetenzaneignung lässt sich auf den jeweiligen Verantwortungsbereich beschränken.
1.22 Personalentwicklung	<p>Um bei der Besetzung von Stellen die persönlichen Beziehungen hinter die fachlichen Anforderungen zu stellen ist es empfehlenswert, für jede bezahlte Stelle eine Stellenbeschreibung mit Aufgabenbeschreibung zu formulieren.</p> <p>Bei der Stellenbesetzung sollten die Maßstäbe der Stellenbeschreibung ausschlaggebend sein.</p>

2. Geschäftsführung und Verwaltung

Lfd. Nr.	Handlungsempfehlung
2.1 Geschäftsführungsaufgaben	<p>Nicht selten werden Geschäftsführungsvorgänge über lange Zeit gleichermaßen abgewickelt.</p> <p>Oft können Verwaltungsvorgänge wesentlich optimiert werden.</p> <p>Es empfiehlt sich, Organisationsfachleute mit betriebswirtschaftlichen Erfahrungen zu gewinnen, die die gesamte Geschäftsführung des Vereins aus ihrer Sicht beleuchten und Verbesserungen auf den Weg bringen.</p> <p>Erfahrungsgemäß ist es leichter, Fachleute für diese Aufgaben als ehrenamtliche Mitarbeiter zu gewinnen, wenn das Engagement auf wenige Monate zeitlich befristet ist.</p>
2.2 Mitgliederwesen und Mitgliederverwaltung	<p>Da der BGB Vorstand eines Vereins nach innen und außen rechenschaftspflichtig und insbesondere haftungspflichtig ist, sollte er den unmittelbaren Zugriff auf die Grundlagen der Vereinsgeschäftsführung haben.</p> <p>Dazu gehört auch, alle Mitgliedschaften direkt zu verwalten (Eintritt, Kündigungen, Geldeinzug). Deshalb empfiehlt sich auch für Mehrspartenvereine eine zentrale Mitgliederverwaltung.</p>

2.3 Geschäftsstellen- leitung	Für den BGB-Vorstand ist es sinnvoll, einen Ansprechpartner für die wesentlichen Geschäftsführungsaufgaben zu haben. Das schließt nicht aus, dass größere Abteilungen bei hoher Autonomie ihre Belange des Sport- und Wettkampfbetriebes selbst organisieren. Ebenso ist die selbständige Verwaltung eines abgeprochenen Budgets jeder Abteilung im Einzelfall zu prüfen.
2.4 Ausbildung und Qualifizierung	Es ist überlegenswert, ob die Nachverfolgung von gültigen Trainerlizenzen bzw. der jeweiligen Aktualisierungen eine Aufgabe des Personalmanagements / bzw. der Geschäftsführung sein sollte. Hierdurch können die fachliche Qualität unterstützt und die Bezuschussungsvoraussetzungen besser abgesichert werden.
2.5 Aufbau- und Ablauforganisation	Um die Entwicklung und Qualität des Vereins dauerhaft gewährleisten zu können wird empfohlen, die Aufbau- und Ablauforganisation verbindlich zu regeln.
2.6 Haushalt und Finanzen	Es wird dringend empfohlen, in einer Finanzordnung verbindlich zu klären, wer im Umgang mit Geld welche Kompetenzen hat und wie die Abwicklungen zu handhaben sind.
2.7 Rechnungswesen und Buchhaltung	Es wird empfohlen, Buchungen und Rechnungsabschluss über ein Steuerberatungsbüro abwickeln zu lassen, um die geforderten Rechnungslegungsnachweise im Sinne der gesetzlichen Vorschriften bzw. der Steuerbegünstigung zweifelsfrei zu erfüllen. Die vorbereitenden Buchungsarbeiten (wie Kontierung und Kassenführung) können selbstverständlich vom Verein selbst erledigt werden.
2.8 Steuern und Recht	Für jeden Verein ist es hilfreich, kurzfristig und unmittelbar auf speziellen fachlichen Rat zurückzugreifen. Deshalb ist es ratsam, sich ein Netzwerk von Fachleuten im Umfeld des Vereins aufzubauen (z.B. Jurist, Steuerberater).
2.9 Personalverwaltung	Die ordnungsgemäße Verwaltung von teil- und vollbeschäftigten MitarbeiterInnen erfordert nicht nur eine hohe Fachkompetenz, sondern ist häufig mit großem Aufwand verbunden, da sich ständig gesetzliche Regelungen ändern. Grundsätzlich lohnt es zu überprüfen, ob die Abwicklung der Personalverwaltung durch ein Steuerberatungsbüro für den Verein günstiger ist.
2.10 EDV	Wer mit EDV gestützten Anwenderprogrammen arbeitet weiß, dass die Systempflege und die Fehlerbehebung zur alltäglichen Arbeitspraxis gehören. Es wird dringend empfohlen, unter den Vereinsmitgliedern oder im Umfeld eine Fachperson zu günstigen Bedingungen zu gewinnen, die die nötigen EDV Wartungsarbeiten zeitnah ausführt.
2.11 Projektarbeit	Wenn Sie sich mit den Prinzipien und Methoden von Projektarbeit vertraut machen wollen, empfehlen wir Ihnen den Baustein „Projektarbeit“ unter Rat und Tat im DOSB Ehrenamtportal.

2.12 Organisations- handbuch	<p>Wenn Sie als Vereinsvorstand Wert darauf legen, dass alle Ehrenamtlichen und Mitarbeiter / innen über die Details des Vereinsgeschehens und der Vereinsgrundlagen verfügen, so ist es eine bewährte Möglichkeit, alles Wissenswerte für diese Zielgruppe in einem Organisationshandbuch zusammen zu fassen.</p> <p>Inhalte dieses Organisationshandbuches könnten sein:</p> <ul style="list-style-type: none"> - Vereinsbeschreibung und Selbstdarstellung - Satzung und Leitbild - Gremienbesetzung - Beitragsordnung - Aufnahmeanträge und Formulare - Ordnungen - Verträge - Abrechnungsformulare - Reise- und Fahrtkostenabrechnungen - Teilnehmerlisten - Kurs- und Angebotsprogramm - Jahresplanung - Fortbildungsangebote - Vereinszeitschrift <p>Bewährt hat sich eine DIN A 4 Kladde, die aktuell ergänzt werden kann.</p>
2.13 Versicherungsschutz für Mitarbeiter	<p>Die Geschäftsführung sollte regelmäßig überprüfen, ob für die unterschiedlichen Zielgruppen des Vereins und die Mitarbeiter/innen ausreichender Versicherungsschutz besteht.</p>

3. Vereinskultur und Kommunikation

Lfd. Nr.	Handlungsempfehlung
3.1 Regel- kommunikation	<p>Häufig beklagen Vorstandsmitglieder und Mitarbeiter/innen, dass sie sich über das Vereinsgeschehen und über Entscheidungszusammenhänge nicht ausreichend informiert fühlen. Eine bewährte Lösung ist, folgendes verbindlich festzulegen:</p> <ul style="list-style-type: none"> - worüber - informiert wer - wen - auf welche Weise - bis wann
3.2 Sitzungskultur	<p>Haben Sie als Vereinsvorstand schon einmal gezielt darüber nachgedacht, ob sich die Teilnehmer/innen in ihren Gremiensitzungen wohl fühlen?</p> <p>Wir wissen, dass Menschen eher für ehrenamtliche Arbeit zu begeistern sind, wenn sie nicht nur mit den Zielen identisch sein können, sondern sich auch emotional angenommen und wohl fühlen.</p> <p>Ratsam ist, im Vorstandskreise über folgende Tagungsbedingungen nachzudenken:</p> <ul style="list-style-type: none"> - Sitzungsraum (Licht, Luft, Sitzanordnung, Größe, Rauchfreiheit, Ausstattung, Blumen und Bilder) - Bewirtschaftung (Speisen und Getränke, kostenfrei?) - Gesprächsführung (Redeanteile, Machtverhältnisse, Dominanzverhalten) - Tagungstechnik (Flip Chart, Tischvorlagen, OHP) - Fristgerechte Einladung mit Unterlagen zur Vorbereitung - Kommunikationsweise (Gewinner-Gewinner Prinzip, konstruktiv, kompromissuchend, wertschätzend)

3.3 Vereins- kommunikation	Eine häufig zu hörende Klage von Vereinsmitgliedern ist, dass sie sich nicht ausreichend über die Vereinsangelegenheiten informiert fühlen. Ratsam für jeden Verein ist auf jeden Fall, folgende Informationsmedien bereit zu halten: <ul style="list-style-type: none"> - eigene Homepage - Selbstdarstellung des Vereins mit Aufnahmemodalitäten - Jahresprogramm - Informationsdienst mit Aktuellem
3.4 Traditions- pflege	Tradition äußert sich in Sportvereinen in Anlässen und Festen, in Kleidung und Erkennungszeichen, in Fahnen und Wimpeln und sicherlich auch in der Art und Weise des Miteinanderumgehens. Es ist lohnenswert, im Wissen und mit umfangreichen Erfahrungen die guten Seiten der Vereinstradition mit in die Zukunft zu tragen. Um auch jüngere Menschen dauerhaft an den Verein zu binden ist es ratsam, zeitgerechte Formen der Traditionspflege zu entwickeln, die von Jung und Alt verstanden werden.
3.5 Dank und Anerkennung	Unsere Sportvereine leben vom freiwilligen Engagement. Wir wissen, dass für Ehrenamtliche und Mitarbeiter/innen sowohl die soziale Anerkennung als auch angemessener Dank die wichtigste Motivation zum Weitermachen bedeuten. Deshalb ist es wert, dass sich der Vorstand intensiv und phantasievoll darüber Gedanken macht, wie die Kultur von Dank und Anerkennung im eigenen Verein gesteigert werden kann.
3.6 Zusammen- gehörigkeitsgefühl	Unsere Vereine sind mehr als Sportanbieter. Sie bieten vielfache Möglichkeiten, damit sich Menschen jeden Alters und unterschiedlicher Herkunft treffen, begegnen und austauschen können. Deshalb werden unsere Vereine nicht selten von den Mitgliedern als ein Stück soziale Heimat empfunden. Das Zusammengehörigkeitsgefühl wird über den Sport hinaus gefördert, z.B. durch <ul style="list-style-type: none"> - gemeinsame Ausflüge - Vereinsstammtische - gemeinsame Patenschaften für soziale Anliegen - gemeinsam Organisation von Gemeindefesten - Kooperationen mit Kindergärten und Schulen.
3.7 Beendigung der Mitgliedschaft	Wenn der Vorstand die Gründe des Ausscheidens von Mitgliedern erfährt, könnten diese Informationen ein wichtiger Hinweis für eine bedarfsgerechte Weiterentwicklung des Vereins sein. Die gezielte Befragung ausscheidender Mitglieder kann zum festen Bestandteil von Qualitätsmanagement des Vereins werden.
3.8 Feste und Feiern	Viele Vereine stehen vor dem Dilemma, Vereinsfeste so zu organisieren, dass sich sowohl Jüngere als auch Ältere angesprochen fühlen. Vorstandsmitglieder sollten nicht nur bedauern, dass nicht mehr alle „unter einen Hut“ zu bringen sind, sondern darüber nachdenken, wie Veranstaltungen aussehen können, die den unterschiedlichen kulturellen Empfindungs- und Ausdrucks- welten entsprechen.
3.9 Ästhetik und Wohlfühlen	Räume, in denen sich Ihre Vereinsmitglieder begegnen und treffen können, sind Kristallisationspunkte des Vereinslebens. Deshalb sollten gerade diese Räume so beschaffen sein, dass die Menschen gern kommen, gerne bleiben und gerne wiederkommen.
3.10 Identifikation	Guten Gewissens wird man Freunden nur das empfehlen, wovon man selbst überzeugt ist. Maßstab ist an erster Stelle die Zufriedenheit der Mitglieder. Denn nur zufriedene Mitglieder werden ihren Verein weiterempfehlen. Eine Möglichkeit den Grad der Mitgliederzufriedenheit zu erfahren, ist eine gezielte und aussagestarke Mitgliederbefragung bzw. Stärken/Schwächenanalyse.

4. Organisation Sportbetrieb

Lfd. Nr.	Handlungsempfehlung
4.1 Qualifikation von Trainern und Übungsleitern	Ein Maßstab für Qualität der sportlichen Angebote ist die formale Qualifikation von Trainern und Übungsleitern / innen. Es ist empfehlenswert bei der Neuverpflichtung auf die formale Qualifikation zu achten und bei den bestehenden Trainern und Übungsleitern / innen Fort- und Weiterbildungsangebote zu unterbreiten. Diese Weiterqualifizierung ist einerseits zusätzlich ein starkes „Verkaufsargument“ des Vereins, und bereichert andererseits die Übungsstunden und das Training durch vielfältige und neue Impulse.
4.2 Bedingungen und Anreizsystem für Übungsleiter und Trainer	Für viele Sportvereine wird es zunehmend schwieriger, qualifizierte Übungsleiterinnen und Trainer für ihre vielfältigen Sportangebote zu gewinnen. Neben der Übungsleiterpauschale gibt es eine Fülle von weiteren Möglichkeiten, die geleistete Arbeit anzuerkennen. Folgende Anreize bieten sich an: <ul style="list-style-type: none"> - Erstattung von Aufwendungen, wie Fahrtkosten, Telefon, Porto, Büronutzung - kleinere Geschenke, z.B. Karten für Sport- oder Kulturveranstaltungen - Gestellung von Sportkleidung - Übernahme von Kosten für Fort- und Weiterbildungen, die auch dem persönlichen Nutzen dienen - Und nicht zu vergessen: die offizielle Anerkennung und Würdigung der Arbeit in Gremien, per Vereinszeitschrift oder bei besonderen Anlässen
4.3 Sportfachberatung	Sportvereine mit breiter Angebotspalette, bzw. mit Angeboten im Gesundheits- und Fitnessbereich können ihren Mitgliedern oder Kunden folgenden interessanten Service bieten: Der Verein bietet einen Individualcheck an, um dem Einzelnen behilflich zu sein, das für seinen Bedarf stimmige Sportangebot zu finden.
4.4 Leistungs- und Wettkampfsport	Sportliche Leistungsträger sind für jeden Verein wichtig, denn sie sind Träger des erhofften sportlichen Erfolgs für den Verein. Deshalb kommt ihnen eine besondere Bedeutung zu: Sie sind sportliche Vorbilder und insofern auch menschliche Vorbilder. Der Vereinsvorstand ist gut beraten, gerade mit den Leistungsträgern im regelmäßigen Gespräch zu bleiben und sich gemeinsam dieser Vorbildfunktion immer wieder zu vergewissern. Inhaltlicher Maßstab der Grundorientierung des Vereins -und somit auch für die Leistungsträger- kann ein differenziertes Vereinsleitbild sein.
4.5 Breiten- und Gesundheitssport	Viele Krankenkassen bieten ihren Mitgliedern sog. „Bonusmodelle“, deren Ziel ist, gesundheitsbewußtes Verhalten zu fördern. In diesem Zusammenhang haben die Krankenkassen einige Gesundheitssportangebote von Sportvereinen als förderwürdig anerkannt. Der Vorteil für die Teilnehmer / Mitglieder liegt in der finanziellen Unterstützung durch die Krankenkassen. Der Vorteil für den Verein liegt darin, qualitätsgeprüfte und anerkannte Sportangebote den Mitgliedern unterbreiten zu können. Es wird empfohlen, sich mit den Rahmenbedingungen zur Anerkennung vertraut zu machen, um diesen interessanten Nutzen anbieten zu können.
4.6 Sportgeräte und Ausstattung	Der Sportgerätewart ist sicherlich bei vielen Vereinen aus der Mode gekommen. Bedenkt man jedoch, dass die meisten Sportvereine zunehmend mehr Sportgeräte für ihre differenzierten Angebote bereithalten wird der Stellenwert von regelmäßiger Pflege dieser Geräte überdeutlich. Deshalb sind Vereine gut beraten, den Stellenwert des Sportgerätewarts innerhalb des Vereinssystems angemessen hoch und wertschätzend zu platzieren.

4.7 Eigene Sporträume	<p>Eigene Sporträume zu errichten und zu betreiben macht für viele Vereine sicherlich Sinn. Der besondere Vorteil liegt darin, Einrichtung und Ausstattung nach eigenem Bedarf zu planen.</p> <p>Bei der Planung und der Renovierung eigener Sportstätten sollte folgendes beachtet werden:</p> <ul style="list-style-type: none"> - Die Finanzplanung sollte in die zwei Teile der Investitionsplanung und der Betriebskostenplanung (für die nächsten 20 Jahre) gegliedert werden. - Es ist ratsam, vor Beginn der Bau- bzw. Umbauplanung in einer Konzeption verbindlich festzuschreiben, <ul style="list-style-type: none"> ❖ welchen Zweck die Baumaßnahme konkret erfüllen soll, ❖ welchen Nutzen und Vorteile die unterschiedlich Beteiligten konkret haben, ❖ wie die Wirtschaftlichkeit während der gesamten Nutzungszeit (i. d. R. 25 Jahre) gewährleistet werden kann ❖ und welcher Personenkreis Verantwortung für dieses Vorhaben tragen kann.
4.8 Veranstaltungsorganisation	<p>Projektarbeit ist eine Planungs- und Entwicklungsmethode, die sich sowohl im Profit- als auch im Non-Profit -Bereich bewährt hat.</p> <p>Aufgrund vieler positiver Erfahrungen im Vereinssport mit der Projektmethode hat der Deutsche Sportbund einen ausführlichen Baustein „Projektarbeit“ im Rahmen seines Vereinsportals „Der Vereinsberater“ installiert.</p>
4.9 Sportanlagenmanagement	<p>Gerade für Vereine mit eigenen Sportanlagen ist ein professionelles Management von Sportstätten unumgänglich. Deshalb sollten sich die Verantwortlichen mit den Bedingungen und Kriterien von Sportstättenmanagement vertraut machen. Erfolgreiche Vereine wissen, dass professionell geführte Sportstätten ein wichtiger Erfolgsfaktor ihrer Vereinsarbeit sind.</p>
4.10 Zusammenarbeit mit Fachverbänden	<p>Jeder Fachverband bietet eine Fülle von Unterstützungsangeboten an, um Vereinen bei ihrer Weiterentwicklung zu helfen.</p> <p>Ratsam ist für einen Vereinsvorstand, sich in einem Entwicklungsgespräch direkt beim Fachverband über die Angebotsbreite und Angebotstiefe zu informieren, um die passenden Unterstützungsangebote herausfiltern zu können.</p>
4.11 Kooperation mit anderen Vereinen	<p>Kooperationen mit anderen Vereinen sollten immer so organisiert sein, dass ein messbarer Nutzen für beide Seiten herauskommt.</p> <p>Folgende Kooperationszusammenhänge haben sich in der Praxis bewährt:</p> <ul style="list-style-type: none"> - gemeinsame Nutzung von Sportstätten - gemeinsame Abwicklung administrativer Aufgaben (Geschäftsstelle, EDV, Sekretariat, Personalsplitting) - Veranstaltergemeinschaft für sportliche und kulturelle Anlässe - Start- und Trainingsgemeinschaften zur Gewährleistung eines qualifizierten Trainings - gemeinsame Interessenvertretung gegenüber der Gemeinde, bei Stadtteilentwicklungsprozessen usw.
4.12 Vereinsinterne Fort- und Weiterbildung	<p>Viele Vereine haben für sich die Möglichkeit entdeckt die zum Teil umfangreichen Fachkompetenzen der eigenen Trainer und ÜbungsleiterInnen zur vereinsinternen Fort- und Weiterbildung zu nutzen. Die Vorteile liegen auf der Hand:</p> <ul style="list-style-type: none"> - vertraute Grundatmosphäre - geringer organisatorischer Aufwand - geringer wirtschaftlicher Aufwand - Möglichkeiten zur Verbesserung der Zusammenarbeit - Steigerung der Identifikation mit dem Vereinsleben
4.13 Fort- und Weiterbildung	<p>Ein Qualitätsmerkmal guter Vereinsarbeit ist sicherlich u.a. die kontinuierliche Weiterqualifizierung der ÜbungsleiterInnen und Trainer.</p> <p>Deshalb ist es ratsam, im Rahmen von Personalentwicklung Fort- und Weiterbildung zu einem wichtigen Schwerpunkt der Vorstandsarbeit zu machen.</p>

5. Sportentwicklung

Lfd. Nr.	Handlungsempfehlung
5.1 Weiterentwicklung des Sportangebots	Wenn Sie Ihren Verein für die Zukunft stabilisieren wollen, dann ist es manchmal hilfreich, die Angebotspalette des Vereins zu überdenken und eventuell dem veränderten Bedarf anzupassen. Die Bedarfsermittlung könnte durch eine gezielte Befragung der Mitglieder und im Umfeld des Vereins passieren. In der Regel verfügt man daraufhin über aussagestarke Informationen, die eine gezielte Weiterentwicklung ermöglichen.
5.2 Bedarfsermittlung	Um an gesicherte Erkenntnisse über die Wünsche und Bedürfnisse der Mitglieder und potentiellen Mitglieder zu kommen, ist eine Befragung nötig. Da der Aufwand für eine präzise Bedarfserfassung hoch ist, ist es ratsam, die Anzahl der Fragen möglichst gering zu halten und vor Erstellung des Fragebogens die Auswertungsmodalitäten sehr genau zu planen. Häufig lohnt die Arbeit, weil der Verein gute und neue Ideen bekommt sowie seine Arbeit mit hoher Legitimation gestalten kann.
5.3 Zielgruppen- orientierung	Unter Zielgruppen wird folgendes verstanden: „... eine nach sozio-demographischen (Alter, Familienstand usw.) und oder anderen Merkmalen definierte Personengruppe, die durch bestimmte (Vereins-) Angebote angesprochen werden soll.“ Beispiele: <ul style="list-style-type: none"> - Sport für mollige Kinder - Sport für Diabetiker - Sport für Aussiedler - Sport für die ältere Generation. Wenn Sie sich mit Ihrem Verein auf den Weg machen wollen, zielgruppengerechte Sportangebote anzubieten, dann ist es manchmal hilfreich, beim Amt für Bevölkerungsentwicklung Grunddaten zu ermitteln.
5.4 Nachwuchs- förderung	Es ist sicherlich nicht einfach in einem Verein, sportliche Talente zu erkennen und angemessen zu fördern. Die Frage die sich für die Verantwortlichen stellt ist: Kann unser Verein die Rahmenbedingungen bereithalten, damit ein sportliches Talent sich weiterentwickeln kann? Kann der eigene Verein diese Rahmenbedingungen nicht gewährleisten, dann sollte in Zusammenarbeit mit dem Fachverband eine Lösung gefunden werden, die dem jungen Talent weiterhilft. Eine weitere Möglichkeit ist, die Kooperation mit einem befreundeten Verein, von dem man weiß, dass er die notwendigen Rahmenbedingungen vorhält.
5.5 Kinder- und Jugendarbeit	Ein wesentliches Ziel der Kinder- und Jugendarbeit im Sportverein ist die ganzheitliche Förderung. Darunter versteht man, nicht nur die Sport- und Bewegungsmöglichkeiten des Einzelnen zu fördern, sondern auch die seelische und geistige Entwicklung von Kindern und Jugendlichen in die Gestaltung der Vereinsaktivitäten einzubeziehen. Deshalb sollte sich die Palette von Aktivitäten für Kinder und Jugendliche nicht nur auf Sport konzentrieren, sondern auch die kulturellen und sozialen Fähigkeiten gefördert werden.
5.6 Schnupper- veranstaltungen	Als sehr erfolgreich hat sich auch in der Vereinsarbeit erwiesen, Erprobungs- oder Schnupperangebote für potentielle Vereinsmitglieder zu organisieren. Das bedeutet, dass Interessierte an festgelegten Terminen im Kreise mit anderen Interessierten Sportarten und Sportangebote erproben können. Der Vorteil dieser Schnupperangebote liegt für den Interessierten darin, <ul style="list-style-type: none"> - dass er sich nicht in der sozial festgefügt Trainingsgruppe erproben muss, - dass ein Austausch zwischen Anfängern möglich ist, - dass am gleichen Tag unterschiedliche Sportarten und Sportangebote ausprobiert werden können.

5.7 Sportübergreifende Angebote	<p>Die ursprüngliche und elementare Idee des Vereinswesens ist, das Gemeinwohl zu fördern und zu unterstützen. Konkret bedeutet das, Aktivitäten zu initiieren, die dem Wohle der Gemeinschaft dienen.</p> <p>In diesem ursprünglichen Sinne verstehen auch einige Sportvereine ihr Engagement und leisten nicht nur förderliche Beiträge zur Bewegungs- und Gesundheitserhaltung, sondern engagieren sich auch mit dem Blick auf die Gesamtlebenssituation ihrer Mitglieder.</p> <p>Daraus entstehen z.B. Aktivitäten wie Hausaufgabenbetreuung für Kinder und Jugendliche, Besorgungsdienste für ältere und kranke Menschen, Sammelaktionen für benachteiligte und bedürftige, freiwillige ökologische Leistungen zur Erhaltung der Umwelt usw.</p>
5.8 Kursangebote	<p>Die traditionellen Sportangebote im Verein sind auf einen bestimmten Zeitpunkt in der Woche festgelegt und haben i.d.R. zum Ziel, die sportlichen Fertigkeiten innerhalb einer Sportart zu vervollkommen. Die Teilnahme an einem solchen Angebot ist meistens nur durch den Erwerb einer zeitlich unbefristeten Vollmitgliedschaft möglich.</p> <p>Kursangebote unterscheiden sich dadurch,</p> <ul style="list-style-type: none"> - dass sie zeitlich begrenzt sind (häufig über ein halbes Jahr), - dass sie immer wieder neu ausgeschrieben werden und sich somit keine geschlossenen Gruppen bilden, - eine Mitgliedschaft nicht zwingend erworben werden muss, - die Anforderungen an die sportlichen Vorerfahrungen meistens gering sind. <p>Interessierte Vereine sollten prüfen, ob ein Kurssystem die Angebotspalette ihres Vereins ergänzen könnte.</p>
5.9 Integration durch Sport	<p>Der Anteil der Menschen in der Bundesrepublik Deutschland mit Migrationshintergrund wird in den nächsten Jahren erheblich weiter steigen.</p> <p>Gerade Sportvereine haben die exzellente Möglichkeit, ein friedvolles und konstruktives Miteinander der Menschen zu fördern und zu unterstützen.</p> <p>Die gelebten Werte im Sport wie Akzeptanz, Fairness und Toleranz schaffen eine Grundlage, um Anderssein und Fremdsein zu überwinden.</p> <p>Jeder Verein sollte für sich prüfen, ob die Bedingungen gegeben sind, sich mit Integrationsmaßnahmen und Integration durch Sport zu beschäftigen. Der Deutsche Sportbund bietet mit seinem Schwerpunktthema „Integration durch Sport“ umfangreiche Hilfen an.</p>
5.10 Ökologieorientierung	<p>Es ist erfreulich, dass sich Ihr Verein mit den Prinzipien der Agenda 21 auseinandersetzt. Die Möglichkeiten eines Sportvereins, im Umweltschutz konkrete Maßnahmen beispielhaft zu initiieren, sind sehr vielfältig. Der DOSB und die Fachverbände halten zu diesem Thema umfangreiche Materialien bereit.</p> <p>Ein zukunftsorientierter Sportverein hat als wesentlicher Teil des Gemeinwesens die Pflicht, sich mit den Grundfragen der Agenda 21 auseinanderzusetzen. Er muss sich fragen lassen, was die ökologischen Anforderungen der Agenda 21 für den eigenen Sportverein bedeuten und welche Konsequenzen der Verein ziehen muss.</p>
5.11 Gender Mainstreaming	<p>Der Deutsche Sportbund und seine Fachverbände haben das Thema 'Gender-Mainstreaming' zu einem Schwerpunktthema der verbandlichen Arbeit gemacht. Gerade für die Sportvereine stellt sich die Frage, welche Anforderungen aus 'Gender-Mainstreaming' für die Arbeit vor Ort entstehen.</p> <p>'Gender –Gerechtigkeit', bedeutet: Chancengleichheit herzustellen, d.h. die unterschiedlichen Voraussetzungen, Sichtweisen und Interessen von Frauen und Männern zu erkennen und bei der Gestaltung des Gemeinwesens zu nutzen.</p> <p>Umfassende Informationen finden sich in den Internetportalen des DOSB und der Fachverbände.</p>

5.12 Kontinuierliche Verbesserung	Unsere Gesellschaft ist einem zunehmend dynamischeren Veränderungsprozess ausgesetzt. Entsprechend verändern sich bei den Menschen die Grundwerte, Einstellungen und Verhaltensweisen. Deshalb sollten auch Sportvereine ihre Angebotspalette und die Qualität ihrer Angebote kontinuierlich überprüfen und den Bedarfen anpassen.
---	---

6. Marketing und Öffentlichkeitsarbeit

Lfd. Nr.	Handlungsempfehlung
6.1 Jahresplanung	Um die Gewissheit zu haben, dass alle Mitglieder des Vereins über die Sporttermine, die Sportangebote und die kulturellen sowie geselligen Anlässe des Vereins gut informiert sind, hat sich eine umfassende Jahresplanung ausgezeichnet bewährt. Die Jahresplanung könnte einerseits in gedruckter Form, andererseits im Internet präsentiert werden.
6.2 Selbstdarstellung	Wenn Sie in Ihrem Verein gute Arbeit leisten und zu Recht darauf stolz sind – lassen Sie es andere wissen! Eine gute Möglichkeit ist, die Stärken des eigenen Vereins (z.B. gute Trainer und ÜbungsleiterInnen, interessante Sportangebote, funktionierendes Gemeinschaftsleben usw.) in einem klaren Profil, beispielsweise in einer Selbstdarstellungsbroschüre, zu präsentieren.
6.3 Corporate Design (CD)	Jeder Verein sollte am einzigartigen visuellen Zeichen ('Corporate Design') auf Briefpapier, Visitenkarten, Werbematerialien erkennbar sein. Ziel dieses visuellen Erscheinungsbildes ist es, Unverwechselbarkeit und Einmaligkeit auszustrahlen und damit Glaubwürdigkeit und Kompetenz zu unterstreichen.
6.4 Öffentlichkeitsarbeit	Jedes gemeinnützige Engagement von Vereinen ist grundsätzlich wert, in der Öffentlichkeit bekannt gemacht zu werden. Deshalb ist es eine Kernaufgabe jedes Vereinsvorstandes, sich mit den Zielen, Inhalten, Methoden und Instrumenten werbewirksamer Öffentlichkeitsarbeit vertraut zu machen. Das Ehrenamtsportal des DOSB und der Commerzbank hält zu diesem Thema umfangreiche Informationen bereit.
6.5 Werbemaßnahmen	Werbemaßnahmen Ihres Vereins sollen helfen, Menschen an den Verein zu binden bzw. neue Mitglieder zu gewinnen. Die Wahl der Werbemittel sollte aus der Werbebotschaft und aus der vorgesehenen Zielgruppe abgeleitet werden. Um treffsicher die richtigen Werbemaßnahmen planen zu können ist es vonnöten, dass sich ein Vereinsverantwortlicher intensiver mit dieser Fragestellung beschäftigt.

6.6 Marketing- instrumente	<p>Zu den klassischen Marketinginstrumenten gehören:</p> <ul style="list-style-type: none"> - <u>Marktforschung</u> - Welche Sportangebote werden im Wirkungsfeld unseres Vereins angenommen und welche nicht? - <u>Verkaufs-/Produkt- und Preispolitik</u> Können wir unsere bestehenden Angebote weiter optimieren und bestehen gute Chancen für eine Angebotserweiterung? Ziel unserer Preispolitik ist eine sozialverträgliche und flexible Preisgestaltung zum Wohle unseres Vereins. - <u>Vertrieb- und Absatzorganisation</u> Außergewöhnlich aber überlegenswert ist, ob ein Sportverein bestimmte Angebote nicht an den angestammten Orten macht, sondern z.B. im Foyer der örtlichen Sparkasse oder im Kaufhaus. - <u>Public Relation</u> ... meint die Bemühungen, ein gutes Ansehen des Vereins in der Öffentlichkeit zu schaffen und zu pflegen. - <u>Absatzwerbung</u> ... dient dazu, Abnehmer oder Käufer für unsere Produkte/Angebote zu begeistern. <p>Für viele Vereine ist es sicherlich wichtig, sich der unterschiedlichen Marketinginstrumente zu bedienen, um in Zukunft erfolgreicher zu arbeiten.</p>
6.7 Sponsoring	<p>Sponsoring basiert grundsätzlich auf einer leistungsgebundenen Vereinbarung zwischen dem Sportverein und dem Sponsoren zum Wohle beider Seiten. Häufig stellt sich weniger die Frage, wie Sponsoringpartner zu finden sind. An erster Stelle steht die Überprüfung, ob der Verein überhaupt Partner innerhalb von Sponsoring werden kann, also relevante Leistungen einbringen kann. Es wird empfohlen, eine große Klarheit in die eigenen Stärken und Schwächen zu bringen, und in der Selbstdarstellung gegenüber dem Sponsoringpartner ehrlich und offen sowie bescheiden und selbstbewusst aufzutreten.</p>
6.8 Kooperationen und Partnerschaften	<p>Oft lassen sich bestimmte Vereinsziele nur im Zusammenwirken mit Partnern erreichen (z.B. <i>gemeinsame Interessenvertretung für Sportanlagen in einer Kommune</i>). Gerade die Kooperation ist ein wesentlicher Bestandteil von gezielter Öffentlichkeitsarbeit und dient dazu, den positiven Ruf des Vereins im Zusammenwirken mit anderen anerkannten Institutionen zu festigen. Nicht selten zeitigt eine konstruktive Zusammenarbeit mit Partnern auch den Synergieeffekt, neue Mitglieder zu gewinnen.</p>
6.9 'Give Aways'	<p>Eine alte Volksweisheit sagt, dass kleine Geschenke die Freundschaft erhalten. In diesem Sinne sollte jeder Vorstand überlegen, welche kleinen Geschenke diesen Zweck für den eigenen Verein erfüllen können.</p>
6.10 Ehrenzeichen und Auszeichnungen	<p>Eine der wichtigsten Aufgaben eines Vereinsvorstandes ist, Mitglieder auszuzeichnen, die durch sportliche Erfolge oder durch soziales Engagement dazu beigetragen haben, zum Wohle des Vereins und des Gemeinwesens in besonderer Weise beizutragen. Wichtig ist, Formen von Dank und Anerkennung zu entwickeln, die von allen Beteiligten verstanden und nachvollziehbar sind. Besonders überlegenswert ist, nicht erst Menschen nach Jahrzehnten für freiwilliges Engagement zu danken, sondern auch Vorbildliches bei jungen Menschen besonders hervorzuheben.</p>
6.11 Spenden	<p>Wir wissen, dass in Deutschland die Bereitschaft sehr hoch ist, für gemeinnützige und nachvollziehbare Zwecke zu spenden. Wenn ein Sportverein um Spenden bittet, sollte dies möglichst durch persönliche Ansprache erfolgen und dem Spender motivierend klar gemacht werden, welchen Nutzen er oder sie aus dieser Spende ziehen kann. Bei einer intensiven Beschäftigung mit diesem Thema wird es Ihrem Verein sicherlich gelingen, einen Reigen kreativer Ideen für Spendenaktionen zu erarbeiten. Spendenakquisition im Verein ist eine bedeutsame Führungsaufgabe, die Teil identitätsbildender Öffentlichkeitsarbeit ist.</p>

2.5.5 Schriftliche Befragung der Kindertagesstätten /-gärten



Abb. 2 /15 – 2 /19: Altersübergreifende Bewegungserlebnisse für Kindertagesstätten (Modellanlage "Turnhaus", Bad Essen)

2.5.5.1 Vorbemerkung

Die Fragebögen (s. Kap. 5.2.4.3) wurden im Dezember 2011 allen **17** Kindertageseinrichtungen der Stadt Rinteln zugeschickt. Geplanter Rücklauf: 20. 01. 2012, Verlängerung: Mitte/-Ende 02. 2012. – Letzter Rücklauf von K-15 am 27. April 2012.

2.5.5.2 Kindertageseinrichtungen der Stadt Rinteln – Bestand 2012 (s. Abb. 2 /22)

- K-1** Kindertagesstätte **Deckbergen** / Am Kirchplatz
- K-2** Kindertagesstätte "Zum Gänseblümchen", **Engern** / Am Gänseanger
- K-3** Kindertagesstätte "MinniMax", **Exten** / Regetestraße

- K-4** Kinderspielkreis **Goldbeck** / Drei Linden
- K-5** Kindertagesstätte "Kunterbunt", **Hohenrode** / Kirchweg
- K-6** Kindergarten "Bärenstark", **Krankenhagen** / Am Brink
- K-7** Kindergarten "Klosterbande", **Möllenbeck** / Hildburgstraße
- K-8** Kindergarten "Comenius", **Rinteln** / Unter dem Hopfenberge
- K-9** Kinderschutzbund **Rinteln** e.V. / Klosterstraße
- K-10** Kindertagesstätte "Klabauternest", **Rinteln** / Breite Straße
- K-11** Kindertagesstätte Kreiskrankenhaus **Rinteln** / Sertürnerstraße
- K-12** Lebenshilfe **Rinteln** / Waldkaterallee
- K-13** Kindergarten "Nikolai", **Rinteln** / Brennerstraße
- K-14** Kindergarten "Oberlin", **Rinteln** / Saarweg
- K-15** Waldkindergarten **Rinteln** / Bartelsweg
- K-16** Krippe "Wichtelburg", **Rinteln** / Klosterstraße
- K-17** Kindertagesstätte **Steinbergen** / Lindenstraße



Abb. 2 /20: KiTa "Minnimax", Exten
(Fotos: J. Koch, 2012)



Abb. 2 /21: KiGa "Bärenstark",
Krankenhagen

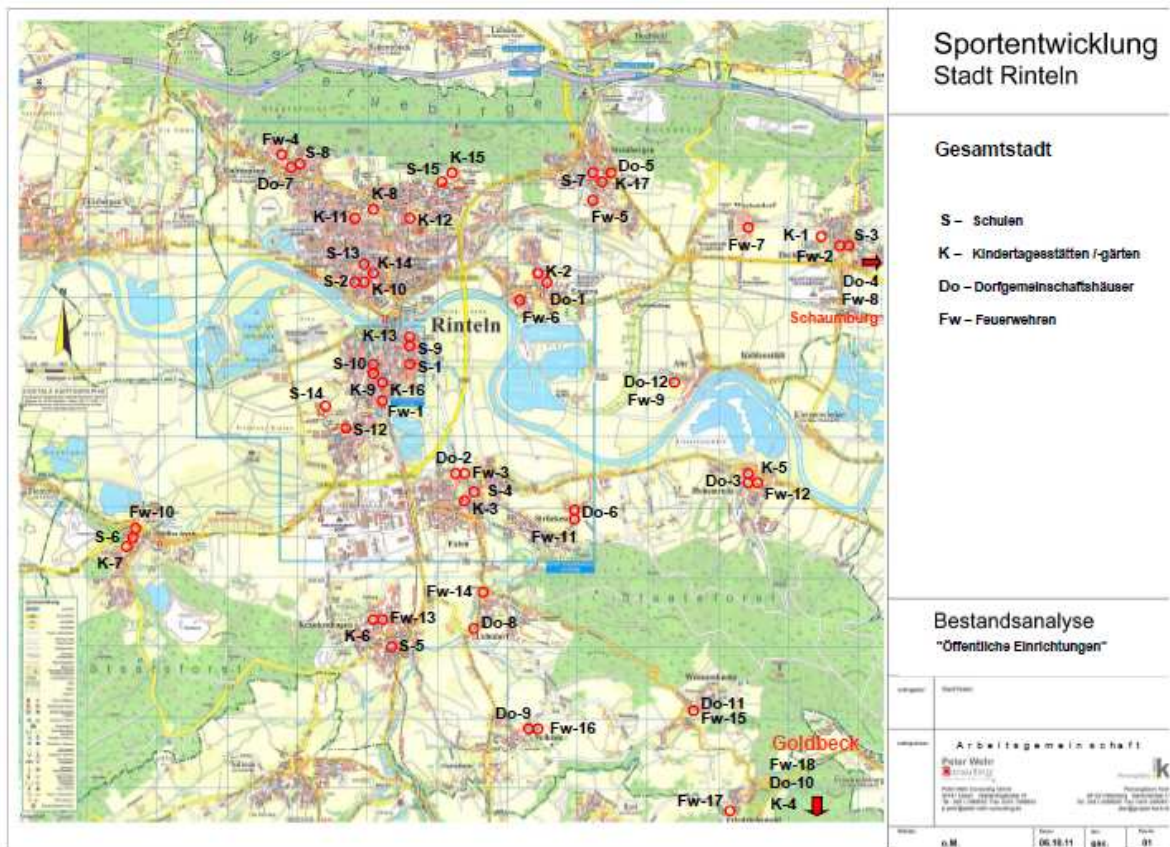


Abb. 2 /22: Standorte der Kindertagesstätten/-gärten (Bestandsplan "Öffentliche Einrichtungen")

2.5.5.3 Befragungsergebnisse (Tab. Ki/1 – Ki/17)

Die Einzelergebnisse der Befragung sind in den Tabellen Ki/1 bis Ki/17 (siehe nachstehendes Tabellenbeispiel) durch Auswertung der Fragekomplexe 02 bis 10 dargestellt (siehe Kap. 5.2.4.1).

Tabelle Ki/1: KiTa "Deckbergen"

KiTa/Ga: K-1		KiTa "Deckbergen" 43 Kinder – 2 Gruppen
Lfd. Nr.	Fragen	Einzelpositionen
1	Frage 02	02.1, 02.4, 2.7= "mit Musik i. Gruppen", 02.8, 02.10, 02.11, 02.13= "Wald-Seminar 'Natur und Walderlebnisse gefahrlos erleben', Seminar 'Musik und Bewegung' "

2	Frage 03	03.1, 03.5 – 03.8, 03.10, 03.11= "Hangelstangen"
3	Frage 04	04.5, 04.10 und 04.11= "verschiedene Fahrzeugarten"= "angewendet"
4	Frage 05	05.1= 3, 05.2= 1, 05.4, 05.12= "Tagesseminare/ Workshops", 05.14, 05.16= "eine dritte Kraft"
5	Frage 06	06.1, 06.2, 06.5, 06.6= "Wald / Wiesen", 06.8
6	Frage 07	-
7	Frage 08	-
8	Frage 09	-
9	Frage 10	-
10	Sonstiges	-

2.5.5.4 Auswertung der Befragung nach Schwerpunktthemen und ausgewählten Entwicklungsfaktoren (Tab. Ki/18 – Ki/24)

Die Fragebogenauswertung erfolgte in zwei Bewertungsschritten(vgl. **Kap. 5.2.4.2**):

- A** Einzelbewertungen nach Schwerpunktthemen(vgl. *Tab. Ki/18*)
- B** Zusammenfassende Darstellung der genannten Stärken, Schwächen und Entwicklungsvorschläge unter Berücksichtigung ausgewählter Entwicklungsfaktoren (vgl. *Tab. Ki/18*).

Bewertungsschritt A (s. a. *nachstehende Beispiel-Tabelle Ki/18*)

Einzelbewertungen mit Hilfe folgender Schwerpunktthemen:

- (1)** Angebote zur bewegungsorientierten Entwicklungsförderung der Kinder: (Code- Nr. 02.1 – 02.4, 3.1 – 03.10, 04.1 – 04.10).
- (2)** Besondere / modellartige Bewegungs-/Wahrnehmungsangebote: (Code- Nr. 02.13, 03.11, 04.11, 07, 10).
- (3)** Betreuungspersonal: *Ausbildung* (Code- Nr. 05.4 - 05.7 u. 05.11, 05.8 – 05.10), *Probleme* (Code- Nr. 05.13 – 05.16).
- (4)** Sporträume: *Art* (Code- Nr. 06.1 – 06.6 / a) eigene Räume, b) andere Räume), *Mängel* (Code- Nr. 06.7, 06.8), *Einzelprobleme* (Code- Nr. 06.11 – 06.17).

- (5) Finanzierung: (Code- Nr. 08.1 – 08.7)
- (6) Kooperationspartner: (Code- Nr. 09.1 – 09.13)
- (7) Entwicklungsvorschläge / Visionen (Code- Nr. 10)

Alle Tabellen Ki/18 bis Ki/24 siehe **Kap. 5.2.4.2 !**



Abb. 2 /23 und 2 /24: Kindertagesstätte "Minnimax", Exten (Fotos: J. Koch, 2012)



Abb. 2 /25 und 2 /26: Kinderspielkreis Goldbeck (Fotos: J. Koch, 2012)

Tabelle Ki/18

KiTa - Einrichtung		(1) Angebote zur bewegungsorientierten Entwicklungsförderung der Kinder:(Code- Nr. 02.1 – 02.4, 03.1 – 03.10, 04.1 – 04.10).	Anm.
1	"Deckbergen"	02.1, 02.4, 02.13= "Seminar Musik und Bewegung", 03.1, 03.5 – 03.8, 03.10, 04.5, 04.10 und 04.11= "verschiedene Fahrzeugarten", "angewendet"	BeBa ¹⁾
2	"Zum Gänseblü."	02.1 – 02.4, 03.1, 03.3 – 03.10, 03.11= "Trampolin Springen, Klettern a. d. Matschberg und auf Bäumen", 04.3= "teilweise angewendet", 04.4, 04.6	BeBa ¹⁾
3	"Minnimax"	02.1 – 02.4, (02.13= "Bewegungsbaustelle"), 03.1 – 03.10, 04.1, 04.3, 04.4 – 04.6 und 04.10= "angewendet"	BeBa ¹⁾
4	"Goldbeck"	02.1, 02.3 – 02.5, 02.8, 02.10 – 02.12, 02.13= "Fahrzeuge im Bewegungsraum und Außengelände", 03.1 – 03.10	
5	"Kunterbunt"	02.1 – 02.4, 03.1 – 03.10, 04.1, 04.4, 04.10= "Teile angewendet", (04.11= "Sternstunden im Kinderturnen - <i>Sybille Bierögel / Antje Hemming</i>)"	
6	"Bärenstark"	02.1, 02.4, 03.1, 03.3 - 03.5, 03.8 und 03.10= Freigelände, 04.4, 04.5	
7	"Klosterbande"	02.3, 02.4, 03.1 - 03.3, 03.5 – 03.10, (03.11= "Bewegungsbaustelle in der Gruppe; Baustelle für "Loquito" i. d. Turnhalle vorhanden"), 04.4 und 04.5= "angewendet"	BeBa ¹⁾
8	"Comenius"	02.1 – 02.4, 03.1, 03.2, 03.5 - 03.7, 03.6, 03.8 – 03.10	
9	"Ki.-schutzbund"	02.1 – 02.3, 03.1, 03.3, 03.5 - 03.7= "i. Verb. m. Therapeutischem Reiten", 03.10	
10	"Klabauternest"	02.4, 03.1, 03.1, 03.2, 0 4.1, 04.4	
11	"Kreiskrank.haus"	02.1, 02.4, 03.1 - 03.3 (<i>Selbstbau eingeschränkt!</i>), 03.8 – 03.10, (03.11= "echte Sinneserfahrungen im KiTa –Alltag, drinnen und draußen"), 0 4.1, 04.4	
12	"Lebenshilfe e.V"	02.1, 02.3, 02.4, 03.1, 03.9, 03.10, 04.8	
13	"Nikolai"	02.4, 03.5, 03.6, 03.8, 03.10, (04.11= "Wir benutzen eine 'Bewegungsbaustelle' mit vielfältig unterschiedlichen Materialien")	BeBa ¹⁾
14	"Oberlin"	02.1, 02.3, 02.4, 02.11, 02.12, 03.1, 03.10	
15	"Waldki. Rinteln"	Anm.: Konnte bis zum 23.03. 2012 nicht ausgewertet werden.	
16	"Wichtelburg"	02.1, 02.4, 03.1, 03.4= "oder ähnliche Rollfahrzeuge", 03.8 - 03.10	
17	"Steinbergen"	02.1 – 02.4, 03.2, 03.3, 03.5 – 03.10, 04.1= "angewendet", 04.4, 04.5, 04.6 und 04.10= "angewendet"	

BeBa¹⁾ = "Bewegungsbaustelle" n. K. Miedzinski

Bewertungsschritt B (s. a. Tab. Ki/25)

Zusammenfassende Darstellung der genannten Stärken, Schwächen und Entwicklungsvorschläge unter Berücksichtigung ausgewählter Entwicklungsfaktoren. Dabei konnten alle **17** angeschriebenen Kindertagesstätten/ -gärten ausgewertet werden.

B.1 Bewegungsorientierte Angebote

Erwartungsgemäß bestätigt die Befragung der Kindertageseinrichtungen, dass den Kindern im Vorschulbereich in der Stadt Rinteln bereits vielfältig 'bewegende' Spiel- und Erfahrungsmöglichkeiten angeboten werden:

- In **8** KiTa's ca. 49% bis 69%, in **9** KiTa's ca. 26% bis 46% der im Fragebogen aufgelisteten Einzelangebote (*Fragen 02, 03 und 04*).
- **7** KiTa's beabsichtigen, ihr bewegungsspezifisches Spiel- und Lernspektrum deutlich zu erweitern.

B.2 Einsatz der "Bewegungsbaustelle"

6 KiTa's bieten Bewegungs-/ Erfahrungsaktivitäten des Modellkonzepts "Bewegungsbaustelle" n. K. Miedzinski / Gebr. Hagedorn an, **1** KiTa plant die Verwendung dieses Konzepts.

B.3 Bewegungsräume

11 KiTa's sehen Angebotsprobleme /-lücken im zur Verfügung stehenden Bewegungsraumangebot; **5** davon bewerten die Raumqualität nur mit "ausreichend" bzw. "mangelhaft" und **4** schlagen Verbesserungsmaßnahmen vor, davon **1** KiTa den Neubau eines Bewegungsraums.

B.4 Personalsituation

Aussagen zur Personalstruktur werden - mit Ausnahme von **4** KiTa's hinsichtlich vorhandener Probleme, **3** KiTa's hinsichtlich vorh. Stärken und **3** KiTa's mit Entwicklungsvorschlägen - **nicht** gegeben.

B.5/6 Kooperation mit Sportvereinen / Schulen






Das Thema "Kooperation mit Sportvereinen bzw. Schulen" wird - mit Ausnahme von **3** KiTa's im Bereich "Ideen / Visionen" und **1** KiTa im Bereich "Probleme" *nicht* angesprochen.

B.7 Informationsstand

Die aufgelisteten, inzwischen bundesweit bekannten Bewegungs(raum)-konzepte sind bei der Mehrzahl der KiTa's nur bis zu 30% bekannt, bei **6** davon scheint keines der Konzepte bekannt zu sein. Bei **2** KiTa's werden immerhin ca. 50% bzw. 60% als 'bekannt' angegeben.

Tabelle Ki/25

Lfd. NR.	KiTa / KiGa (Kinder)	Stärken / Modelle (Angebotsqualitäten)							Schwächen / Probleme (Angebots-/ Informationslücken)							Ideen / Visionen (Entwicklungsvorschläge)							Anmerkungen	
		B.1	B.2	B.3	B.4	B.5	B.6	B.7	B.1	B.2	B.3	B.4	B.5	B.6	B.7	B.1	B.2	B.3	B.4	B.5	B.6	B.7		
		1	"Deckbergen" (43)	17 ¹⁾ 49%		-	-	-	-	-	51%	-	<u>4</u>	P	-	-	-	04 ²⁾ : 20%	-	-	-	-		-
2	"Zum Gänseblüm." (50,5)	24 ¹⁾ 69%		<u>3</u>	P	K	K	-	31%	-	-	P	-	-	04 ²⁾ : 30%	-	-		-	-		-	Kooperation m. Sportverein, KiTa's, DGH u. Bauhof Rinteln	
3	"Minnimax" (112)	23 ¹⁾ 66%		<u>3</u>		K		04 ²⁾ : 60%	34%	-	3 FZ				-	-	-	-		-	-	Kooperation m. Sportvereinen		
4	"Goldbeck" (15)	19 ¹⁾ 54%		<u>1/2</u>					46%		-				04 ²⁾ : 0%	-	-	-	-	-	-	-		
5	"Kunterbunt" (18)	20 ¹⁾ 57%		<u>1/2</u>					43%		-				04 ²⁾ : 30%	-	-			-	-	-		
6	"Bärenstark" (50)	9 ¹⁾ 26%							74%		<u>5</u> + 1 FZ				04 ²⁾ : 20%	-		-		-	-	-		
7	"Klosterbande" (37)	18 ¹⁾ 51%		<u>3</u>					49%	-	1 FZ				04 ²⁾ : 20%	-			-	-	-	-	Bewegungsbaustelle !!	
8	"Comenius" (100)	16 ¹⁾ 46%		<u>1/2</u>					54%		-	P			04 ²⁾ : 0%	-	-	-	-	-	-	-	Ideen vorhanden!!	
9	"Kinderschutzbu." (18)	13 ¹⁾ 37%		<u>1/2</u>					63%		1 FZ				04 ²⁾ : 0%	-	-	-	-	-	-	-		
10	"Klabauternest" (43)	12 ¹⁾ 34%		<u>1/2</u>					66%		-				04 ²⁾ : 20%		-	-	-	-	-	-	Garten d. Sinne n. H. Kükelhaus	

Lfd. NR.	KiTa / KiGa (Kinder)	Stärken / Modelle (Angebotsqualitäten)							Schwächen / Probleme (Angebots-/ Informationslücken)							Ideen / Visionen (Entwicklungsvorschläge)							Anmerkungen	
		B.1	B.2	B.3	B.4	B.5	B.6	B.7	B.1	B.2	B.3	B.4	B.5	B.6	B.7	B.1	B.2	B.3	B.4	B.5	B.6	B.7		
11	"Kreiskrank." (82)	15 ¹⁾ 43%							57%		<u>4</u>					04 ²⁾ : 20%	-	-	-	-	-	-	-	
12	"Lebenshilfe.."(48)	10 ¹⁾ 29%							71%		-					04 ²⁾ : 0%	-	-	-	-	-	-	-	
13	"Nikolai" (93)	11 ¹⁾ 31%		<u>3</u>					69%	-	1 FZ					04 ²⁾ : 10%	-	-	-		-	-	-	
14	"Oberlin" (31)	7 ¹⁾ 20%	-	-	<i>P</i>	-	-	-	80%	-	<u>4</u>	-	<i>K</i>	-		04 ²⁾ : 0%	-	-	-	-	-	-	-	Kooperation m. d. Schule
15	"Wald-KiGa Ri." (15)	19 ¹⁾ 54%		<u>1</u>	<i>P</i>	-	-	-	46%	-	1 FZ	<i>P</i>	-	-		04 ²⁾ : 30%	-	-	-	-	-	-	-	
16	"Wichtelburg" (60)	10 ¹⁾ 29%		<u>1/2</u>					71%	-						04 ²⁾ : 0%	-	-	-	-	-	-	-	
17	"Steinbergen" (44, 14)	23 ¹⁾ 66%						04 ²⁾ : 50%	34%		<u>5</u> + <u>1</u> FZ						-	-		-		-	-	Neuer Bewe- gungsraum!!
Summe / Mittelwert von lfd. Nr. 1 bis 17																								

¹⁾ 100 % = 35 Einzelangebote ²⁾ 100 % = 10 Einzelinformationen von Frage 04

2.5.5.5 Sport-/ bewegungsbezogene Empfehlungen zur Entwicklung der Kindertagesstätten/-gärten

Aus den Befragungsergebnissen sind Ziele und Planungsempfehlungen abgeleitet worden, die in Ergänzung zu den Angebotskonzepten der Schulen, Vereine und kommerziellen Sportanbietern wesentliche Impulse für die Sportentwicklung in der Stadt Rinteln setzen können. Sie lassen sich wie folgt zusammenfassen:

Strategisches Leitziel:

Verstärkung und Ausweitung der sport-/ bewegungsbetonten Spiel-, Erlebnis- und Lernmöglichkeiten für Kinder im Zwischenfeld von Elternhaus, Schule und Verein.

Operative Ziele:

- ▶ Ausweitung der traditionellen Aufgabenfelder "Kommunale Sportentwicklungsplanung" und "Sportstättenbau" auf die schul- und vereinsexterne Erfahrungswelt der Kinder im Familienalltag und in den Kindertageseinrichtungen.
- ▶ Bildung eines kooperativen Netzwerks aller Träger öffentlicher Kindertageseinrichtungen mit dem Ziel, durch Erhöhung der Vielfalt an Bewegungsangeboten die ganzheitliche Persönlichkeitsentwicklung der Kinder zu fördern.
- ▶ Anwendung des synergetischen Entwicklungsmodells "Bewegung - Denken – Lernen"¹⁾.

Exkurs: Der enge Zusammenhang von Bewegungs- und Lernprozessen ist durch die Ergebnisse der Hirnforschung weitgehend belegt. Nach M. Korte¹⁾ haben sich die Bewegungsanlässe massiv verringert. Vor allem das Bewegungsvermögen der Kinder und Jugendlichen bleibt weit hinter dem von vor dreißig Jahren zurück. Etwa ein Drittel aller Sechsjährigen kommt bereits mit Haltungsschäden in die Schulen. Bewegung ist nach Korte aber nicht nur wichtig für die Durchblutung des Körpers, sondern damit auch für den Stoffwechsel im Gehirn. Bewegung fördert das Wohlbefinden, erhöht die Motivation, steigert die Aufmerksamkeit und das Selbstvertrauen und trägt dazu bei, Angstzustände abzubauen und Antriebsschwierigkeiten zu überwinden. Bewegungsmangel hat dem gegenüber negative Folgen u. a. für eine dauerhafte Konzentrationsfähigkeit. Deshalb kommt neben den Lerninteressen den Bewegungsbedürfnissen der Kinder eine immer größere Bedeutung zu.

1) **Korte, Martin:** Das bewegte Hirn. Anmerkungen der Hirnforschung zu Bewegung, Denken und Lernen. Vortrag im Rahmen der GEW -Fachtagung "Sport macht schlau, Kunst macht klug...!" am 20.09.2007 in der Akademie des Sports, Hannover

- ▶ Verwendung von Räumen und Geräte-/ Ausstattungssystemen, die eine zielgenauere, an den elementaren Bewegungs-/ Entwicklungsbedürfnissen der 3 – 6 jährigen Kinder angepasste Vorbereitung auf den Schul- und Vereinssport ermöglichen.
- ▶ Verstärkung des unverfälschten Naturbezugs im Bewegungs-, Spiel- und Lernangebot der Kindertagesstätten (vgl. A. Weber, 2012).

Empfehlenswerte Entwicklungsinitiativen

- Überprüfung und Fortschreibung bisher vorliegender "Musterraumprogramme" für Kindertagesstätten/-gärten, Handreichungen oder Förderrichtlinien der Trägerinstitutionen unter besonderer Berücksichtigung der veränderten bewegungsspezifischen räumlichen und pädagogischen Anforderungen.
- Vertiefende Weiterführung der bisherigen Entwicklungsinitiativen des Landkreises Schaumburg im Bereich "Kindertagesstätten/-gärten, um die Nachhaltigkeit der bisher erarbeiteten Konzeptideen sowie eine zügige Vorbereitung weiterer bzw. erster Realisierungsprojekte abzusichern.
- Einleitung von Bedarfs- und Bestandsanalysen in ausgewählten Kommunen und Kindertagesstätten mit Hilfe eines "Bewegungsraum-Checks" (vgl. u. a. Hagedorn, P. /Koch, J. (2009): *Turnhäuser – Raummodelle für bewegte und bewegende Entwicklungsprozesse*. In: *motorik* 4, 32. Jg., Hofmann-Verlag)
- Durchführung von interdisziplinären und wissenschaftlich begleiteten Modellplanungen zur Schaffung von "Best Practice - Beispielen im Landkreis Schaumburg.

Themenbezogene Einzelmaßnahmen

- Realisierung nachhaltig wirksamer Optimierungsmaßnahmen für die Bewegungsräume innerhalb und im unmittelbaren Nahbereich der Kindertagesstätten (u. U. in Einzelschritten).
- Intensive aktive Beteiligung der Kinder, Erzieher/-innen, Eltern und Großeltern bei der Entwicklung der exemplarischen Bewegungsraumprogramme sowie im Realisierungsprozess der Um-/ Neubaumaßnahmen in den ausgewählten Kindertagesstätten.
- Einzelberatungen von Kindertagesstätten zu den Möglichkeiten einer engen Kooperation mit Schulen, Vereinen und anderen bewegungsinteressierten Institutionen.

- Fortsetzung der erfolgreichen Weiterbildungs-/Qualifizierungsmaßnahmen und Beratungsangebote des Landkreises Schaumburg (*Jugendamt, U. Bütke*). Möglicher Schwerpunktbereich: Ausweitung der Bewegungs-/ Erfahrungsmöglichkeiten im Sinne der Modellkonzepte der "Bewegungsbaustellen" nach K. Miedzinski / Gebr. Hagedorn und "Turnhäuser" nach P. Hagedorn / J. Koch auf alle Kindertagesstätten der Stadt Rinteln (vgl. **Kap. 4.2.4.2**).

Detailinformationen siehe Kap. 5.2.4 :

5.2.4.1 Auswertungstabellen 1 – 17 (*Fragen 02 – 10*)

5.2.4.2 Auswertungstabellen 18 – 24 (*Fragen 02 – 10*)

5.2.4.3 Fragebogen "Kindertagesstätten/-gärten"



Abb. 2 /27 und 2 /28: Ausflug in die öffentlichen Bewegungsräume der Stadt....
(*Marktplatz Rinteln; Fotos: J. Koch, Juli 2012*)

3 Leitbild- und Konzepterarbeitung

3.1 Sportentwicklungsleitbild der Stadt Rinteln	90
3.1.1 Zielsetzung und Funktion des Leitbilds.....	91
3.1.2 Leitbild-Workshops	94
3.1.3 Abgestimmter Leitbildentwurf	102

3.1 Sportentwicklungsleitbild der Stadt Rinteln

3.1.1 Zielsetzung und Funktion des Leitbilds

Der systemische Entwicklungsansatz dieser Vertiefungsstudie erforderte eine Arbeitsmethode, bei der jedes Sport-, Spiel- und Bewegungsangebot in Abhängigkeit zu seinem räumlichen und sozialen Umfeld untersucht werden konnte. Damit es gelang, zielführend sowohl auf die Gesamtstadt bezogene Entwicklungsempfehlungen zu erarbeiten als auch ergänzende ortsteil- und standort-/ sportanlagen-spezifische Detailuntersuchungen durchzuführen, bedurfte es einer vorhergehenden, teilweise parallel geschaltete Leitbilddefinition mit rahmensetzenden Entwicklungsvorgaben.

Für die Erarbeitung eines, von allen am Entwicklungsprozess aktiv Beteiligten akzeptierten Leitbildes für die Sportentwicklung der Stadt wurden fünf Arbeitssitzungen durchgeführt, die im Folgenden stichwortartig dargestellt sind.

Erste Arbeitssitzung

Ziel	Erläuterung des Sportentwicklungsprozesses in seinen Phasen und Einzelbestandteilen. Begründung des Verfahrensschrittes <i>Leitbildentwicklung</i> und Einordnung in die Gesamtuntersuchung.
Methodisches Vorgehen und Arbeitsweise	<ul style="list-style-type: none"> - Impulsvortrag (<i>Plenum</i>). - Stimmungsbild Erstellen zum Bereich Stadt- und Sportentwicklung (<i>Wandtafel mit Fragestellungen und Punkteverteilung durch alle Teilnehmer/innen im Plenum</i>). - "Koffer packen"- Was lassen wir hier? – Was nehmen wir mit? <i>(Kartenabfrage)</i>. - Rubrizieren (<i>gemeinsames thematisches Ordnen der Karten</i>). - Beteiligung der Akteure durch Erarbeitung von wichtigen Fragestellungen und Anliegen (<i>Erstellung einer schriftlichen Vorlage</i>).
Vereinbarungen	<ul style="list-style-type: none"> - Festlegung eines neuen Sitzungstermins. - Bereitschaft zur kontinuierlichen Zusammenarbeit. - Benennung von Bearbeitern/-innen für kurze thematische "Expertisen".

Zweite Arbeitssitzung

Ziel	Vertiefung der inhaltlichen Fragestellungen und der Bedeutung eines Leitbildes für den Sport.
Methodisches Vorgehen und Arbeitsweise	<ul style="list-style-type: none"> - Vorstellung der "Expertisen" und inhaltliche Auseinandersetzung. Herausarbeiten von Kernaussagen, die in ein Leitbild aufgenommen werden können (<i>Plenum; je nach Größe der Teilnehmerzahl werden Arbeitsgruppen eingerichtet</i>). - Vorstellung möglicher Gliederungspunkte der Leitbild-Darstellung (<i>Präsentation</i>).
Vereinbarungen	<ul style="list-style-type: none"> - Festlegung eines neuen Sitzungstermins. - Bereitschaft zur weiteren Zusammenarbeit.

Dritte Arbeitssitzung

Ziel	Fortsetzung der inhaltlichen Vertiefung und Herausarbeitung der Gliederungspunkte des Leitbildes.
Methodisches Vorgehen und Arbeitsweise	<ul style="list-style-type: none"> - Vertiefende Diskussion der "Expertisen" mit inhaltlicher Auseinandersetzung und Ableitung weiterer Kernaussagen, die für das Leitbild von Bedeutung sind (<i>Plenum; je nach Größe der Teilnehmerzahl werden Arbeitsgruppen eingerichtet</i>). - Vorstellung einer möglichen Gesamtgliederung des Leitbildes. Vereinbarung der Fachbegriffe und des Sprachstils.
Vereinbarungen	<ul style="list-style-type: none"> - Festlegung, wie ein erster Entwurf des Leitbildes erarbeitet werden soll (<i>in Arbeitsgruppen oder durch die Moderatoren</i>). - Festlegung des nächsten Sitzungstermins.

Vierte Arbeitssitzung

Ziel	Vorstellung eines ersten Leitbildentwurfs und Klärung des Verfahrens zur Integration in den Gesamtprozess der Vertiefungsstudie (<i>bis zur Präsentation im Stadt / Gemeinderat / Fachausschuss</i>).
Methodisches Vorgehen und Arbeitsweise	<ul style="list-style-type: none"> - Textarbeit (<i>Vorlesen der Textbausteine - je nach Teilnehmerzahl im Plenum oder in Kleingruppen</i>). - Bearbeitung von Einwänden und Verbesserungsvorschlägen. - Klärung der weiteren Einbringungs- / Beteiligungsmöglichkeiten bis zur endgültigen Einarbeitung in die weiteren Entwicklungsschritte der Gesamtuntersuchung (<i>evtl. Vorstellung im Stadtrat bzw. in den politischen Fraktionen und der Sport selbstverwaltung</i>).
Vereinbarungen	<ul style="list-style-type: none"> - Aufnahme aller Veränderungsvorschläge in den Textentwurf des Leitbilds. - Festlegung einer Koordinierungsstelle für die Fertigstellung. - Festlegung eines Termins zur gemeinsamen Endredaktion des Textentwurfs.

Fünfte Arbeitssitzung

Ziel	Fertigstellung des konsensfähigen Leitbilds.
Methodisches Vorgehen und Arbeitsweise	<ul style="list-style-type: none"> - Textarbeit. - Gemeinsame abschließende Diskussion der Schwerpunkte der Leitbildaussagen.
Vereinbarungen	<ul style="list-style-type: none"> - Art und Weise der Integration in den weiteren Untersuchungsprozess der Vertiefungsstudie und einer eventuellen Präsentation im Stadtrat bzw. in den zuständigen Fachausschüssen. - Ausblick und Angebot weiterführender Beteiligungsmöglichkeiten in anderen Untersuchungsphasen.

3.1.2 Ablauf und Ergebnisse der Leitbild-Workshops

1. Leitbild-Workshop am **11. 10. 2011**, 17.00 – 19.30 Uhr im Brückentorsaal Rinteln (Moderation: P. Wehr, J. Koch)

Ziel des Workshops:

Auftaktveranstaltung für die Erarbeitung eines zukunftsfähigen, von den wesentlichen sportinteressierten Bevölkerungsgruppen akzeptierten Leitbilds zur Sportentwicklung der Stadt Rinteln. Beginn mit der öffentlichen, fach- und interessenübergreifenden Entwicklungsdiskussion über eine schrittweise Verbesserung der bestehenden Sportmöglichkeiten und Raumangebote institutioneller und privat organisierte Nutzergruppen.

Ablauf der Veranstaltung:

- TOP 1: Begrüßung, Ziele der Stadt Rinteln (J. Schröder).
- TOP 2: Methodische Einführung in die Entwicklungsphase "Leitbild" (P. Wehr, J. Koch).
- TOP 3: Stimmungsbild der Teilnehmer/-innen in der Stadt Rinteln.
- TOP 4: "Kofferpacken" für die Reise in die Zukunft des Sports der Stadt Rinteln.
- TOP 5: Zusammenfassende Diskussion der Arbeitsergebnisse.
- TOP 6: Vereinbarung der weiteren Entwicklungsschritte.



Abb. 3 /1: Rubrizieren der Teilnehmeräußerungen

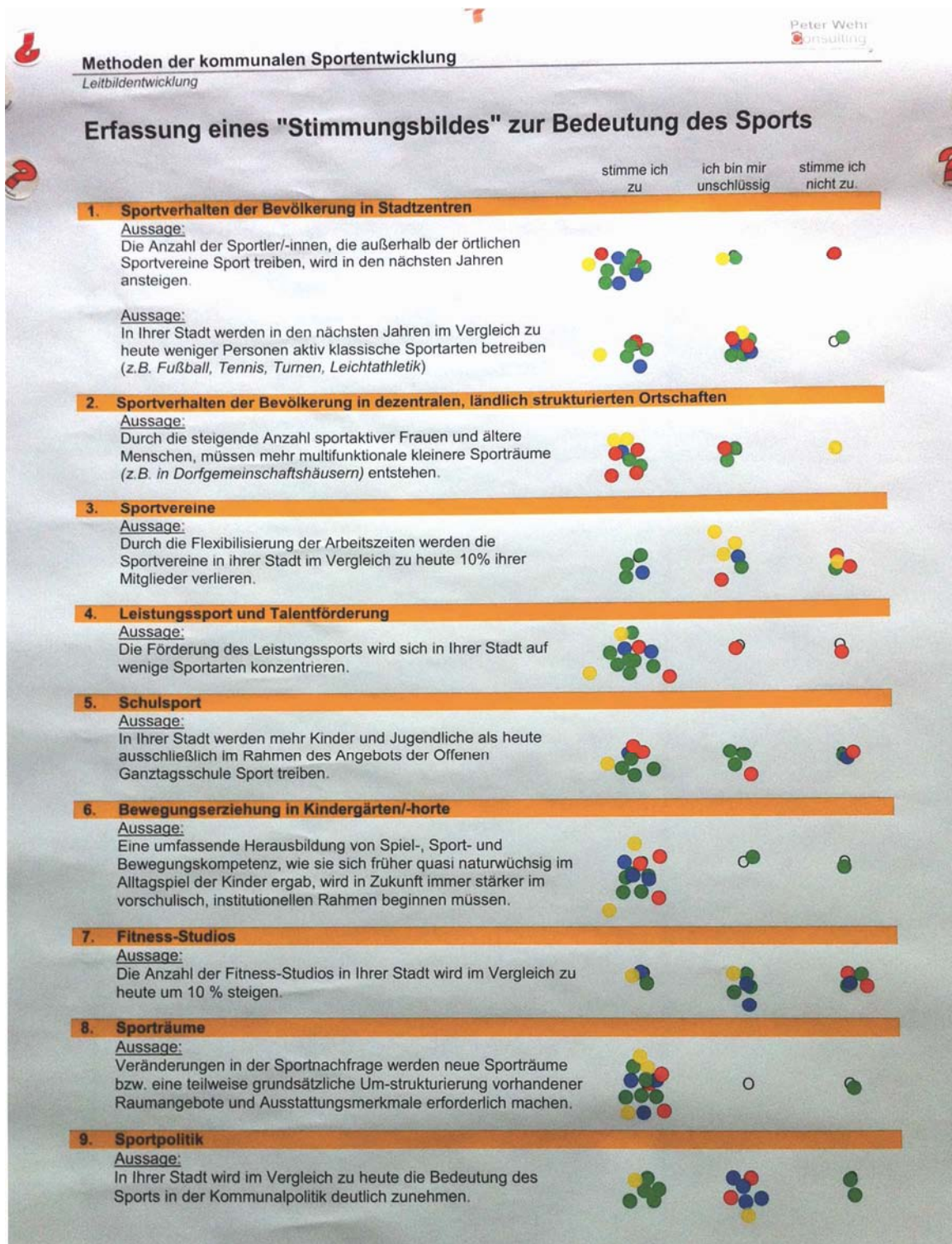


Abb. 3 /2: Erarbeitung eines Stimmungsbildes zur Bedeutung des Sports in Rinteln

2. Leitbild-Workshop am **29. 11. 2011**, 17.00 – 20.30 Uhr im Brückentorsaal Rinteln (Moderation: P. Wehr, J. Koch)

Ziel des Workshops:

Weiterführung der Leitbilddiskussion vom ersten Workshop am 11. Oktober 2011 durch themenbezogene Vertiefung in wechselnden Arbeitskreisen. Schwerpunktsetzung auch auf dieser Veranstaltung war zunächst die Entwicklung des Sports aus Vereinssicht.

Ablauf der Veranstaltung:

- TOP 1: Begrüßung und Einführung
- TOP 2: Diskussion in Arbeitskreisen und Zusammenfassung der Ergebnisse
- TOP 3: Termine, weitere Vereinbarungen

TOP 2 Diskussion in Arbeitskreisen und Zusammenfassung der Ergebnisse

Arbeitskreis **1**

Stadtplanung, Ortsteilentwicklung und Sport **Bezug: Rubrik Lebensqualität**

Welche Bedeutung haben die Sportvereine für eine positive Stadt-, und Ortsteilentwicklung?



Moderation: Jürgen Koch

1 Leitfragen der Moderation:

- Wann, wie und warum wurden die Belange des Sports in der kommunalen Entwicklungs- und Bauleitplanung aus Vereinssicht vernachlässigt bzw. nicht beachtet?
- Gibt es positive Beispiele für eine Kooperation zwischen Sportverein und Stadtverwaltung, Kommunalpolitik und Landkreis?

- Welche Vorteile hätte in Zukunft eine stärkere Einbindung der Sportvereine in die Arbeits- und Entscheidungsprozesse der kommunalen Stadt-/ Ortsteilentwicklungsplanung für die räumlich-infrastrukturellen und betriebsorganisatorischen Entwicklungsmaßnahmen der Vereine?
- Sind die Sportvereine bereit und in der Lage, evtl. an der Erarbeitung eines "Fachplans Sport" im Rahmen der Flächennutzungsplanung der Stadt mitzuwirken?
- Existieren zur Zeit realistische Entwicklungskonzepte oder / und bereits laufende Realisierungsprojekte von Sportvereinen?

2 Ergebnisse der Diskussion:

Verstärkung der Einwirkungsmöglichkeiten von Sportvereinen in die kommunale Entwicklungs- und Bauleitplanung u. a. in folgenden Handlungsfeldern:

- 1- Verflechtung der städtischen Sportentwicklung mit dem regionalen Umfeld.
- 2- 'Sport – Bewegung – Gesundheit' als ein zukunftsfähiges Bedarfsfeld kommunaler und regionaler Tourismusentwicklung.
- 3- Umwelt- und sozialverträgliche Verbesserung des Straßen- und Wegenetzes und des Öffentlichen Nahverkehrs.
- 4- Nachhaltige Flächensicherung für die Erhaltung, Erweiterung und den Neubau von bedarfsgerechter Sportinfrastruktur (*politisch und baurechtlich*).
- 5- Erhaltung bzw. Unterstützung (*noch*) bestehender Einrichtungen der allgemeinen Daseinsvorsorge in den dezentralen, ländlich strukturierten Stadtgebieten.
- 6- Sicherung bzw. Neuentwicklung von Arbeitsplätzen in sportnahen Bedarfsfeldern mit möglichst existenzabsichernder Langzeitperspektive.
- 7- Der "Masterplan Sportentwicklung" als offizieller Fachplan des Flächennutzungsplans der Stadt Rinteln.

Arbeitskreis 2

Respekt und Toleranz im Sport *Bezug: Werte*

Welche zusätzlichen Akzente sollte der Vereinssport setzen, damit eine hohes Maß an Toleranz und Kooperationsbereitschaft erreicht wird?

Moderation: Peter Wehr

Die Arbeitskreis-Teilnehmer /-innen wurden gebeten, zu folgender Frage Stellung zu beziehen: *Welche zusätzlichen Akzente sollte der Vereinssport setzen, damit ein hohes Maß an Toleranz und Kooperationsbereitschaft erreicht wird?*

Ergebnisse der Diskussion:

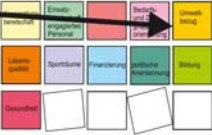
- 1- Vermittlung von Werten
- 2- "Erziehungsfragen"
- 3- Leistungsgedanke versus Haltungsfragen
- 4- "Sich am Riemen reißen"
- 5- Haltung + Verhaltensregeln
- 6- Ort für soziales Lernen
- 7- Wertekodex
- 8- "Wir stoßen an Grenzen"
- 9- Klarheit der Wertevermittlung

Arbeitskreis 3

Sport und Umwelt

Bezug: Umweltbezug

In welchem Maße kann und muss der Vereinsport seine Bemühungen steigern, um einen besseren Umweltschutz bzw. eine bessere Klimabilanz zu erreichen?



Moderation: Jürgen Koch

1 Leitfragen der Moderation

- Welche Ursachen haben dazu geführt, dass zentrale ökologische Ziele beim Bau und Betrieb der Sportanlagen nicht erreicht wurden? - Lag es am mangelhaften Umweltbewusstsein – an unlösbaren Finanzierungsproblemen oder/und am fehlenden technischen Know-how und Wartungspersonal?
- Bei welchen Projekten konnten Sportvereine umwelt- / ressourcenschonende Sanierungs-, Umbau- oder Neubaumaßnahmen erfolgreich durchführen?
Welche Förderprogramme haben die Maßnahmen unterstützt?
- Welche gesamtökologisch wirksamen Strukturverbesserungen könnten Sportvereine trotz ihrer sehr eingeschränkten Finanzierungsmöglichkeiten und u. U. anders festgelegten Entwicklungsprioritäten zeitnah realisieren?
Wie wird in diesem Zusammenhang die Effektivität einer intensiveren Kooperation mit der Stadt und dem Landkreis eingeschätzt?
- Gibt es in Rinteln oder im regionalen Umfeld bereits ökologisch modellhafte Entwicklungsinitiativen von Sportvereinen? Was wäre von diesen Projekterfahrungen auf andere Vereinsprojekte übertragbar?
Welche öffentlichen Fördermöglichkeiten sind bekannt? Welche konnten bisher für eigene Projektplanungen genutzt werden?

2 Ergebnisse der Diskussion:

- 1- Sportentwicklung in Natur und Landschaft (*Standortbezogene Integration und Abgrenzung*)
- 2- Sportentwicklung in zentralen und dezentralen Siedlungsbereichen (*Einbindung in die Stadt-/ Ortskerne: Wechselbeziehungen zwischen den Stadt-/ Ortsteilen und Wohnquartieren*)


- 3- Sport und Mobilität (*Individualverkehr, Öffentlicher Nah- und Fernverkehr*)
- 4- Sportanlagen (*Bau, Betrieb, Nutzung*)
- 5- Sportartikel /-geräte (*Sportbezogene Verbrauchsgüter, Bekleidung und Geräteausstattung*).
- 6- Bildungsmaßnahmen (*Leitbild -/Zieldefinition und Durchführung von Seminaren, Informationsveranstaltungen, Ausstellungen*)
- 7- Die "Umweltinitiative Rintelner Sportvereine" als begleitendes Kooperationsmodell der behördlichen Fachplanungen.

Arbeitskreis 4

Leistungsbereitschaft

Bezug: **Einsatzbereitschaft**

Was sind die wichtigsten Faktoren, um Menschen sowohl sportlich als auch sozial für ein Engagement im Sportverein zu begeistern?



Einsatzbereitschaft	Einsatzbereitschaft, engagierte Partnerschaft	Hilfe	Beruf- und Zielgruppenorientierung	Umweltbewusst
Leistungsstärke	Sportklima	Finanzierung	soziale Kompetenz	Bilanz
Sachverstand				

Moderation: Peter Wehr

Die Arbeitskreis-Teilnehmer /-innen wurden gebeten, zu folgender Frage Stellung zu beziehen: *Was sind die wichtigsten Faktoren, um Menschen sowohl sportlich als auch sozial für ein Engagement im Sportverein zu begeistern?*

Ergebnisse der Diskussion:

- 1- Motivieren, einen Schritt weiter zu tun
- 2- Leistungsgrenze
- 3- Erfolgserlebnis zu gewinnen
- 4- Motivation
- 5- Qualität
- 6- Lernbereitschaft
- 7- Führung und Verlässlichkeit

- 8- Ziele definieren
- 9- Anerkennungsformen
- 10- Mehrwert vermitteln
- 11- "Sie verstehen etwas von ihrer Sache"

3. Leitbild-Workshop am 25. Januar 2012, 17.00 – 20.00 Uhr im Sitzungsraum der Stadtverwaltung, Klosterstraße (Moderation: P. Wehr, J. Koch)

Ziel des Workshops:

Vertiefung der Leitbilddiskussion vom zweiten Workshop am 29. November 2011 durch gemeinsame Erarbeitung von übergeordneten Gliederungspunkten mit ersten Leitbildformulierungen.

Ablauf der Veranstaltung:

- TOP 1: Darstellung der bisher bearbeiteten Themenschwerpunkte der Gesamtuntersuchung 'Sportentwicklung Rinteln'
- TOP 2: Ergänzende Kernaussagen der Diskussion der Schwerpunktthemen
- TOP 3: Termine, weitere Vereinbarungen

4. Leitbild-Workshop am 25. 04. 2012, 17.00 – 20.00 Uhr im Sitzungsraum der Stadtverwaltung, Klosterstraße (Moderation: P. Wehr, J. Koch)

Ziel des Workshops:

Abschließende Diskussion des überarbeiteten Leitbildentwurfs vom dritten Workshop am 25. Januar 2012.

Ablauf der Veranstaltung:

- TOP 1:** Darstellung und Diskussion des Leitbildtextes unter Berücksichtigung der Gesamtuntersuchung 'Sportentwicklung Rinteln'.
- TOP 2:** Übertragung des Leitbilds auf die standortspezifischen Entwicklungskonzepte der Vertiefungsstudie, dargestellt am Beispiel des Schwerpunktgebietes "Deckbergen - Schaumburg - Westendorf".
- TOP 3:** Abschluss des Leitbild-Workshops mit Hinweisen zur Einarbeitung in den Endbericht der Vertiefungsstudie "Sportentwicklung Rinteln".

3.1.3 Abgestimmter Leitbildentwurf

Siehe nachfolgende Seiten!



Abb. 3 /3 – 3 /5: 1. Leitbild-Workshop am 11. Oktober 2011 (Fotos: J. Koch, 2011)

Motivieren – um einen Schritt mehr zu tun.

Leitgedanken zum Sport in der Stadt Rinteln

Präambel

Als Verantwortliche für Politik und Verwaltung in Rinteln beschreiben wir in diesem Leitbild gemeinsam mit dem Kreissportbund Schaumburg und den angeschlossenen Sportvereinen unserer Stadt den Stellenwert des Sports.

Anlassbeschreibung

Grundlage für zukünftige sportpolitische Entscheidungen sind die erhobenen Daten der Bevölkerung zu ihrem Sportinteresse und zu ihrem Sportverhalten sowie akzeptierte Prüfkriterien für Investitionsentscheidungen, so, wie sie im Masterplan beschrieben sind.

Bedeutung des Leitbildes für zukünftige Sportentwicklung

Dabei ist uns insbesondere wichtig, dass wir bei allen Investitionsentscheidungen die Sichtweise von Frauen und Männern gleichermaßen einbeziehen und die Projekte bezüglich ihrer Nachhaltigkeit, Gemeinwohlorientierung, der Gender - Gerechtigkeit, des Qualitätszuwachses sowie der Bedarfsgerechtigkeit prüfen.

Orientierung an zukunftsorientierten Entwicklungskriterien

Diese Leitgedanken sind zentraler Bestandteil des Sportentwicklungsprozesses in der Stadt Rinteln. Sie spiegeln als Entscheidungskriterien Ziele und Werte wider und enthalten Aussagen zu Ansprüchen und Selbstverpflichtungen.

Selbstverpflichtung

Sportentwicklung und sportliche Erfolge haben in Rinteln einen festen Platz bei den Bürgerinnen und Bürgern sowie im Zusammenhang mit unserer Stadtentwicklung. Deshalb wollen wir auch in Zukunft sicherstellen und fördern, dass Rinteln eine sportfreundliche und lebenswerte Stadt bleibt.

Sport als zukunftsorientierter Aufgabenschwerpunkt der Kommune

Uns bewegt Rinteln

Bewegung, Spiel und Sport sind für uns alle ein wichtiger Teil von persönlicher Lebensqualität und Lebenserfüllung.

Unsere Lage an der Weser, am Wesergebirge und dem Lippischen Bergland unterstützt unser positives Empfinden, in einer landschaftlich und kulturell vielfältigen Region zu leben.

Ein Ausdruck des „*Gut - leben - Könnens*“ ist, dass in der Stadt Rinteln mit seinen Ortsteilen alle Bürgerinnen und Bürger vielfältige Möglichkeiten finden, nach ihren Bedürfnissen und Interessen Sport zu treiben.

In Zusammenhang mit dem fortschreitenden demografischen Wandels ist unser Engagement besonders darauf gerichtet, die Gesundheit und Leistungsfähigkeit der Menschen in ihrer individuellen Lebens-situation zu stärken.

Mit unseren Sportvereinen verbindet uns ein gemeinsames Sportverständnis, das Menschenwürde, Fairplay und Toleranz in den Vordergrund stellt.

Das konstruktive Zusammenwirken zwischen Sportpolitik, Sportverwaltung, dem Kreissportbund und anderen Beteiligten am Sportleben ist Garant für erfolgreiche Arbeit im Sport unserer Stadt.

Um unsere gemeinsamen Ziele erfolgreich zu realisieren, suchen wir die öffentliche Akzeptanz. Wir bemühen uns insbesondere um die Unterstützung durch die Wirtschaft und Industrie, durch die Wissenschaft und die Medien.

Sport und Lebensqualität

Vielfältige Möglichkeiten zum individuellen Sporttreiben

Erhalt von Gesundheit und Leistungsfähigkeit

Privilegierte Stellung der Sportvereine und Werteorientierung

Zusammenarbeit

Erhöhung der öffentlichen Akzeptanz

Wir wollen viele mitnehmen

Um den Interessen, Bedürfnissen und individuellen Möglichkeiten der Menschen in unserer Stadt gerecht zu werden, streben wir eine Angebotsvielfalt an, die zur Entfaltung individueller Talente anregt.

Angebotsvielfalt zur Entfaltung der "individuellen Talente"

Unser Ziel ist die Ermöglichung lebensbegleitenden Sporttreibens, indem wir allen Bürgern der Stadt Angebote in den vielfältigen Bereichen des Breiten- und Trendsports, im Gesundheits- und Fitness-Sport, Rehabilitations- und Behindertensport, sowie im Wettbewerbs- und Leistungssport ermöglichen.

Ermöglichung lebensbegleitenden Sporttreibens

Unsere besondere Aufmerksamkeit richten wir auf demografische sowie sozial- und geschlechtsspezifische Entwicklungstrends, um immer wieder neuen Zielgruppen einen leichten Einstieg zum aktiven Sporttreiben zu ermöglichen.

Demografiebezug

Die Inklusions- und Integrationsfähigkeit unserer infrastrukturellen Rahmenbedingungen sowie die inhaltliche Ausrichtung unserer Angebote sind einige unserer wichtigsten Anliegen, die wir kontinuierlich weiter ausbauen wollen.

Inklusion und Integration

Wir wissen, dass darüber hinaus der Sport interessante Begegnungen zwischen den Generationen und den Erwerb sozialer Kompetenzen ermöglicht.

Stärkung sozialer Kompetenzen

Wir legen besonderen Wert darauf, dass Kindern und Jugendlichen vielfältige Möglichkeiten im und durch Sport eröffnet werden, und diese über den Sport hinaus positive Gemeinschaftserlebnisse erfahren, die sie auch in anderen Lebensbereichen anwenden können.

Besondere Förderung von Kindern und Jugendlichen

Wir verbinden Stadt- und Sportentwicklung

Unsere Stadt Rinteln hat sich gemeinsam mit ihren Ortsteilen auf den Weg gemacht, Spiel, Sport und Bewegung zu aktivierenden Elementen einer lebendigen Stadtkultur zu entwickeln.

Lebendige Stadtkultur durch Sport

Da das Sporttreiben der vielen Menschen das gesamte Stadtleben mitbestimmt, verstehen wir Sport als einen wichtigen Bestandteil von Stadtentwicklung und Zukunftsfähigkeit unserer Stadt. Dabei sind uns die unterschiedlichen Bedarfslagen in unseren dezentralen Ortsteilen sowie im Stadtzentrum gleichermaßen wichtig.

Sport und Stadtgestaltung

Wir wissen, dass Sportanlagen sowie alle öffentlichen Flächen für Sport-, Spiel- und Bewegungsgelegenheiten umwelt-, landschafts- und kulturprägende Bestandteile unserer Stadt sind. Deshalb stellen wir uns dieser Verantwortung und werden die Pflege sowie den Um- und Neubau aller Sporträume sowohl an der nutzungsbezogenen Funktionalität als auch an einer allgemein akzeptierten Stadtgestaltung ausrichten.

Sport als Wirtschaftsfaktor

Sport ist ein Wirtschaftsfaktor in unserer Stadt, der vielfältige Arbeitsmöglichkeiten und Ausbildungsplätze ermöglicht. Dieses werden wir weiterhin fördern und unterstützen.

Wir sind der engagierte Sport

Unsere Sportvereine leisten durch ihre tägliche Arbeit einen großen Beitrag zur Sinnstiftung für den Einzelnen und zur Lösung von gesellschaftlichen Strukturproblemen. Dieser gesellschaftliche Mehrwert stellt den Gemeinnutzen dar, der überwiegend von ehrenamtlich tätigen Bürgerinnen und Bürgern erzeugt wird.

Gemeinwesenbezug

Die Sportvereine übernehmen dadurch Verantwortung zur permanenten Förderung des friedvollen Zusammenlebens der Menschen, unabhängig von ihrem Alter, Geschlecht und ihrer sozial-ethnischen Herkunft.

Engagiert für ein friedvolles Zusammenleben

Wir wertschätzen und unterstützen diesen Einsatz als bürgerschaftliches Engagement und wissen, dass unser Gemeinwesen gerade durch die unverzichtbare Arbeit dieser aktiven Bürgerinnen und Bürger wertvoll und lebenswert bleibt.

Wertschätzung bürgerschaftlichen Engagements

Der engagierte Sport in unserer Stadt achtet darauf, dass die Menschen in unserem Gemeinwesen ihren Sport mit dem Gefühl von Sicherheit, sozialer Anerkennung und nach den akzeptierten Regeln des Sports ausüben können.

Sicherheit und Anerkennung

Sport- und Naturschutz sind für uns zwei aufeinander bezogene Orientierungsgrößen, die uns helfen, sportbezogene Entscheidungen so zu treffen und umzusetzen, dass sie ökologisch verantwortbar, ökonomisch tragfähig und sozial gerecht sind. Wir setzen uns dafür ein, den Anspruch von Nachhaltigkeit in Politik, Stadt- und Raumplanung sowie bei der Gestaltung unseres Gemeinwesens neu zu definieren und einzulösen. Unter Nachhaltigkeit verstehen wir eine Entwicklung, "die den Bedürfnissen der heutigen Generation entspricht, ohne die Möglichkeiten künftiger Generationen zu gefährden, ihre eigenen Bedürfnisse zu befriedigen und ihren Lebensstil zu wählen". (*Brundtland-Kommission für Umwelt und Entwicklung, 1987*)

Sport- und Naturschutz

Engagement im Sport ist immer gebunden an Entwicklungswerten wie Sinnhaftigkeit, Transparenz und zielgerichtete Mitwirkungsbereitschaft. Deshalb legen wir großen Wert auf eine aktive Planungs- und Entscheidungsbeteiligung möglichst vieler Bürgerinnen und Bürger, um für alle Entwicklungsprojekte die notwendige Legitimationsbasis zur Beschaffung und Verteilung der erforderlichen Investitionsmittel zu schaffen.

Aktive und verantwortungsbewusste Planungsbeteiligung

Unsere Kinder brauchen mehr Bewegung

Durch vielfältige Bewegungsformen lernen unsere Kinder die Welt zu begreifen, ihre motorischen Fähigkeiten zu entwickeln und insgesamt zu starken Persönlichkeiten zu werden. Dabei sind die Kinder elementar auf gute Vorbilder angewiesen, die ihnen den Weg in die Vielfalt der Bewegungswelten aufzeigen. Bewegungsanregung und Bewegungslernen fangen im Elternhaus an und setzen sich in der Schule und in den Vereinen fort.

Da die Bewegungsfähigkeit unserer Kinder durch veränderte Lebenswelten nachweisbar nachlässt, sehen wir es als eine unserer Hauptaufgabe an, für eine gute Ausstattung der Spiel- und Bewegungsräume zu sorgen, damit die Bewegungsförderung der Kinder im Sportverein, in den Kindertagesstätten und in unseren Schulen noch besser gelingt.

Da der Bildungsauftrag einiger Schulformen durch den Gesetzgeber dahingehend erweitert wurde, vor allem ganztägige Lern- und Erfahrungsangebote vorzuhalten, ergeben sich neue Chancen, die Kinder auch im Bereich der spiel- und sportorientierten Bewegung wirkungsvoll und nachhaltig zu fördern. Im Zusammenwirken mit unseren Sportvereinen wollen wir also dafür sorgen, dass den Kindern eine vielfältige und bedarfsgerechte Palette an Bewegungsmöglichkeiten auch im Nachmittagsbereich geboten wird.

Nur gemeinsam sind wir stark

Zur Sicherstellung unseres Anspruchs, eine „Sportfreundliche Stadt“ zu sein, sind wir auf die Zusammenarbeit aller Ortsteile unserer Stadt angewiesen.

Zusammen mit vielen gesellschaftlichen Institutionen wollen wir die Sport- und Bewegungswelt in Rinteln kontinuierlich verbessern, damit die Stadt für alle Bürgerinnen und Bürger, Gäste und Wirtschaftsunternehmen ein attraktiver, lebenswerter Ort bleiben kann.

Mit Verantwortlichen aus Wirtschaft und Industrie, Medien und Öffentlichkeit wünschen wir uns dauerhaft eine vertrauensvolle und konstruktive Zusammenarbeit für die Belange des Sports.

Persönlichkeitsentwicklung mit viel Bewegung

Gute Spiel- und Bewegungsräume

Chance zur Bewegungsförderung durch den offenen Ganztag

Zusammenarbeit aller Ortsteile

Ausbau entwicklungsfördernder Standortbedingungen

Vertrauensvolle Zusammenarbeit

Wir richten uns auf eine bewegte Zukunft ein

Die Dynamik der gesellschaftlichen Veränderungen, die insbesondere ihren Ausdruck in der demografischen Entwicklung, der Zunahme der ethnisch-kulturellen Vielfalt, der Ausdifferenzierung der Lebensstile, des Gesundheitszustands und Gesundheitsbewusstseins, der Finanzströme und der neuen sozialen Bedarfslagen findet, bewegt uns auch im Sport.

Dynamik der gesellschaftlichen
Entwicklung

Wir müssen uns auf schnellere Veränderungen einstellen, auf eine neue Solidarität mit benachteiligten oder besonders zu berücksichtigenden Bedarfsgruppen.

Neue Formen der Solidarität

Kommunalpolitik und Stadtverwaltung werden sich gemeinsam mit den Sportorganisationen für die Sicherung und den weiteren Ausbau der Beratungs- und Serviceleistungen der Vereine einsetzen, um sie bei ihren unterschiedlichen Entwicklungsprozessen effektiv zu begleiten.

Ausbau unserer
Unterstützungssysteme

Wir wissen um - und wertschätzen die soziale und moralische Kraft der Sportvereine für unsere gesellschaftliche Entwicklung. In diese Wertschätzung fließt ein, dass Sport für uns den gleichen Stellenwert besitzt, wie andere Kulturbereiche der Stadt, die ihre besonderen Ausprägungen z.B. in der Musik, Literatur und im Schauspiel haben.

Unser Sport, unsere Kultur

3.2 Entwicklungskonzepte

3.2.1 Ziel- und problemorientierte Schwerpunktsetzung der Konzepte

Ziel der Vertiefungsstudie war die Erarbeitung von Konzeptentwürfen für die Sportentwicklung der Stadt Rinteln, die nicht ausschließlich auf die Gesamtstadt bezogen und ortsteilübergreifend orientiert sind, sondern vor allem auch exemplarisch ausgewählte Angebotsprofile und Standortbereiche mit besonderer Problemstellung in den Untersuchungsmittelpunkt stellen.

Neben der Erarbeitung von langfristig wirksamen Entwicklungsperspektiven wurde vor allem auch eine Ableitung entscheidungsvorbereitender Handlungsempfehlungen für kurzfristige Problemlösungen auf der Grundlage bereits vorhandener Akteure, Planungsinitiativen und Sportangebote erwartet.

Um der hohen Komplexität und fachübergreifenden Perspektive dieser Zielvorstellungen gerecht werden zu können und möglichst viele der für die Sportentwicklung in den einzelnen Ortschaften bzw. Ortsteilen sowie in der Gesamtstadt wesentlichen Problemlagen und Entwicklungschancen widerzuspiegeln, gleichzeitig aber auch ein Ausufern der Untersuchungen in Einzelprobleme mit absehbar geringem Einfluss auf die Gesamtentwicklung der stadt- bzw. ortsteilbezogenen Sportangebote zu vermeiden, war es notwendig, Themen- und Gebietschwerpunkte zu setzen. Diese Schwerpunktsetzung wurde mit Hilfe nachstehender Strukturmerkmale herausgearbeitet, wobei allerdings der relativ begrenzte Untersuchungszeitraum dazu geführt hat, dass die nachfolgenden Merkmale nicht als "Pflichtprogramm", sondern als prozessbegleitende Prüfliste in den Untersuchungen verwendet wurden.

- K-1 Störung des räumlichen und/oder sozialen Umfelds**
(*Einflüsse der Sporträume und des Sportbetriebs: z.B. Geräusch-/ Lichtimmissionen, Kfz-Verkehr, Zuschauerbetrieb*).
- K-2 Störung des Sportbetriebs**
(*Einflüsse des städtischen Umfeldes: z. B. Verkehr, Nachbarnutzungen*).
- K-3 Freiwillige oder erzwungene Aufgabe bzw. Verlagerung von Sportstandorten oder von Teilen des Sportraumbestands.**
- K-4 Akuter Umstrukturierungsbedarf in den Vereinen und Schulen**
(*Ursache: grundlegende Umorientierung des bisherigen Sportangebots oder / und Betriebskonzepts*).
- K-5 Besondere Probleme im Nutzungsschwerpunkt "Institutioneller Sport"** (*Vereine, Schulen, Kindertagesstätten/-gärten, Senioreneinrichtungen u .ä.*).

- K-6 Besondere Probleme im Nutzungsschwerpunkt "Informeller / privat organisierter Sport"** (*'Thekenmannschaften', 'Bürgerinitiativen', Einzelnutzer/innen, Familiengruppen, Nutzer von Dorfgemeinschaftshäusern*).
- K-7 Vorhandene bzw. fehlende Kooperationsinitiativen**
(*z.B. zwischen Vereinen, Schulen, Sozialen Einrichtungen, Betrieben, Weiterbildungseinrichtungen oder privat organisierten Bevölkerungsgruppen*).
- K-8 Entwicklungsbedarf "Sportfreianlagen"**
(*Ballspielfelder, Leichtathletikanlagen, Joggingbahnen, Nordic-Walking-Strecken*)
- K-9 Entwicklungsbedarf "Sporthallen"**
(*DIN-Hallen, Gymnastik-/ Mehrzweckräume*)
- K-10 Entwicklungsbedarf "Frei-/ Hallenbäder"**
- K-11 Entwicklungsbedarf "Größere Kombinationsanlagen"**
(*DIN-Kampfbahntyp, Mehrzweckarena, Bürger-/ Sportpark*)
- K-12 Entwicklungsbedarf "Öffentliche Grünanlagen"**
(*Stadtteilpark, Waldgebiet, Grünzug, Wander-/Spazierweg, Spielwiese*)
- K-13 Notwendige "Umnutzungen"**
(*Gebäudebestand / nicht mehr genutzte Grundstücksfläche, der/die ggf. zu Sporträumen umgewidmet werden kann*)
- K-14 Modellprojekt i. Sinne der Agenda 21 / des demografischen Wandels**
(*Vernetzung der Parameter "Ökonomie", "Ökologie" und "Soziale Entwicklung"*)
- K-15 Besondere Bezüge zur Sportentwicklungsstudie des Landkreises Schaumburg von 2008**
(*Integrative Vernetzung der Handlungsfelder im Rintelner Sport*)
- K-16 Sport als Verstärker psycho-sozialer und stadtteilpolitischer Entwicklungsstrategien**
(*Verbindung von Sport-, Spiel- u. Freizeitangeboten/-gelegenheiten mit Weiterbildungs- u. Beschäftigungsmaßnahmen sowie zielgruppenspezifischen Entwicklungsprogrammen*)
- K-17 Ganzheitliche Gesundheitsförderung in den Ortsteilen /Ortschaften durch Spiel, Sport und Bewegung (*möglichst wohnungsnah*)**
(*Gesundheitssport-/ Fitnessangebote, Lauftreffs, öffentliche. Beratungsstelle, Kurse 'Gesunde Ernährung', 'Gesunder Rücken', 'Ausdauertraining' u. ä.*)

K-18 Identifikations-/ Profilierungshilfe "Sport – Bewegung"

(Qualifizierungsangebote, Schaffung von festen Arbeitsplätzen, Ehrungen, Preisverleihungen u. ä.)

K-19 Sport im Sinne integrations- und kooperationsverstärkender Infrastrukturangebote

(Sanierungs- oder Neubauprojekte unter Beteiligung von sozial und körperlich benachteiligten Bevölkerungsgruppen)

Die für die Konzeptentwicklung geeigneten Schwerpunktgebiete innerhalb des Stadtgebietes konnten mit Hilfe der o. g. Merkmalsliste im Rahmen folgender Untersuchungsschritte festgelegt werden:

1. Auswertung vorhandener Fachplanungen, Gutachten und Entwicklungsprogramme (*RROP 2003, Hübner-Gutachten 2009/2010, F-Plan 1999*).
2. Aktuelles Informationsmaterial der Stadtverwaltung hinsichtlich dringlicher Strukturprobleme, Angebotslücken oder unterstützungswürdiger Projekte der Sportentwicklung.
3. Multiplikatorenbefragung u. a. in den Bereichen Vereinssport, Kindertageseinrichtungen, Dorfgemeinschaftshäuser, Feuerwehren.
4. Ortserkundungen und stichprobenartige Analyse bestehender Sporträume, Vereinsanlagen und sozialer Einrichtungen.

Die endgültige Festlegung der konzeptionellen Schwerpunktgebiete erfolgte mit folgenden, aus o. g. Merkmalsliste herausgearbeiteten **Leitfragen**:

Ausgangsprobleme:

Wurden die Belange des Sports in der kommunalen Entwicklungs- und Bauleitplanung aus Vereinssicht vernachlässigt bzw. nicht beachtet?

Welche Ursachen haben dazu geführt, dass zentrale ökologische Ziele beim Bau und Betrieb der Sportanlagen nicht erreicht wurden? (*mangelhaftes Umweltbewusstsein, unlösbare Finanzierungsprobleme oder/und fehlendes technisches Know-how und Wartungspersonal?*)

Entwicklungsansätze:

Gibt es positive Beispiele für eine Kooperation zwischen Sportverein und Stadtverwaltung, Kommunalpolitik und Landkreis?

Bei welchen Projekten konnten Sportvereine umwelt- / ressourcenschonende Sanierungs-, Umbau- oder Neubaumaßnahmen erfolgreich durchführen?

Welche Förderprogramme haben die Maßnahmen unterstützt?

Visionen / Handlungsziele-/ Prioritäten:

Ist bereits eine stärkere Einbindung der Sportvereine in die Arbeits- und Entscheidungsprozesse der kommunalen Stadt-/ Ortsteilentwicklungsplanung festzustellen (Vorteile für die räumlich-infrastrukturellen und betriebsorganisatorischen Entwicklungsmaßnahmen der Vereine)?

Welche gesamtökologisch wirksamen Strukturverbesserungen konnten Sportvereine trotz ihrer sehr eingeschränkten Finanzierungsmöglichkeiten und u. U. anders festgelegten Entwicklungsprioritäten zeitnah realisieren? -

Konkrete Projektinitiativen:

Existieren zur Zeit realistische Entwicklungskonzepte oder / und bereits laufende Realisierungsprojekte von Sportvereinen oder anderen Nutzergruppen?

Gibt es in Rinteln oder im regionalen Umfeld bereits ökologisch modellhafte Entwicklungsinitiativen von Sportvereinen? - Was ist von diesen Projekterfahrungen auf andere Vereinsprojekte übertragbar? -

Welche öffentlichen Fördermöglichkeiten sind bekannt? - Welche konnten bisher für die eigenen Projektplanungen genutzt werden?

3.2.2 Konzeptvorschläge für Schwerpunktgebiete der Sportentwicklung

- 3.2.2.1 Ortsteil Krankenhagen
- 3.2.2.2 Ortsteil Rinteln – Burgfeldsweide / P. Erdniß-Str.
- 3.2.2.3 Ortsteile Deckbergen / Schaumburg / Westendorf
- 3.2.2.4 Ortsteil Steinbergen
- 3.2.2.5 Ortsteil Goldbeck

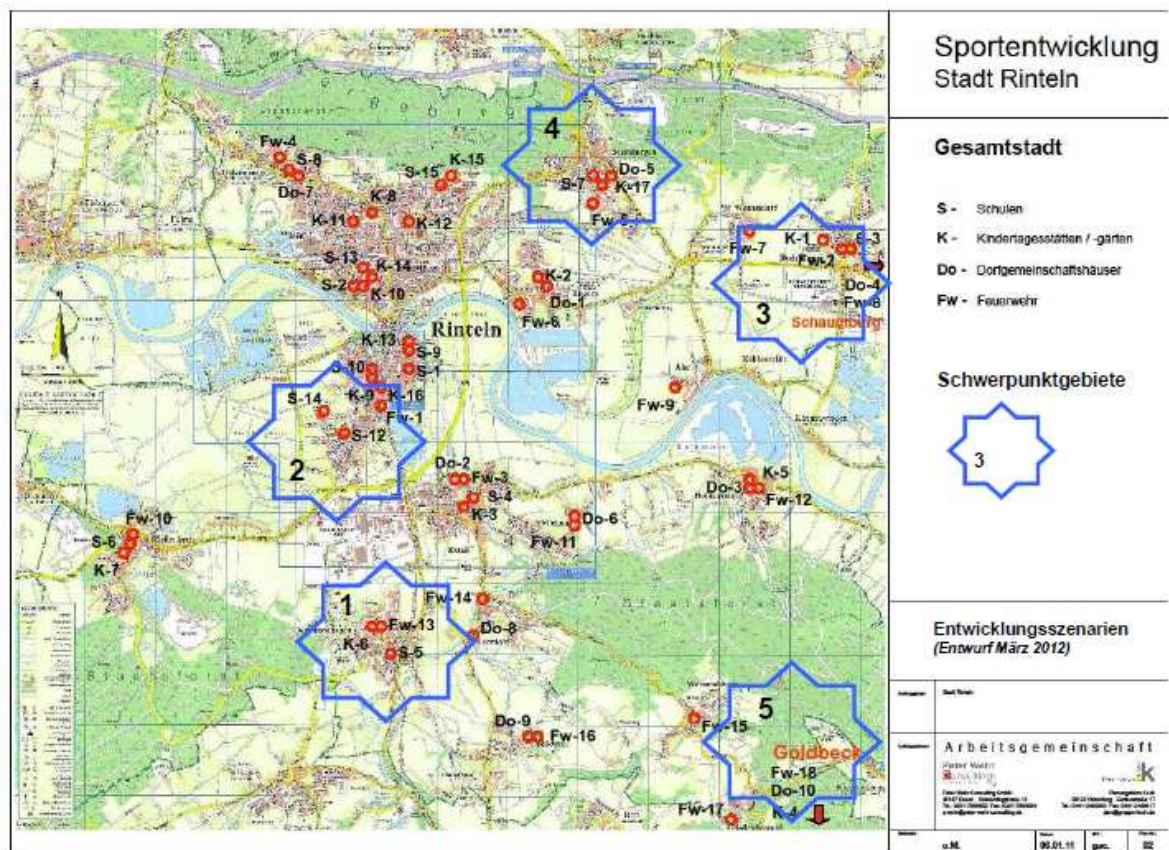


Abb. 3 /6: Schwerpunktgebiete 1 bis 5 der Vertiefungsstudie

3.2.2.1 Ortsteil Krankenhagen

Vorbemerkung

Das künftige Sportangebot in Krankenhagen wird in entscheidendem Maße von den Strukturproblemen und Zielsetzungen der übergeordneten Ortsteilentwicklung bestimmt. Dies betrifft insbesondere die naturräumlichen und ortsbildprägenden Rahmenbedingungen sowie bestimmte infrastrukturelle Basisangebote der 'Allgemeinen Daseinsvorsorge' (Wohnen, Bildung, Kultur).

Hinsichtlich der sportspezifischen Infrastrukturentscheidungen sind auch vor allem die Entwicklungspotenziale der Ortsteile Möllenbeck, Volksen, Uchtdorf und Rinteln (-Süd) einzubeziehen.

Wie bei allen anderen Schwerpunktuntersuchungen ist auch der nachstehende Szenarien-Entwurf zunächst als erste diskussionsvorbereitende Orientierungshilfe gedacht, die bei den konkreteren Strategie- und Bauplanungen im Detail überprüft, bzw. korrigiert werden müssen.

Ausgangssituation

Zentrales Ausgangsproblem der Sportentwicklung ist die bestehende Vereinssportanlage mit der Kernnutzung 'Fußball' am nördlichen Ortsrand von Krankenhagen (s. Abb. 3 /7), deren Entwicklungsmöglichkeiten durch das zweiseitig eng angrenzende Naturschutzgebiet "Knickbrink" eingeschränkt sind (s. Abb. 3 /8).

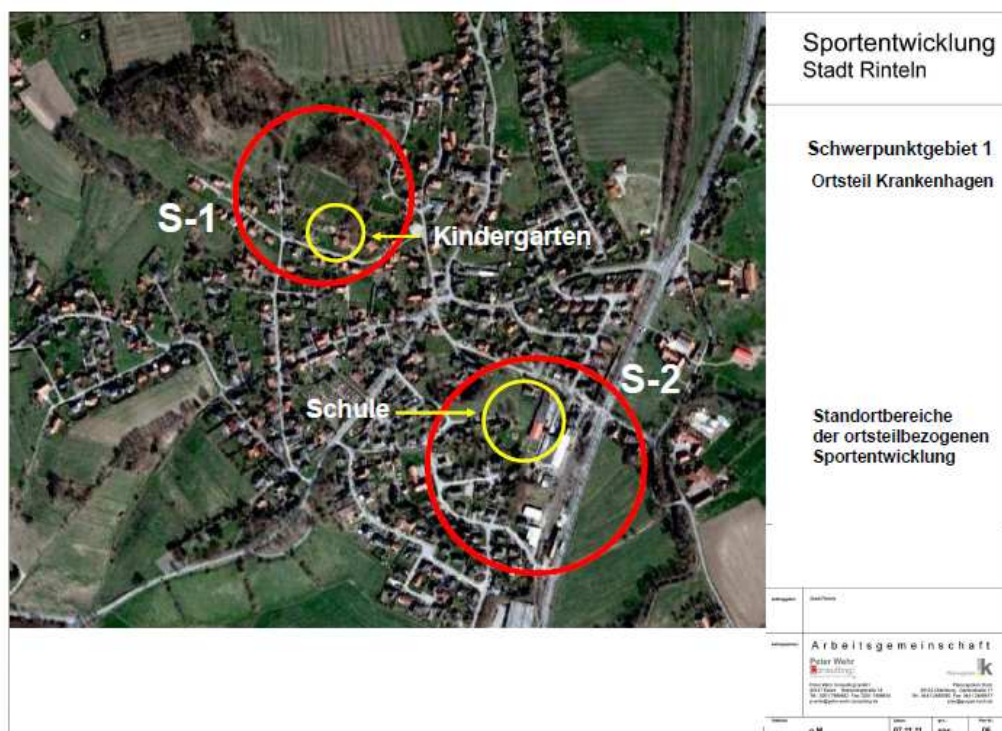


Abb. 3 /7: Standortbereiche der ortsteilbezogenen Sportentwicklung in Krankenhagen (Foto: Stadt Rinteln, 2011)



Abb. 3 /8: Lage der bestehenden Sportanlage des TSV Krankenhagen am NSG HA 19 "Knickbrink" (Foto: Stadt Rinteln, 2011)

Leitszenario

Erhaltung und qualitative Optimierung der landschaftlich attraktiv gelegenen Sportanlage durch Entwicklung eines vielfältigen, zielgruppenverbindenden und vor allem ortsintegrierten Sport- und Freizeitangebotes.

Strategische Ziele und Maßnahmenvorschläge

- **Kleinmaßstäbliche und umweltverträgliche Ergänzung der bestehenden Sportanlagen des TSV Krankenhagen. Damit verbunden ist eine zukunftsfähige Verknüpfung des Vereins- und Schulsports, der Bewegungsförderung von Vorschulkindern sowie des privat organisierten Gesundheitssports für die ältere Ortsteilbevölkerung.**
- **Ergänzung der Sportanlage durch freizeit-/ kulturbezogene Teilfunktionen, wie sie in einem Dorfgemeinschaftshaus üblich sind (*in Krankenhagen bisher nicht vorhanden*).**

- **Steigerung der Entwicklungschancen des (*in Zukunft noch stärker ortsteilübergreifenden*) Fußballsports durch konsequentere Kooperation mit anderen Sportvereinen in benachbarten Ortsteilen (*konkrete Kooperationskontakte wurden bereits mit dem SC Schwalbe in Möllenbeck vorbereitet*).**

Zu erwartende Vorteile:

- **Deutliche Reduzierung der eigenen Betriebs-/ Unterhaltungskosten,**
- **Entlastung der vorhandenen Sportfreianlage auf dem Nottberg,**
- **Verbesserung der anlagennahen Verkehrserschließung (*Zu-/ Abfahrtswege, Parkplätze, Abstandszonen*),**
- **Verbesserung der räumlichen Bedingungen für die zuschauerorientierten Punkt-/ Turnierspiele,**
- **Durchführung von innovativen und werbewirksamen Kooperationsveranstaltungen.**

Voraussetzung:

Organisation von verlässlichen und kostengünstigen Mitfahrmöglichkeiten für die aktiven Fußballspieler/-innen und Fan-Gruppen aus Krankenhagen.

Empfohlenes Freiflächen- und Raumprogramm

(ausführliche Beschreibung in Tab. S /1; vgl. Abb. 3 /9)

Variante 1

Freiflächen-/ Raumprogramm unter Beibehaltung des Großspielfeldes:

1. Fußball-Großspielfeld ca. 54 m x 85 m (*Bestand*) (Rasen) mit Ballfangzäunen, Beleuchtungsanlage und Zuschauerzonen (*vorhandene Tribünenanlage an der nördlichen Längsseite*). Verbesserte Bespielbarkeit und Strapazierfähigkeit des Bodenaufbaus.
2. Mehrzweckfläche in der nord-östlichen Randzone ca. 480 qm (Rasen) für Fußballtraining und andere (Ball-)Sportarten (*Schul- und Vereinssport*) sowie für Spielaktivitäten des Kindergartens "Bärenstark".
3. Regenschutz - Pavillon mit Schaukel-/ Klettermöglichkeiten im Übergangsbereich zwischen Sportanlage und Spielgelände des Kindergartens.
4. Abgeschirmte Zufahrtsstraße mit Wendeplatz und "grünem" Parkplatz.
5. "Grüne" Zäune und Schutzpflanzungen in den Übergangszonen zum angrenzenden Naturschutzgebiet, zu den Wohnhäusern und zum Kindergarten.

6. Mehrzweckgebäude (*als Erweiterung des bestehenden Vereinshauses denkbar*) mit den entsprechenden Funktionsräumen für Sport- und Freizeitnutzungen sowie für Teilfunktionen des bisher in Krankenhagen fehlenden 'Dorfgemeinschaftshauses' (s. Tabelle S /1).



Abb. 3 /9: Programmvariante 1: Kurzfristiges Entwicklungskonzept im Bereich der bestehenden Sportanlage des TSV Krankenhagen mit Erhaltung des Fußballfeldes (Foto: Stadt Rinteln, 2011).
(Nummerierung entspricht der obigen Programmdarstellung).

Variante 2

Freiflächen-/ Raumprogramm mit Fußball-Kleinspielfeld und zusätzlichen Mehrzweckflächen (s. Abb. 3 /10):

1. Fußball-Kleinspielfeld ca. 45 m x 60 m (*Rasen*) mit Ballfangzäunen, Beleuchtungsanlage und Zuschauerzonen (*ebenfalls mit verbesserter Bepflanzbarkeit und Strapazierfähigkeit des Bodenaufbaus*).
2. Mehrzweckfeld ca. 22 m x 40 m (*Rasen*) für unterschiedliche Sport- und Spielaktivitäten (*Gesundheitssport, Gymnastik, Freizeitspiele u. ä.*).
3. Ballspielfeld (Sand) ca. 12 m x 20 m für Beach- Sport (*Volleyball, Soccer, Federball u. ä.*) mit Sitzwällen und Pflanzinseln.

4. Laufstrecke ca. 2 m x 300 m (*Naturmaterial Typ 'Finnenbahn'*) im Randstreifen des Sportgeländes. Realisierung in Bauabschnitten möglich. *Hauptnutzer: Kinder und Senioren*).
5. "Grüne" Zäune und Schutzpflanzungen in den Randzonen der Anlage.
6. Abgeschirmte Zufahrtsstraße mit Wendeplatz und "grünem" Parkplatz.
7. Mehrzweckgebäude mit den entsprechenden Funktionsräumen für Sport- und Freizeitnutzungen sowie für Teilfunktionen des bisher in Krankenhagen fehlenden 'Dorfgemeinschaftshauses' (s. *Tabelle S /1*).
8. Erlebniszonen für Kinder und Erwachsene u. a. nach H. Kükelhaus.
9. Regenschutz - Pavillon mit Schaukel-/ Klettermöglichkeiten im Übergangsbereich zwischen Sportanlage und Spielgelände des Kindergartens.



Abb. 3 /10: Programmvariante 2: Mittelfristiges Gesamtkonzept im Bereich der bestehenden Sportanlage des TSV Krankenhagen mit Fußball-Kleinspielfeld und zusätzlichen Mehrzweckflächen (*Foto: Stadt Rinteln, 2011*).
(*Nummerierung entspricht der obigen Programmdarstellung*).

Anmerkung:

Viele der für diese Entwicklungsvariante erforderlichen Umbaumaßnahmen könnten durch engagierte Selbsthilfefaktionen der verschiedenen Nutzergruppen durchgeführt werden.

Tabelle S /1: Raum-/ Freiflächenprogramm "Sport- und Freizeitanlage Krankenhagen"– Entwurf März 2012
(Die Nutzflächenangaben müssten für die konkrete Bauplanung nochmals überprüft werden, - insbesondere unter Berücksichtigung des noch verwendbaren Gebäudebestands am Thingplatzweg)

	Funktionseinheiten, Einzelräume	An- zahl	Nutzflächen				Besondere Nutzungsanforderungen, Funktionen, Ausstattungsmerkmale
			Basiskonzept		Erweiterungskonzept		
			Netto-Grundfläche (NF, VF, FF) (qm)	Raum- höhe (m)	Netto-Grundfläche (NF, VF, FF) (qm)	Raum- höhe (m)	
1	Sport- und Freizeitanlage Krankenhagen (Nottberg / Thingplatzweg)						
1.1	"Sport- und Freizeithaus" (Arbeitstitel) (als Erweiterung des bestehenden Vereinshauses denkbar)						
1.1.1	Eingangszone <i>Kernfunktionen:</i> Empfang, Anmeldung, Information, Warten, Begegnung u. ä.		18 qm			Empfangs-/ Info-Tresen mit Infowand / -säule, Schaukasten. Sitz-/ Gesprächsecke, Aufenthaltszone/n mit Ausstellungsflächen für 'Dorfkunst'-Objekte. Garderobennische, Besucher-WC (H + D/Beh.).	
1.1.2	Mehrzweckraum A <i>Kernfunktionen:</i> Arbeitssitzungen, Kunsthandwerk-Kurse, Beratungen u. ä.	1	35 qm			Mögliche Untergliederung in mehrere Raumzonen. Abstellzone für Geräte, Info-Material u. ä. PC-Arbeitsplatz mit Internetanschluss.	

1.1.3	Gastraum <i>Kernfunktionen:</i> Getränke-ausschank, Skat-/Doppelkopfspiele, Gesprächstreffs u. ä.	1	24 qm			<p>Kochnische mit Theke, Kühlschrank, Gefriertruhe, Herd, Mikrowelle, Arbeits-/ Stellflächen, Vorratsraum.</p> <p>Teilzone für individuelle Ernährungsberatung und evtl. Kochtipps sowie Hilfen zur Einübung von alltagsbezogener Selbstversorgung älterer Menschen.</p> <p>Sitzzone mit enger Anbindung an die Eingangszone (1.1.1) und an die Mehrzweckräume A und B (1.1.2 u. 1.1.4) (.Raumüberschneidung denkbar).</p>
1.1.4	Mehrzweckraum B <i>Kernfunktionen:</i> Bewegungs-/ Fitnessangebote, kulturelle Veranstaltungen, Geburtstagsfeiern, Ausstellungen u. ä.		100 qm			<p>Mehrfach nutzbarer Bewegungsraum für 'Sport – Begegnung – Betreuung' mit je nach Bedarf abschließ- oder kombinierbarer Trainingszone mit Kraft- / Ausdauerstationen.</p> <p>Nutzung als "mobiles Fitness-Studio" (Verwendung mobiler Übungsgeräte).</p> <p>Enge räumlich-funktionale Verbindung zur Eingangszone (Ifd. Nr. 1.1.1)</p> <p>Multifunktionale Raumnischen z. B. für bewegungstherapeutische Angebote, Seniorengymnastik, kulturelle Aktivitäten u. ä.</p>
1.1.5	Umkleide-/Sanitärräume "Mehrzweckraum B" Umkleideräume (inkl. Nische mit Waschtisch) WC Duschräume Putz-/Abstellraum	2 2 2 1	$2 \times 13,5 = 27 \text{ qm}$ $2 \times 1,5 = 3 \text{ qm}$ $2 \times 6 = 12 \text{ qm}$ $\frac{4 \text{ qm}}{46 \text{ qm}}$			<p>Hauptnutzerguppen: Ortsbevölkerung, betreute ältere Menschen, Behinderte, Vereinsgruppen, Wanderer ,....</p> <p>Gestalterische Grundanforderung:</p> <p>Angenehme Raumausstattung mit "Wohlfühlcharakter" und die Sinne anregende Wahrnehmungsangebote.</p> <p>(Die Flächenangaben sind im Entwurfskonzept zu überprüfen)</p>

1.1.6	Umkleide-/Sanitärräume "Sportfreianlage" (s. u.. lfd. Nr. 1.2)					<p>Hauptnutzer: Vereine, Kindergarten, Gesundheitssportler /-innen, Lauf-/ Gymnastiktreffs,...</p> <p>Gestalterische Qualität s. o. lfd. Nr. 1.1.5.</p> <p><i>(Die Flächenangaben sind im Entwurfskonzept, zu überprüfen - insbesondere in Abhängigkeit von den geplanten Nutzungserweiterungen in der Sportfreianlage)</i></p>
	Umkleideräume (inkl. Nische mit Waschtisch)	2	2 x 13,5 = 27 qm			
	WC	2	2 x 1,5 = 3 qm			
	Duschräume	2	2 x 10,0 = 20 qm			
	Abstell-/Lagerraum	1	<u>20 qm</u> 70 qm			
1.1.7	Geräteraum <i>Kernfunktionen:</i> Lagerung von Sportgeräten, Tischen, Stühlen, Bühnenpodesten u. ä.	1	30 qm			<p>Enge Anbindung an den Mehrzweckraum B (s. o. lfd. Nr. 1.1.4).</p> <p>Mehrere, abgrenzbare Raumzonen.</p> <p>Werkstattische für Kleinreparaturen, Hausmeisterarbeiten, u. U. mit Verbindung zu einem Außenraum / "Werkhof".</p>
1.1.8	Verwaltungsräume	2	2 x 12 = 24 qm			<p>2 - 4 Arbeitsplätze mit Besprechungsnischen, Abstellzonen u. ä..</p> <p>Unterteilbar evtl. für mehrere Vereine.</p>
1.1.9	Übungsleiter/-innenraum	1	10 qm			

1.1. 10	Abstell-/ Putzraum	1	12 qm				
1.1. 11	Haustechnikraum	1	20 qm				Genauere Größe und Ausstattung in Abhängigkeit vom Energieversorgungssystem (<i>Strom, Wasser, Heizung</i>).
1.1. 12	Übernachtungsräume	3	20 qm				Übernachtungsgelegenheit in Form von "Schlafregalen", Hänge-matten u. ä. für Wanderer / Durchreisende oder Vereinsgäste / Übungsleiter/-innen (<i>ca. 6 Schlafplätze, "Sleep in"</i>). Mögliche Lage: z.B. in einem separaten Gebäudeteil oder integriert in einer Dachraum-Galerie.
	Gesamtfläche (NF, VF, FF Innenräume) Ifd. Nr. 1.1 "Sport- und Freizeithaus"		NF = 409 qm zzgl. VF u. KGF : ca. 18 % von NF= <u>+ ca. 74 qm</u> ca. 483 qm BGF abger.: 480 qm		...		(KGF, VF und FF in Abhängigkeit vom Entwurfskonzept. Daher sind bei der späteren Bauplanung durchaus Abweichungen in den Flächenangaben möglich)

Lfd. Nr.	Funktionseinheiten, Einzelräume	Anzahl	Nutzflächen				Besondere Nutzungsanforderungen, Funktionen, Ausstattungsmerkmale
			Basiskonzept		Erweiterungskonzept		
			Netto-Grundfläche (NF, VF, FF) (qm)	Raumhöhe (m)	Netto-Grundfläche (NF, VF, FF) (qm)	Raumhöhe (m)	
1.2 Freianlagen – Variante A (mit Fußball-Großspielfeld)							
1.2.1	Fußball-Großspielfeld (Rasen) (Bestand)	1	ca. 54 m x 85 m				Mit Ballfangzäunen, Beleuchtungsanlage und Zuschauerzonen (<i>vorhandene Tribünenanlage an der nördlichen Längsseite</i>). Verbesserte <i>Bespielbarkeit und Strapazierfähigkeit des Bodenaufbaus</i> .
1.2.2	Mehrzweckfläche (Rasen) (Bestand)	1	ca. 480 qm				Lage: Nord-östliche Randzone der Freianlage. Kernnutzung: Fußballtraining und andere (Ball-) Sportarten (<i>Schul- und Vereinssport</i>) sowie Spielaktivitäten des Kindergartens "Bärenstark". "Grüne" Zäune und Schutzpflanzungen in den Übergangszonen zum angrenzenden Naturschutzgebiet.
1.2.3	Regenschutz - Pavillon (Kunststoffboden)		ca. 30 qm				Überdachung mit Schaukel-/ Klettermöglichkeiten im Übergangsbereich zwischen Sportanlage und Spielgelände des Kindergartens.
1.2.4	Werk-/ Abstellhof	1	...				
1.2.5	Vorplatz a. Haupteingang	1	...				
1.2.6	Zufahrtsstraße mit Wendeplatz und "grünem" Parkplatz	1	...				

1.3 Freianlagen – Variante B (mit Fußball- Kleinspielfeld und zusätzlichen Mehrzweckanlagen)							
1.3.1	Fußball-Kleinspielfeld (Rasen)	1	45 m x 60 m				Mit 'grünen' Ballfangzäunen, Schutzpflanzungen, Beleuchtungsanlage und Zuschauerzonen (ebenfalls mit verbesserter Bespielbarkeit und Strapazierfähigkeit des Bodenaufbaus).
1.3.2	Mehrzweckfeld (Rasen)	1	ca. 22 m x 40 m				Nutzungsspektrum: Unterschiedliche Sport- und Spielaktivitäten (Gesundheitssport, Gymnastik, Freizeitspiele u. ä.).
1.3.3	Ballspielmulde (Sand)	1	ca. 12 m x 20 m				Kernnutzung: Beach- Sport (Volleyball, Soccer, Federball u. ä.) mit Sitzwällen und Pflanzinseln
1.3.4	Joggingbahn (Sägespäne / Baumrinde – Sand)	1	1,5/ 2 m x ca. 300 m				Gestaltungsprinzip: Typ 'Finnenbahn'. Lage: Randstreifen des Sportgeländes. Realisierung in Bauabschnitten möglich. Hauptnutzer: Kinder und Senioren.
1.3.5	Regenschutz - Pavillon (Kunststoffboden)	1	ca. 30 qm				Überdachung mit Schaukel-/ Klettermöglichkeiten im Übergangsbereich zwischen Sportanlage und Spielgelände des Kindergartens.
1.3.7	Werk-/ Abstellhof	1	...				
1.3.8	Vorplatz a. Haupteingang	1	...				
1.3.9	Zufahrtsstraße mit Wendeplatz und "grünem" Parkplatz	1
	Gesamtfläche (NF, VF, FF) "Sportfreianlagen - B"		-	-	-		-
	von lfd. Nr. 1.3.1 – 1.3.4 :		ca. 4.400 qm

Variante 3

Erschließung eines zweiten Sportstandorts im Bereich der Schule und Volksbank (s. Abb. 3/11 u. 3/12)

Anmerkung:

Aufgrund der noch ungeklärten Entwicklungsprozesse im Standortbereich der Volksbank (**S-2**) konnte diese, vom TSV vorgeschlagene dritte Variante im Rahmen der Vertiefungsstudie nicht mehr untersucht werden. Mögliche Konsequenz: Schwächung der deutlichen Vorteile einer Konzentration aller Vereinsanlagen am Thingplatzweg.

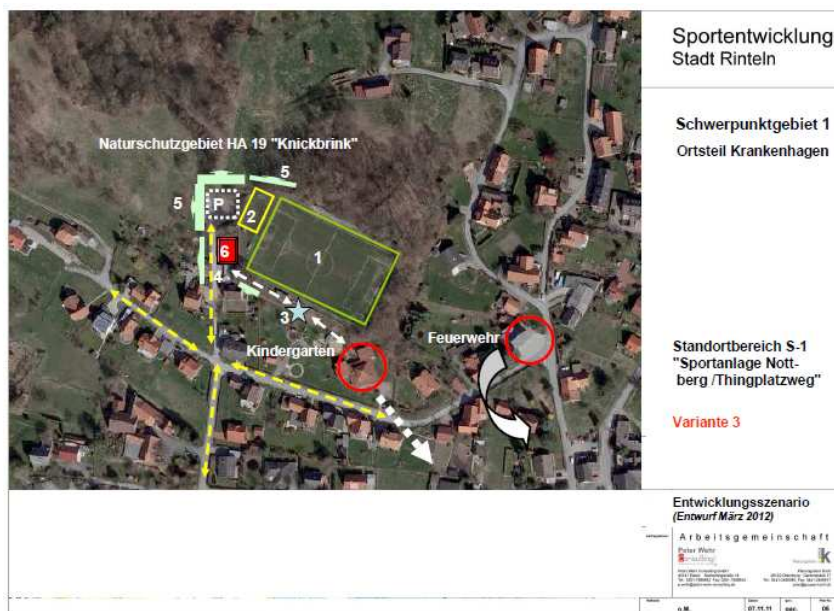


Abb. 3 /11



Abb. 3 /12

Programmvariante 3: Verlagerung einiger Nutzungsangebote des TSV Krankenhagen in einen neu zu erschließenden Grundstücksbereich süd-östlich der Schule (**S-2**). (Foto: Stadt Rinteln, 2011).

Empfohlene Anschlussuntersuchungen der Vertiefungsstudie

- Kurzfristige Klärung der verkehrsplanerischen und naturschutzrechtlichen Konsequenzen der beabsichtigten Standortaufwertung (**Zu-/Abfahrtsmöglichkeit, Pkw-Stellplätze, Schutzzonen, Abstandsflächen, Gehwegverbindungen**) (vgl. Abb. 3 /13 bis 3 /15).

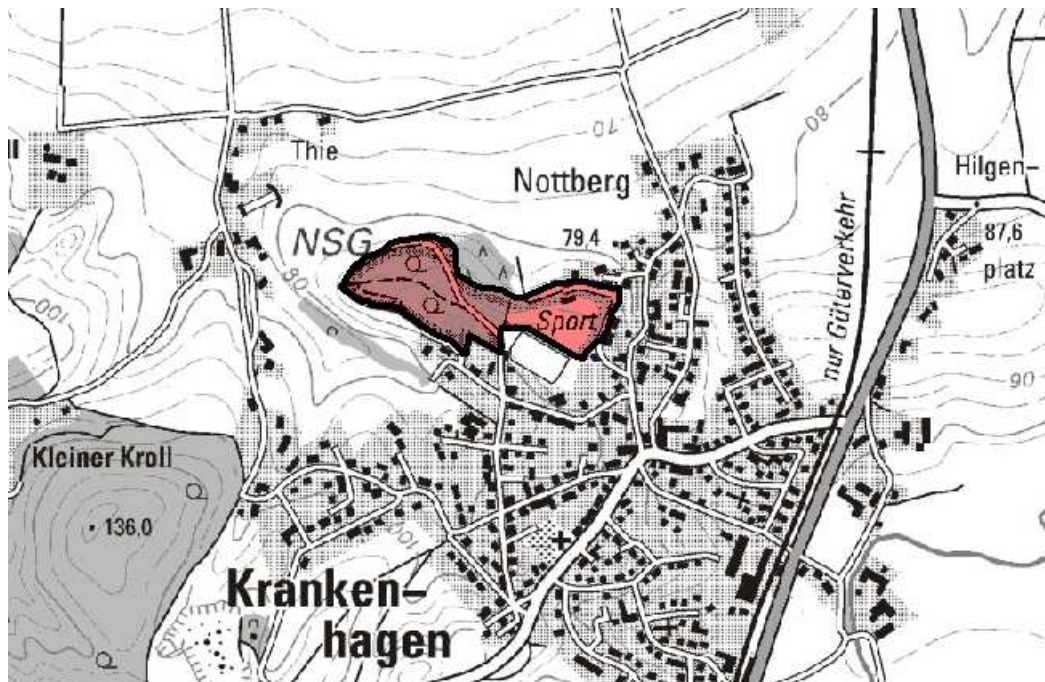


Abb. 3 /13: Naturschutzgebiet NSG HA 19 "Knickbrink" (Quelle: www.schaumburg.de: Politik & Verwaltung "Naturschutz" Schutzgebiete /-objekte im Landkreis Schaumburg –Naturschutzgebiete)



Abb. 3 /14: Naturschutzgebiet NSG HA 19 "Knickbrink" am Rande der Sportanlage des TSV Krankenhagen (Foto: J. Koch, 2011)



Abb. 3 /15: Flächennutzungsplan der Stadt Rinteln – Ausschnitt "Krankenhagen" (Quelle: Stadt Rinteln, 2012)- Rote Markierung: Standortbereich der bestehenden Sportanlage des TSV Krankenhagen.



Abb. 3 /16 u. 3 /17: Zufahrtsstraße Thingplatzweg, Krankenhagen (Foto: J. Koch, 2011)

- **Überprüfung der Bebauungsmöglichkeiten des vorhandenen Sportgeländes am Thingsplatzweg (z. B. Grenzabstände, Baugrundeigenschaften, Himmelsrichtungen).**
- **Analyse des bestehenden Vereinsgebäudes am Thingsplatzweg hinsichtlich seiner Verwendbarkeit für die (möglichst kostengünstige) Realisierung des empfohlenen Raumprogramms (vgl. Tab. S /1, lfd. Nr. 1.1). Bewertungskriterien: z. B. Grundrissgliederung, Raumgrößen, energieeinsparende und umweltschonende Haustechnik, Anbindung an die Zufahrtsstraße und Sportfreianlage, baugestalterische Qualität.**
- **Überprüfung der Realisierungsmöglichkeit von Entwicklungsvariante 3 und deren Vor- und Nachteile gegenüber den anderen Varianten.**
- **Konkretisierung der geplanten Kooperationsabsprachen mit anderen Sportvereinen in den benachbarten Ortsteilen (auch hinsichtlich einer Verlagerung vom Großspielfeld abhängiger Fußballnutzungen, um den Standortbereich ökologisch zu entlasten und gleichzeitig für neue Nutzergruppen zu öffnen).**



Abb. 3 /18 u. 3 /19: Vereinsgebäude des TSV Krankenhagen (Fotos: J. Koch, 2011)

3.2.2.2 Ortsteil Rinteln – Burgfeldsweide / Paul-Erdniß Straße

Vorbemerkung

Dem konzentrierten Schul- und Sportstandort an der Paul-Erdniß Straße / Burgfeldsweide kommt aufgrund seiner zentralen Versorgungsfunktionen für die Gesamtstadt auch in Zukunft eine besondere Bedeutung in der Sportentwicklungsplanung zu. Um den sich kontinuierlich verändernden Raum- und Ausstattungsanforderungen der unterschiedlichen Nutzergruppen gerecht werden zu können, sind auch hier entsprechende Sanierungs-, Modernisierungs- und teilweise Erweiterungsmaßnahmen in den bestehenden Sportanlagen notwendig. Wesentliche Entwicklungsimpulse werden hierbei sowohl von den Schulen und größeren Sportvereinen - hier aktuell von der Vereinigten Turnerschaft Rinteln (VTR) - ausgehen müssen, als auch von der Stadtverwaltung hinsichtlich der zunehmenden Zahl an informellen, privat organisierten Sport- und Freizeitgruppen aus allen Ortsteilen.

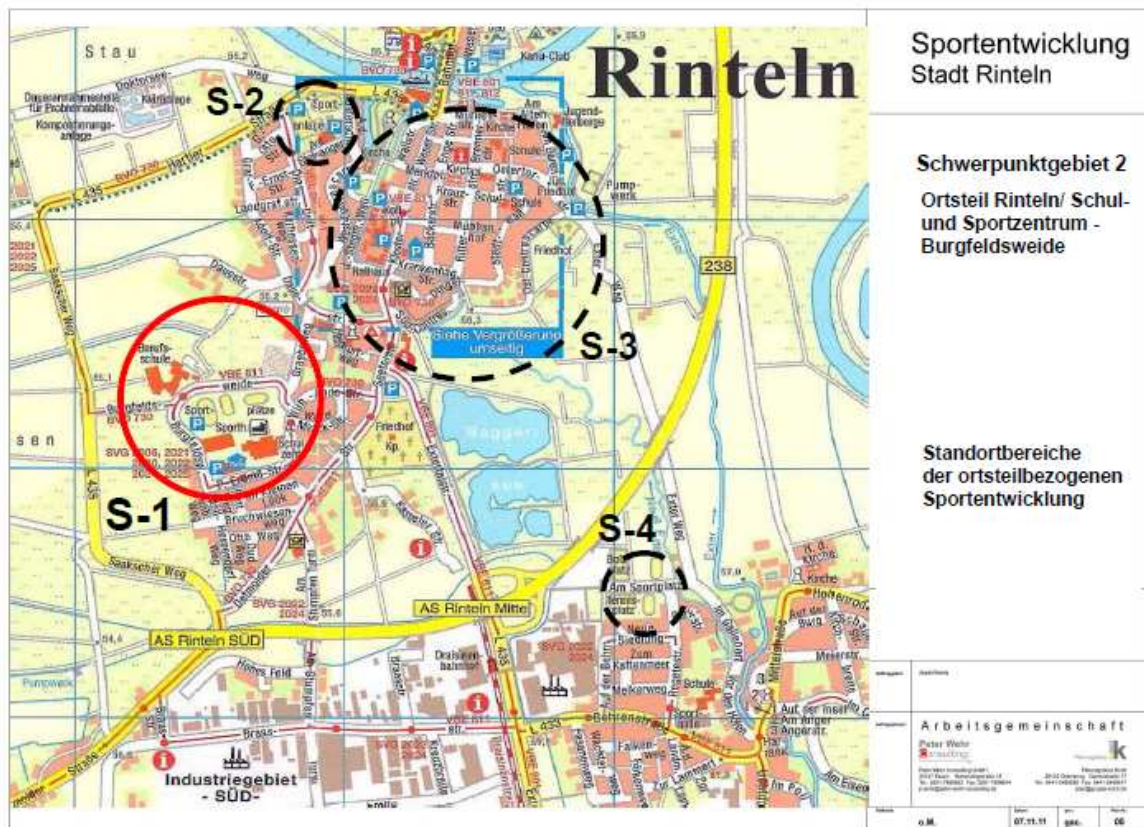


Abb. 3 /20: Standortbereiche der ortsteilbezogenen Sportentwicklung: **S-1** = Schul/ Sportzentrum Rinteln – Burgfeldsweide / P.-Erdniß Str., **S-2** = Vereinssportanlagen am Steinanger, **S-3** = Sportangebote, Schulen, Kindertagesstätten im Stadtkern, **S-4** = Sportfreianlagen des TSV Eintracht, Exten (Ausschnitt aus dem Stadtplan Rinteln, 2011)

Ausgangssituation

Der zentrale Standort des bestehenden Sportangebots zwischen der Burgfeldsweide und Paul-Erdniß Straße bietet aufgrund seiner relativ großzügigen Freiflächensituation und der guten Verkehrsanbindung (*Pkw / Fahrrad / ÖPNV / Bus*) die Chance, den sich zunehmend verändernden Entwicklungsvorstellungen sowohl im schul- und vereinsgebundenen als auch privat organisierten Freizeit- und Wettkampfsport anzupassen.

Die unmittelbare Nähe dieses attraktiven Sportstandorts zum historischen Stadtkern (s. *Abb. 3 /20*) unterstützt das städtebauliche Entwicklungsziel, den Ortsteil Rinteln in seiner zentralen Versorgungsfunktion für die Gesamtstadt nachhaltig und als wirksamen Ausgleich zu den demografischen und wirtschaftlichen Strukturschwächen im dezentralen Stadtgebiet zu stärken. Wie die bisherigen Bestands- und Bedarfsanalysen in den unterschiedlichen Ortsteilen der Stadt gezeigt haben, könnten an diesem zentralen Standort auch zahlreiche dezentrale Nutzungseingänge und Angebotslücken im Sport ausgeglichen werden. Dies gilt insbesondere auch für die Standortbereiche am Steinanger, innerhalb des Stadtkerns sowie in Exten (s. *Abb. 3 /20*; vgl. auch die *Empfehlungen zu weiteren Untersuchungsschritten*). Die aktuellen Veränderungsbemühungen der VTR lassen in dieser Richtung vielversprechende Ansatzpunkte für eine Standortentwicklung erkennen.

Aus Sicht des Vereinssports werde es allerdings nur möglich sein, die hier genannten Entwicklungspotentiale zufriedenstellend auszuschöpfen, wenn folgende Grundprobleme, zumindest schrittweise, gelöst werden können (vgl. *Leitbilddiskussion der VTR auf ihrer Jahreshauptversammlung im März 2012*):

- Deutlich rückläufige Entwicklung bis 2020 in der Altersgruppe "Jugendliche bis 17 Jahre" um knapp unter 30 %.
- Starker Rückgang der Anmeldungen zum Eltern-Kind-Turnen durch die zunehmende Ganztagsbetreuung der Kindertageseinrichtungen / Krippen und Schulen.
- Frühere Beendigung der aktiven Mitgliedschaft von Jugendlichen infolge der verkürzten studiumvorbereitenden Schulzeit.
- Zunahme der vereinsunabhängigen, privat organisierten Sportinteressen und Konkurrenz durch private Anbieter mit vergleichsweise deutlich höherer Angebotsqualität trotz der großen Vorteile des sozialen Vereinsservice (z. B. *Fitness-Studios*).
- Einschränkende Rahmenbedingungen für die Vereine aufgrund der zunehmend angespannten Haushaltslage der Kommune; vor allem der Belastung durch Hallennutzungsgebühren und Sanierungs-/ Modernisierungslücken in den bestehenden kommunalen Sportanlagen.
- Steigende Belastung der Privat-Haushalte inzwischen auch durch die monatlichen Mitgliedsbeiträge der Vereine (*hohe Mitgliederverluste nach*

notwendiger Erhöhung der Mitgliedsbeiträge in der VTR: 2011 ca. 130 Mitglieder).

- Zunehmender Mangel an ehren- und hauptamtlich aktiven Vereinsmitgliedern und professionell ausgebildeten Übungsleitern/-innen.



Abb. 3 /21 u. 3 /22: Vereinsgebäude der VTR (Fotos: J. Koch 2011)



Abb. 3 /23: Sport-Mehrzweckhalle und Hallenbad (Foto: J. Koch 2011)



Abb. 3 /24 Gymnasium Ernestinum
(Foto: J. Koch 2011)

Leitszenario

Schrittweise Erweiterung des bisher überwiegend von der Schulentwicklungsplanung des Landkreises geprägten "Kreissportzentrums" in ein für die Stadt und ihr regionales Umfeld zentrales Sport- und Freizeitgelände ("Sportpark Rinteln").

Strategische Ziele und Maßnahmenvorschläge

- **Steigerung der heute schon vorbildlichen Vielfalt der an einem Standort angebotenen Sport- und Freizeitnutzungen in enger Verknüpfung mit dem Ziel, durch die notwendigen Modernisierungs- und Erweiterungsmaßnahmen auch die bisher entstandenen bzw. neu entstehenden Angebotslücken oder Überangebote an dezentralen Sportstandorten in den einzelnen Ortsteilen der Stadt auszugleichen (vgl. das nachstehende Maßnahmenbündel zur Ergänzung der 'Skaterpark -Initiative' und das empfohlene Freiflächen- und Raumprogramm).**
- **Aktive Beteiligung der an diesem Standort zusammengefassten Schulen an dem Sportentwicklungsprozess, um für sie die Möglichkeit zu schaffen, sich durch die auf diese Weise erreichbare Erhöhung der Aufenthalts- und Erlebnisqualität ihres unmittelbaren Umfeldes mit ihren differenzierten Bildungsprogrammen noch stärker in das gesellschaftliche Leben der Stadt integrieren zu können.**
- **Förderung des ehrenamtlichen Engagements der VTR durch gezielte finanzielle und politische Unterstützung von zukunftsorientierten, aber maßvoll begrenzten Unterhaltungs-, Modernisierungs- und Erweiterungsmaßnahmen in der bestehenden Vereinssportanlage an der Burgfeldsweide (vgl. Abb. 3 /21 u. 3 /22).**
- **Konkretisierung der Veränderungsideen der Vereinigten Turnerschaft Rinteln e. V. (VTR) durch Erarbeitung eines kurz- bis langfristig ausgelegten Entwicklungskonzepts bei enger Verknüpfung der Planungsfaktoren 'Nutzung', 'Raum', 'Finanzierung' und 'Betriebsmanagement':**
 - **Bereicherung des historisch gewachsenen, am Gerätturnen ausgerichteten Sportangebotes der VTR durch neue, nachhaltig bedarfsorientierte Aktivitäten im Freizeit- und Gesundheitssport.**
 - **Kurzfristige Perspektive: Modernisierung / Umbau des bestehenden VTR - Gebäudes.**

- **Mittelfristige Perspektive: Erweiterung des Vereinsgebäudes durch einen Sport-Mehrzweckraum von mind. 100 / 120 qm NF für den Schwerpunkt "Altersspezifische Bewegungsförderung - Gymnastik – Fitness-/ Gesundheitssport".**
 - **Schaffung einer preisgünstigen Übernachtungsmöglichkeit für Vereinsgäste und externe Übungsleiter/-innen.**
 - **Verstärkung der Kooperation der VTR mit anderen Vereinen.**
- **Verstärkung der vorbildlichen 'Skaterpark-Initiative' durch weiterführende Projektideen (s. a. Abb. 3 /28). Nach erfolgreicher Einweihung der neuen Skating- Anlage Ende Oktober 2011 am Rande der bestehenden Großspielfelder könnten sich folgende Umgestaltungs- oder Erweiterungsmaßnahmen anschließen:**
- **Stufenweiser Ausbau einer gelenkeschonenden Rundlaufbahn in den Zwischenzonen der Sport- und Pausenhofflächen (*Typ "Finnenbahn" mit elastischem Naturboden mit Streckenbeleuchtung*).**
 - **Bau eines Regenschutzdaches in Verbindung mit Zuschauerplätzen, Taschen-/ Kleiderablagen und Stromanschluss. Überprüfung der Erweiterungsmöglichkeit zu einer offenen Mehrzweckhalle (z. B. *Typ "Freilufthalle" der Uni Oldenburg*) (s. Abb. 3 /25 u. 3 /26).**
 - **Ausstattung der bestehenden Groß- / Kleinspielfelder mit abschirmenden Sitzwällen und Pflanzstreifen/-inseln.**
 - **Erhöhung der jährlichen Benutzbarkeit sowie täglichen Nutzungsdauer und -intensität eines der Großspielfelder durch Einbau eines Kunststoffrasens.**
 - **Qualitätssteigernde Modernisierung der bestehenden Sport- Mehrzweckhalle und des Hallenbads unter Ausnutzung der dadurch reduzierbaren Betriebs- und Unterhaltungskosten.**
 - **Parkähnliche Umgestaltung der zentralen Parkplatzflächen und des weiträumigen Schulgeländes (*mit möglichst durchgehender Wegebeleuchtung*).**

Standortbereich S-1 "Schul- /Sportzentrum Rinteln – Burgfeldsweide / Paul-Erdniß-Straße"**Empfohlenes Freiflächen- und Raumprogramm (s. Tab.3 /2; vgl. a. Abb.3 /27):**

1. **Vereinshaus der VTR** (*Vorkonzept*) mit bedarfsangepasster Umstrukturierung der bestehenden Vereinsräume und Anbau eines - evtl. teilbaren - Sport-Mehrzweckraums (*ab ca. 100 / 120 qm NF*). Modernisierung und Erweiterung des Umkleide-/ Sanitärbereichs sowie der anderen Funktionsräume (*Geräte- und Technikraum, Personalräume, Sport-Bistro /-Café, Besprechungs-/ Versammlungsraum usw.*). Erweiterungsschwerpunkt: "Altersspezifische Bewegungsförderung - Gymnastik – Fitness-/ Gesundheitssport". (s. Tab. 3 /2).
2. **Sport-Mehrzweckhalle** (*Bestand*) des Landkreises Schaumburg mit 2 Dreifeld-Hallen, 1 Gymnastikraum und 1 Schulungsraum.
3. **Städtisches Hallenbad** (*Bestand*) mit 1 Schwimmerbecken 12 m x 16,6 m und Nichtschwimmerbecken 12 m x 15 m sowie 1 Sauna.
4. **400 m -Rundlaufbahn** (*Bestand*) mit 6 Bahnen n. DIN 18035 (*Tennenboden*).
5. **Großspielfeld A : 69 m x 105 m** (*Bestand: Rasen, Kunststoffrasen als überprüfenswerte Ausstattungsvariante*) innerhalb der 400m- Rundlaufbahn mit zweiseitiger Beleuchtungsanlage (*Bestand: einseitige Anlage*).
6. **Mehrzweckspielfeld ca. 20 m x 40 m** (*punktelastischer Kunststoffboden*) mit Bodenhülsen für Netzpfeiler im südlichen Segmentbogen der Rundlaufbahn.
7. **Kurzstrecken-Laufbahn** mit sechs 100m-Bahnen (*Bestand, Tennenboden*).
8. **Großspielfeld B : ca. 66 m x 90 m** (*Bestand: Rasen, Kunststoffrasen als überprüfenswerte Ausstattungsvariante*). Ausstattung: Fußballtore, mobile Kleinfeldtore, Ballfangzäune und kombinierte Lauf- und Zuschauerwälle an den Längsseiten. Nutzungsmöglichkeiten auch für andere Sport- und Freizeitaktivitäten wie Kleingruppen-Turniere, Gesundheitssport, Freizeitspiele, Spielfeste u. ä.
9. **Großspielfeld C: 69 m x 105 m** (*Konzeptvorschlag*) (*Rasen*) als zukünftige Erweiterungsoption für den Ausgleich möglicher Reduzierungen des Spielfeldbedarfs in den anderen Ortsteilen. Überprüfenswerter Standort: Gelände nördlich der bestehenden Sportanlagen.
10. **Mehrzweck-Trainingsfeld ca. 60 m x 76 m** (*Bestand*) (*Rasen*) mit mobilen Kleinfeldtoren für Ballspiele und andere Freizeitaktivitäten.
11. **Trainingszone ca. 1.500 qm** (*Bestand*) (*unterschiedliche Böden*) für leichtathletische Übungen (*Weit-, Drei- u. Hochsprung*) und Freizeitspiele.
12. **Skating- Anlage** (*Bestand*) mit Roll- und Sprungzonen unterschiedlicher Schwierigkeitsgrade (*Beton*) (s. Abb. 3 /28).

13. **Mehrzweckfläche ca. 800 qm** (*multifunktionaler Hartboden*) für innovative Trendsportarten und Spiel- und Bewegungsexperimente (*Überschneidung mit dem Pausengelände der Schule*).
14. **Joggingbahn 1,5 m x ca. 800 m** (*Konzeptvorschlag*) (*elastischer Naturboden aus 'Sand-Sägemehl-Baumrindengemisch'*) in den Rand- und Zwischenzonen der Gesamtanlage. Gestaltung nach dem Vorbild der "Finnenbahnen" mit zwei unterschiedlich langen Laufschleifen und Steigungs- bzw. Gefälleabschnitten sowie einer blendungsfreien Streckenbeleuchtung (*vgl. Abb. 3 /25 u. 3 /26*). Realisierung sinnvollerweise in Bauabschnitten unter Mitwirkung der Sportvereine und Schulen.
15. **Verkehrerschließung:** Zufahrtsstraßen, Parkplätze, inneres Wegenetz der Gesamtanlage mit Orientierungsschildern und beleuchteten Teilstrecken.
16. **Grünzonen** mit unterschiedlichem Aufenthalts- und Erlebnischarakter. Abwechslungsreiche Fitness- und Wahrnehmungsstationen, die auch von vereins- und schulunabhängigen Bevölkerungsgruppen genutzt werden können.

Anmerkung: Viele der weitgehend frei gestaltbaren Freianlagen wären durchaus geeignet, kostenreduzierende Lern- / Selbsthilfeprojekte mit Kindern und Eltern der Schulen, und Kindertagesstätten sowie der Sportvereine und anderen bewegungsinteressierten Nutzergruppen durchzuführen.



Abb. 3 /25 u. 3 /26: Beleuchtete Joggingbahn mit Gelenke schonendem Naturboden ('Finnenbahn', *Uni Oldenburg u. RWTH Aachen*): Konzeptidee zur Steigerung der Nutzungs- und Anlagenvielfalt im zentralen Standortbereich des künftigen "Sportparks Rinteln" (*Fotos: J. Koch, 2001, 2011*)



Abb. 3 /27: Freiflächen-/ Raumprogramm zur Umgestaltung des bestehenden Kreis-sportzentrums an der Burgfeldsweide (Luftfoto: google, 2011). (Nummerierung entsprechend der obigen Programmdarstellung).



Abb. 3 /28: Skating- Anlage mit Roll- und Sprungzonen unterschiedlicher Schwierigkeitsgrade (seit Okt. 2011)

Tabelle 3 /2: Raum-/ Freiflächenprogramm "Schul- /Sportzentrum Rinteln - Burgfeldsweide"- Entwurf Juli 2012
 (Die Nutzflächenangaben müssten für die konkrete Bauplanung nochmals überprüft werden, - insbesondere unter Berücksichtigung der besonderen Grundstücksverhältnisse und des bestehenden Vereinsgebäudes sowie der Interessen des Landkreises Schaumburg als zuständiger Schulträger)

	Funktionseinheiten, Einzelräume	Anzahl	Nutzflächen				Besondere Nutzungsanforderungen, Funktionen, Ausstattungsmerkmale
			Basiskonzept		Erweiterungskonzept		
			Netto-Grundfläche (NF, VF, FF) (qm)	Raumhöhe (m)	Netto-Grundfläche (NF, VF, FF) (qm)	Raumhöhe (m)	
1	Standortbereich S-1 " Schul- /Sportzentrum Rinteln - Burgfeldsweide "						
1.1	<p>"VTR - Vereinshaus"</p> <p>Einzelmaßnahmen:</p> <ul style="list-style-type: none"> • Bedarfsangepasste Umstrukturierung der bestehenden Vereinsräume. • Anbau eines - evtl. teilbaren - Sport-Mehrzweckraums (<i>mind. ca. 100 / 120 qm NF</i>). • Modernisierung und Erweiterung des vorhandenen Umkleide-/ Sanitärbereichs sowie der anderen Funktionsräume (<i>Geräte- und Technikraum, Personalräume, Geschäftsstelle, Sport-Bistro /-Café, Besprechungs-/ Versammlungsraum usw.</i>). • Nutzungsschwerpunkt des Erneuerungsprogramms: "Zielgruppenspezifische Bewegungsförderung - Gymnastik - Entspannungs-/ Sensibilisierungskurse - Fitness-/ Gesundheitssport". <p>Anm.:</p> <p>Die einzelnen Räume des im Detail noch zu erarbeitenden Umstrukturierungsprogramms müssen rechtzeitig auf das bestehende Vereinsgebäude, die Grundstücksbedingungen sowie auf die mögliche Verkehrserschließung (<i>Parkplätze, Zufahrtswege</i>) abgestimmt werden.</p>						

Lfd. Nr.	Funktionseinheiten, Einzelräume	Anzahl	Nutzflächen				Besondere Nutzungsanforderungen, Funktionen, Ausstattungsmerkmale
			Basiskonzept		Erweiterungskonzept		
			Netto-Grundfläche (NF, VF, FF) (qm)	Raumhöhe (m)	Netto-Grundfläche (NF, VF, FF) (qm)	Raumhöhe (m)	
1.2	Sport-Mehrzweckhalle						
1.2.1	(Bestand)			2 Dreifeld-Hallen, 1 Gymnastikraum, 1 Schulungsraum	
.3	Hallenbad						
1.3.1	(Bestand)			1 Schwimmerbecken 12 m x 16,6 m, 1 Nichtschwimmerbecken 12 m x 15 m, 1 Sauna	
1.4	Freianlagen						
1.4.1	400 m –Rundlaufbahn (Tennenboden) (Bestand)	1	Wettkampfanlage Typ B (DIN 18035)			6 Kurzstreckenbahnen an der westlichen Längsseite (Bestand).	

1.4.2	Großspielfeld A (Rasen, s. Anm.) (Bestand: Rasen)	1	69 m x 105 m				Anm.: Kunststoffrasen als überprüfenswerte Ausstattungsvariante (s. a. 1.4.5) im Sinne des gesamten Spielfeldbedarfs der Stadt Rinteln. Standort: Innerhalb der 400 m - Rundlaufbahn. Ausstattung: Ballfangzäune, zweiseitige Beleuchtungsanlage (Bestand: einseitige Anlage), Zuschauerwälle. Kernnutzung: Schul- und Vereinssport .
1.4.3	Mehrzweckspielfeld (punktelastischer Kunststoffboden (Bestand: Tennenboden)	1	ca. 20 m x 40 m				Lage im südlichen Segmentbogen der 400 m-Rundlaufbahn. Ausstattung mit Bodenhülsen für Netzpfeiler.
1.4.4	Kurzstrecken-Laufbahn (Tennenboden) (Bestand)	1	(s. DIN 18035)				6 100 m-Bahnen.
1.4.5	Großspielfeld B (Rasen, s. Anm.)	1	69 m x 105 m				Anm.: Kunststoffrasen als überprüfenswerte Ausstattungsvariante (s. a. 1.4.5) im Sinne des gesamten Spielfeldbedarfs der Stadt Rinteln. Ausstattung: Fußballtore, mobile Kleinfeldtore, Ballfangzäune und kombinierte Lauf- und Zuschauerwälle an den Längsseiten. Nutzungsmöglichkeiten auch für andere Sport- und Freizeitaktivitäten wie Kleingruppen-Turniere, Gesundheitssport, Freizeitspiele, Spielfeste u. ä.
1.4.6	Großspielfeld C (Rasen)						Zukünftige Erweiterungsoption für den Ausgleich möglicher Reduzierungen des Spielfeldbedarfs in den anderen Ortsteilen. Überprüfenswerter Standort: Gelände nördlich der bestehenden Sportanlagen.

1.4.7	Mehrzweck-Trainingsfeld (Rasen) (Bestand)	1	ca. 60 m x 76 m				Ausstattung mit mobilen Kleinfeldtoren und Bodenhülsen für Ballspiele und andere Freizeitaktivitäten.
1.4.8	Trainingszone (unterschiedliche Böden) (Bestand)	1	ca. 1.500 qm				Nutzungsschwerpunkt: Leichtathletische Übungen (<i>Weit-, Drei- u. Hochsprung</i>) und Freizeitspiele.
1.4.9	Skating– Anlage (Beton) (Bestand)	1	...				Ausstattung mit Roll- und Sprungzonen unterschiedlicher Schwierigkeitsgrade. <i>(s. Ausführungsplanung der Stadt Rinteln)</i>
1.4.10	Mehrzweckfläche (multifunktionaler Hartboden)		ca. 800 qm				Nutzungsschwerpunkt: Innovative Trendsportarten und Spiel- und Bewegungsexperimente (<i>Überschneidung mit dem Pausengelände der Schule</i>)
1.4.11	Joggingbahn (elastischer Naturboden aus 'Sand-Sägemehl-Baumrindengemisch')	1	1,5 m x ca. 800 m <i>(abhängig von den Grundstücksflächen)</i>				Bahnverlauf in den Rand- und Zwischenzonen der Gesamtanlage. Ausführung nach dem Vorbild der "Finnenbahnen" mit zwei unterschiedlich langen Laufschleifen und Steigungs- bzw. Gefälleabschnitten sowie einer blendungsfreien Streckenbeleuchtung.
1.4.12	Verkehrerschließung (teilweise Bestand)	-	<i>(abhängig von den Grundstücksflächen)</i>				Zufahrtsstraßen, Parkplätze, inneres Wegenetz der Gesamtanlage mit Orientierungsschildern und beleuchteten Teilstrecken.

1.4. 13	Grünzonen <i>(teilweise Bestand)</i>	-	<i>(abhängig von den Grundstücksflächen)</i>				Öffentliche Grünanlagen mit unterschiedlichem Aufenthalts- und Erlebnischarakter. Abwechslungsreiche Fitnessstationen und Erlebniszonen zur Sinnesschulung, die auch von vereins- und schulunabhängigen Bevölkerungsgruppen genutzt werden können.
	Gesamtfläche (NF, VF, FF) "sportlich nutzbare Freiflächen":		-	-	

Empfohlene Anschlussuntersuchungen der Vertiefungsstudie

- Einrichtung einer interdisziplinären Initiativgruppe zur Entwicklung des neuen "Sportparks Rinteln" unter aktiver Beteiligung des Landkreises und Kreis-SportBundes, der Schulen und Sportvereine sowie anderer interessierter Bevölkerungsgruppen.
- Überprüfung der im Programm-Entwurf dargestellten Nutzungs- und Raum-anforderungen durch Erstellung von plausiblen, möglichst mittelfristig be-gründeten Entwicklungsprognosen für die einzelnen Sportgruppen /-organi-sationen
- Klärung der stadtplanerischen Rahmenbedingungen für den Umstrukturie-rungsvorschlag des bestehenden Kreissportzentrums (*Eigentums-/ Grund-stücksverhältnisse, Grundwasserstand, Baugrundqualität, Verkehrser-schließung, Abstands-/ Schutzzonen*).
- Überprüfung der Bebauungsmöglichkeiten der für eine Erweiterung des VTR –Gebäudes, u. U. auch der Großspielfelder notwendigen Grundstücksflächen an der Burgfeldsweide (z. B. *Grenzabstände, Eigentumsverhältnisse, Bau-grundeigenschaften, Himmelsrichtungen, mögliche Überschneidungen mit dem vorhandenen Parkplatz*).
- Analyse des bestehenden Vereinsgebäudes der VTR hinsichtlich seiner Ver-wendbarkeit für die (*möglichst kostengünstige*) Realisierung des noch zu erarbeitenden Raumprogramms (vgl. *Tab. 3 /2, lfd. Nr. 1.1*).
Bewertungskriterien: z. B. Grundrissgliederung, Raumgrößen, energieein-sparende und umweltschonende Haustechnik, Anbindung an die Zufahrts-straße und Sportfreianlage, baugestalterische Qualität.
- Erarbeitung eines zusammenfassenden Raum- und Nutzungskonzepts für die Gesamtanlage des neuen "Sportparks Rinteln"
- Testentwurf für das Vereinshaus des VTR mit Schätzung der Bau- und Be-triebskosten und Baustufenplan.
- Detailabsprachen zur engeren Kooperation zwischen den Sportvereinen, Schulen, Kindertagesstätten und anderen Einrichtungen und Nutzergruppen. Konkretisierung der von der VTR bereits dargestellten Kooperationsmöglich-keiten mit anderen Sportvereinen in den benachbarten Ortsteilen.
- Vertiefende Untersuchungen zu den Verbindungsmöglichkeiten des künftigen "Sportparks Rinteln" mit den Standortbereichen S-2, S-3 und S-4 (s. *Über-sichtsskizze in Abb. 3 /27*).

3.2.2.3 Ortsteile Deckbergen / Schaumburg / Westendorf

Vorbemerkung

Der Sport im nord-östlichen Randgebiet der Stadt Rinteln wird sich in wesentlichen Angebotsbereichen infrastrukturell weitgehend unabhängig von den zentralen Angeboten im Kernortsteil Rinteln entwickeln müssen, vor allem eng verbunden mit Einrichtungen der "Allgemeinen Daseinsvorsorge" wie Grundschule, Kultur, Kirche, Kindergarten, Betreuungsangebote für ältere Menschen und Feuerwehr. In dieser Hinsicht bieten der Schulstandort in Deckbergen und des Dorfgemeinschaftshauses Schaumburg ideale Voraussetzungen für die notwendigen Entwicklungsmaßnahmen.

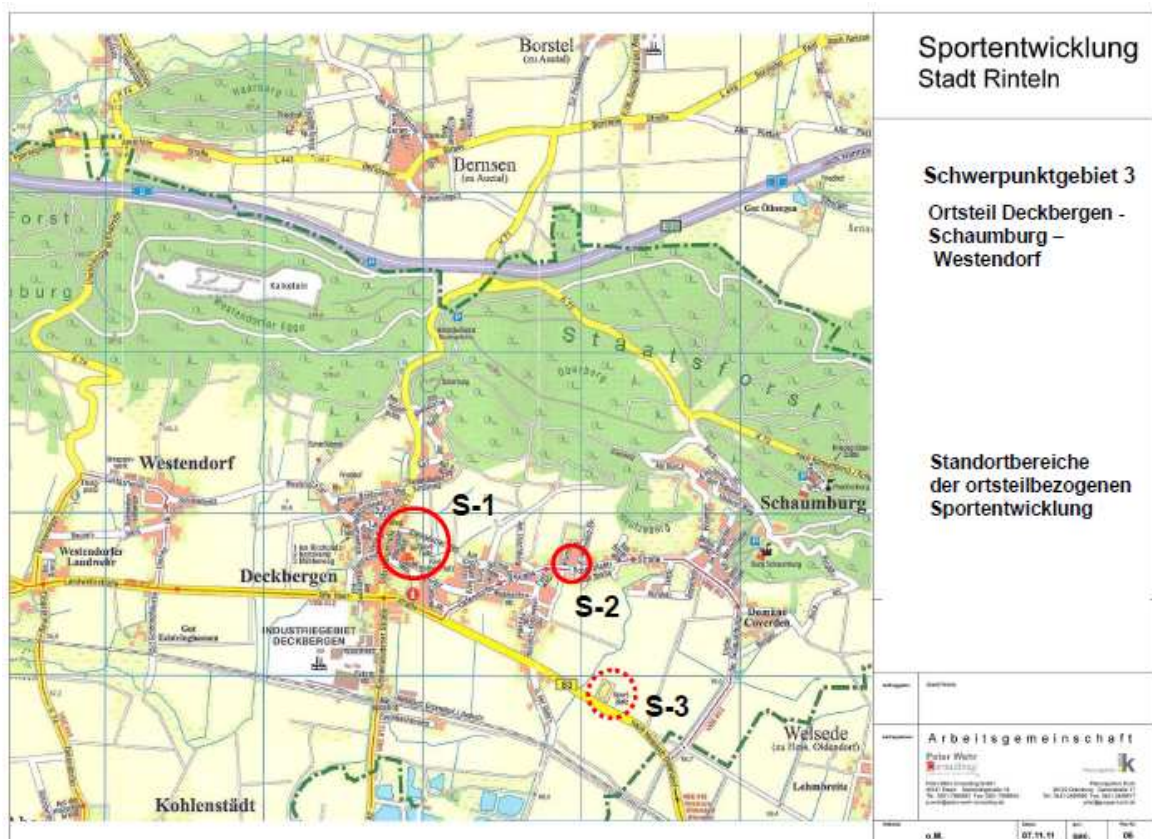


Abb. 3 /29: Standortbereiche der ortsteilbezogenen Sportentwicklung: **S-1** = Kombi-nierter Schul- und Sportstandort in Deckbergen, **S-2** = Dorfgemein-schaftshaus Schaumburg, **S-3** = Abgängige Sportfreianlage des SC Deckbergen – Schaumburg an der B 83 (Ausschnitt aus dem Stadtplan Rinteln, 2011)

Ausgangssituation

Der SC Deckbergen -Schaumburg ist seit vielen Jahren bemüht, notwendige Entwicklungsmaßnahmen in den vom Verein genutzten Sportanlagen durchzusetzen (siehe u. a. nachstehenden Pressebericht in Abb. 3 /35). Dies bezieht sich sowohl auf die vorhandene Trainingssituation am Standort der Grundschule, auf die unbefriedigende Situation der nutzbaren Umkleide- und Sanitarräume im Schulgebäude (*Trennung nach Geschlecht und Gruppengröße, Dimensionierung, Anzahl, Zustand und Lage*) (s. a. Abb. 3 /30 u. 3 /31) als auch auf die Notwendigkeit der Verlagerung der bestehenden Sportfeianlage an der B 83 (s. Abb. 3 /32).

Eine zweite Entwicklungsinitiative hat sich aktiv um eine nachhaltige Nutzungsperspektive für das Dorfgemeinschaftshaus Schaumburg an der Karl Böhning Straße eingesetzt – bisher nur begrenzt auf wenige Sanierungs- und Umbaumaßnahmen im Gebäudebestand (s. Abb. 3 /33 u. 3 /34).



Abb. 3 /30 – 3 /32: Vorhandene Sportstandorte an der Schule Deckbergen und B 83 (vgl. Planausschnitt in Abb.3 /29, Fotos: J. Koch 2011)

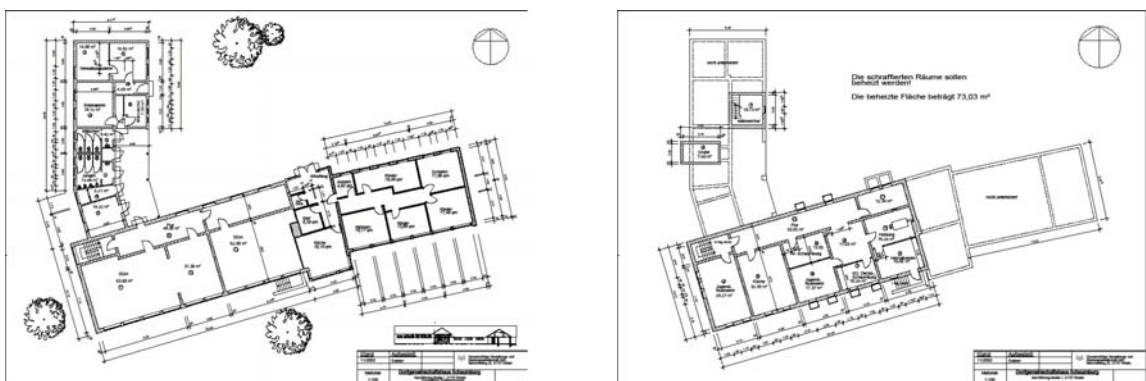


Abb. 3 /33 u. 3 /34: EG und KG des Dorfgemeinschaftshauses Schaumburg an der Rosenthaler Str. / Karl Böhning Str (Fotos: J. Koch 2011)

Schaumburger Nachrichten
31.01.2011, Seite 20

RINTELN / AUETAL



Einstimmiges Votum: Während ihrer Jahreshauptversammlung beschließen Mitglieder des SC Deckbergen-Schaumburg die Erhöhung ihrer Mitgliedsbeiträge. Fotos: mld/pr.

„Wir stehen vor einem Scherbenhaufen“

Gestrichener Sportplatz, Hallengebühren: SC Deckbergen-Schaumburg macht seinem Unmut Luft

Schaumburg/Rinteln (mld). Es war klar, dass das keine Jahreshauptversammlung der üblichen Sorte werden würde, der Sorte, an denen Tagesordnungspunkte wie Berichte, Rückschau, Vorschau und Wahlen ganz ohne heikle Punkte vorstrich gehen wurden. Für den SC Deckbergen-Schaumburg, mit seinen rund 700 Mitgliedern einer der größten Vereine in Rinteln, war es ein schwieriges Jahr. Der Sportplatz, den Deckbergen eigentlich bekommen sollte, kam kurzerhand doch nicht, die dafür veranschlagten 300.000 Euro waren aus dem städtischen Haushalt gestrichen worden – auch wenn die Stadt das dafür vorgesehene Grundstück schon gekauft hatte, der Baubeginn war bereits für dieses Jahr angesetzt.

Vorsitzender Dirk Bredemeier quittierte den Sachverhalt in seiner Rede vor gut 80



Dirk Bredemeier

Mitgliedern im Dorfgemeinschaftshaus Schaumburg mit entsprechender Wut im Bauch: „Die Unentschlossenheit der Kommunalpolitiker hat ihren Höhepunkt erreicht“, später sagte er: „Wir fühlen uns in unserer ehrenamtlichen Tätigkeit nicht ernst genommen.“

Die „kritische Frage“, warum die Mittel für den Sportplatz aus dem Haushalt gestrichen wurden, die müsse man sich selber stellen und sich in die Lage eines Kommunalpolitikers versetzen. Dann werde man sehen, dass der Platz nötig sei für die geforderte Zentralisierung, die zudem Kosten spare, dass mit einer solchen Investition das Vereinsleben verbessert werde, dass Ehren-

amtliche und Sportvereine unterstützt würden.

„Wir haben momentan 14 Trainingseinheiten pro Woche, das sind im Schnitt rund drei pro Tag – und das noch ohne die Punktspiele“, betonte Bredemeier die Dringlichkeit eines neuen Sportplatzes und sprach dem Gutachten des Landkreises, laut dem es keinen Bedarf für eine solche Investition gebe, gleichzeitig seine Relevanz in Deckbergen und Schaumburg ab.

„Wir stehen vor einem Scherbenhaufen“, fand Bredemeier drastische Worte für die Situation des Vereins und appellierte an „die Entscheidungsträger“, an Lösungen für die Probleme des Vereins und der Ehrenamtlichen zu arbeiten. Das Thema eines neuen Sportplatzes gehe inzwischen ins 13. Jahr – „inzwischen ist es wirklich einfach, sich auf die Jahreshauptversammlung vorzubereiten,

weil sich die Themen immer wiederholen“, kommentierte Bredemeier sarkastisch.

Zudem könne man in Schaumburg seinen Sport kaum mehr ausüben: Im Geräteraum gebe es einen Wasserschaden, sodass das Wasser abgestellt wurde. „Soll das denn ein Zustand sein?“, fragte Bredemeier in den Raum. Außerdem sei ein Problem wieder aufgetreten, das im letzten Jahr mehrere Monate lang den Spielbetrieb auf mehreren Rintelner Sportplätzen lahmgelegt hatte: Schneeschimmel.

Und dann noch die Hallennutzungsgebühren. „Fast jeder Verein hier lebt von der Hand in den Mund, hat keine Rücklagen“, so Bredemeier. Die am 1. Januar dieses Jahres eingeführten Gebühren ließen sich nur über die Anhebung der Mitgliedsbeiträge anpassen. Dafür votierten die anwesenden Mitglieder schließlich

auch einstimmig. Künftig also müssen aktive Erwachsene 7,50 Euro pro Monat zahlen (vorher 5,50 Euro), Kinder, Jugendliche sowie Rentner und Studenten 4 statt 3,50 Euro, aktive Familienmitglieder 6 statt ehemals 4 Euro.

„Das Gute daran: Die Hälfte unserer Mitglieder muss keine höheren Beiträge bezahlen“, so Bredemeier. Spartenbeiträge will der SC nicht erheben: „Wir verstehen uns weiterhin als Solidargemeinschaft“, lautete Bredemeiers Begründung.

An der von der Stadt angeregten Kooperation der Rintelner Vereine will sich der SC beteiligen, hat sich laut Bredemeier dafür bereits angemeldet. „Davon haben wir schon vor Jahren gesprochen, um Missgunst unter den Vereinen zu vermeiden“, so der Vereinsvorsitzende. Auch Gespräche mit anderen Vereinen habe es dazu bereits gegeben.

Pressespiegel
Sparkasse Schaumburg

Montag, 31. 01. 2011

Seite 11

Abb. 3 /35: Pressebericht der Schaumburger Nachrichten vom 31. Januar 2011

Leitszenario

Aufwertung des Schul- und Sportstandorts in Deckbergen durch enge Verknüpfung der ortsteilbezogenen Versorgungsfunktionen Schule, Vereinssport, Kirche, Kindergarten, Feuerwehr und öffentliche Begegnungsstätte.

Erhaltung des bestehenden Dorfgemeinschaftshauses zwischen Deckbergen und Schaumburg durch Integration nachhaltig tragfähiger, die Versorgungsstruktur verbessernder Nutzungen bzw. Dienstleistungsangebote.

Strategische Ziele

- **Aufnahme und Aktualisierung der bereits mehrfach dargestellten Entwicklungsvorstellungen des SC Deckbergen – Schaumburg für den kombinierten Sport- und Schulstandort in Deckbergen (vgl. Pressebericht in Abb. 3 /35).**
- **Verbesserung der Trainingsmöglichkeiten der Fußballabteilung des SC durch bedarfsgerechte Modernisierung und Erweiterung der bestehenden Sportanlagen bei gleichzeitiger Aufgabe der isolierten Sportplatzanlage an der B 83.**
- **Erweiterung des vom Verein bisher angebotenen Nutzungsspektrums durch neue, zielgruppenspezifische Sport- und Bewegungsprogramme.**
- **Weiterentwicklung des bestehenden Dorfgemeinschaftshauses an der Karl Böhning Straße zu einem attraktiven Begegnungsort für die Bevölkerung der angrenzenden Orteile sowie für Nutzergruppen im regionalen Einzugsgebiet mit Interesse an einem professionellen Betreuungsservice für ältere, auch demenziell erkrankte Menschen.**

Standortbereich S-1 "Schul- und Sportstandort Deckbergen"**Empfohlenes Freiflächen- und Raumprogramm**(s. a. *Abb.3 /36 u.Tab.3 /3*)

- 1 "Sport- und Gemeinschaftshaus"**: Mehrzweckgebäude mit den entsprechenden Funktionsräumen für Sport- und Freizeitnutzungen (s. *Tab. 3 /3*).
- 2 Feuerwehrgebäude** mit Fahrzeughalle, Lager-/ Abstellräumen, Werkstattecke und Personalräume sowie Aufenthaltsbereich (s. *Raumprogramm i.Tab.3 /3*).
- 3 Großspielfeld** (*Neubau, Rasen*) auf dem nördlichen Nachbargelände der bestehenden Sportanlage (s. *Abb. 3 /31*). Optimalgröße: 70 m x 109 m inkl. der in der Norm DIN 18035,1 angegebenen Sicherheitsabstände.
- 4 Fußball-Kleinspielfeld** ca. 40 m x 60 m (*Rasen*) mit Ballfangzäunen, Beleuchtungsanlage und Zuschauerzonen (*mit verbesserter Bespielbarkeit und Strapazierfähigkeit des Bodenaufbaus*).
- 5 Mehrzweckfeld** ca. 200 qm (*Rasen*) für unterschiedliche Kleingruppenaktivitäten (*Gesundheitssport, Gymnastik, Freizeitspiele u. ä.*).
- 6 Ballspiel-/ Sprungmulde** ca. 12 m x 20 m (zweiteilbar) für Beach- Sport (*Volleyball, Soccer, Federball u. ä.*) und Sprungübungen mit Sitzwällen und Pflanzstreifen.
- 7 Kurzstreckenlaufbahn** mit vier 50m-Bahnen 1,22 m x 70 m (*inkl. Auslauffläche, Tennenboden*).
- 8 Teilstrecke einer Rundlaufbahn** ca. 1,5 m x 600 m aus Naturmaterial (*Typ 'Finnenbahn': Sägespäne, Baumrinde, Sand*) in den Randzonen des Sportgeländes.
- 9 Spiel-/ Bewegungszonen** für die Kinder des Kindergartens, der Grundschule und des Sportvereins in den Zwischenräumen der Sportfreianlagen (s. *Übersichtsskizze in Abb. 3 /36*).
- 10 "Garten der Sinne"** mit Erfahrungsstationen nach H. Kükelhaus und topografisch eingebundenen Kletterwänden (*mittlere Höhe: ca. 1,5 / 2 m*), Zielscheiben- oder Pendel-Nischen u. ä.
- 11 Parkplatz mit Werk-/ Abstellhof.**
- 12 Übungsplatz für die Feuerwehr** (*als Parkplatz nutzbar*).
- 13 Zufahrtsstraße** mit Wendeplatz und "grünen" Parkplatzstreifen.

- 14 Schutzzonen** zur Abschirmung der angrenzenden Wohnhäuser.
- 15 Kleinspielfeld 13 m x 20 m (Bestand) (Kunststoffrasen)** neben der Schule mit Kleinfeldtoren und Banden mit Ballfangnetzen.

Anmerkung zum Programm-Entwurf:

Das empfohlene Freiflächen- und Raumprogramm ist nördlich der Grundschule nur realisierbar, wenn die vorhandene Vereinssportanlage des SC Deckbergen - Schaumburg in ihrer Grundstruktur umgestaltet wird. Zusätzlich muss das von der Stadt bereits ausgewiesene Erweiterungsgelände für den Bau eines neuen Großspielfeldes mit ergänzenden kleinflächigen Sport- und Spielanlagen sowie abschirmenden Schutzpflanzungen verwendet werden. Durch das vorgeschlagene Großspielfeld 70m x 109 m in Nord-Süd-Ausrichtung wäre der Erwerb zusätzlicher Grundstücksflächen am Nordrand des Geländes erforderlich (siehe Abb. 3 /36).

Viele der Umgestaltungsmaßnahmen (vor allem in den Freianlagen) sind auch durch Selbsthilfeaktionen der verschiedenen Nutzergruppen kostengünstig realisierbar.

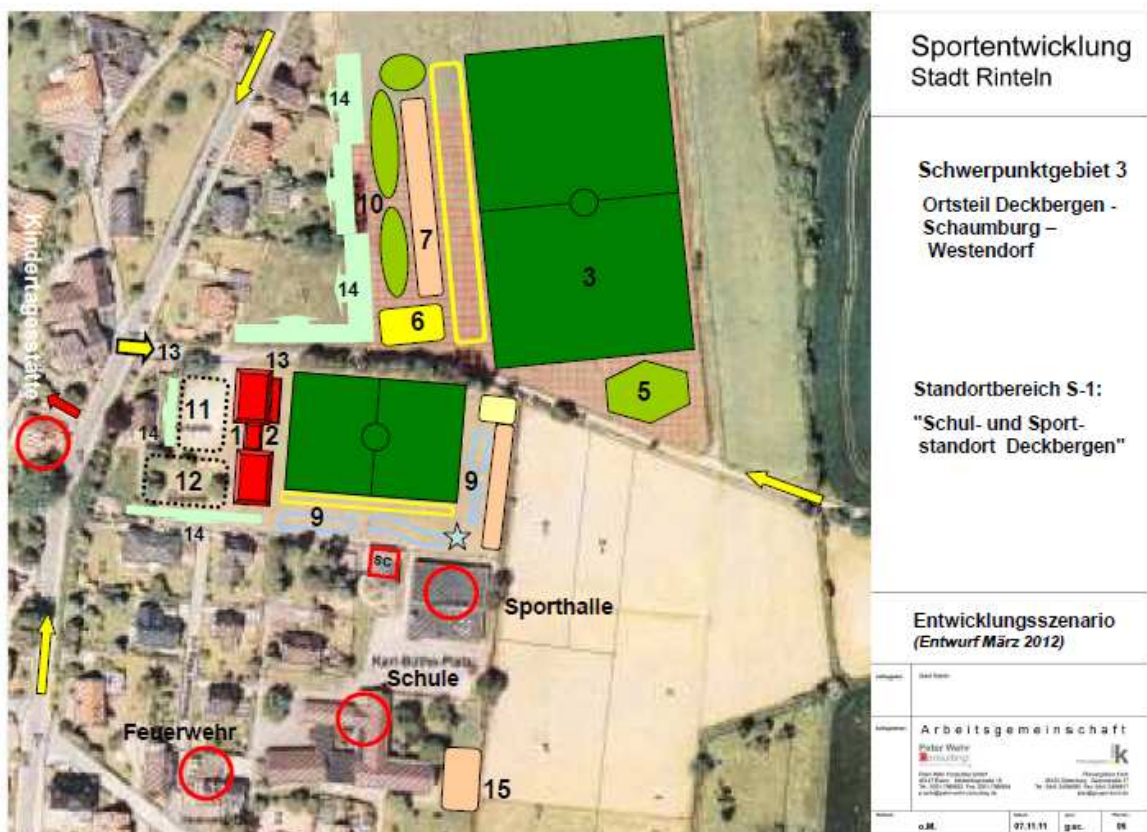


Abb. 3 /36: Freiflächen-/ Raumprogramm zur Erweiterung der bestehenden Sportanlage des SC Deckbergen - Schaumburg (Planausschnitt: Stadt Rinteln, 2011). (Nummerierung entsprechend der Auflistung oben).

Tabelle 3 /3: Raum-/ Freiflächenprogramm "Schul- und Sportstandort Deckbergen"– Entwurf März 2012
 (Die Nutzflächenangaben müssten für die konkrete Bauplanung nochmals überprüft werden, - insbesondere unter Berücksichtigung der besonderen Grundstücksverhältnisse)

	Funktionseinheiten, Einzelräume	Anzahl	Nutzflächen				Besondere Nutzungsanforderungen, Funktionen, Ausstattungsmerkmale
			Basiskonzept		Erweiterungskonzept		
			Netto-Grundfläche (NF, VF, FF) (qm)	Raumhöhe (m)	Netto-Grundfläche (NF, VF, FF) (qm)	Raumhöhe (m)	
1	Schul- und Sportstandort Deckbergen (Osterburgstraße)						
1.1	Sport- und Gemeinschaftshaus - Anm.: Einzelne Räume des nachstehenden Raumprogramms können im bestehenden Vereinsgebäude an der Sporthalle eingerichtet werden. <i>(Arbeitstitel)</i>						
1.1.1	Eingangszone <i>Kernfunktionen:</i> Empfang, Anmeldung, Information, Warten, Begegnung u. ä.		30 qm			Empfangs-/ Info-Tresen mit Infowand / -säule, Schaukasten. Sitz-/ Gesprächsecke, Aufenthaltszone/n mit Ausstellungsflächen für 'Dorfkunst'-Objekte. Garderobennische, Besucher-WC (H + D/Beh.).	
1.1.2	Mehrzweckraum A <i>Kernfunktionen:</i> Arbeitssitzungen, Jugendtreffs, Schülergruppenarbeit, Kunsthandwerk-Kurse, (EDV-) Beratungen u. ä.	1	35 qm Anm.: Abstimmung mit dem bestehenden Vereinsgebäude erforderlich!			Mögliche Untergliederung in mehrere Raumzonen. Abstellzone für Geräte, Info-Material u. ä. PC-Arbeitsplatz mit Internetanschluss.	

<p>1.1.3</p>	<p>Gastraum <i>Kernfunktionen:</i> Getränke-ausschank, Skat-/Doppelkopfspiele, Gesprächstreffs u. ä. Anm.: Abstimmung mit dem bestehenden Vereinsgebäude erforderlich!</p>	<p>1</p>	<p>24 qm</p>			<p>Kochnische mit Theke, Kühlschrank, Gefriertruhe, Herd, Mikrowelle, Arbeits-/ Stellflächen, Vorratsraum. Teilzone für individuelle Ernährungsberatung und evtl. Kochtipps sowie Hilfen zur Einübung von alltagsbezogener Selbstversorgung älterer Menschen. Sitzzone mit enger Anbindung an die Eingangszone (1.1.1) und an die Mehrzweckräume A und B (1.1.2 u. 1.1.4) (<i>Raumüberschneidung denkbar</i>).</p>
<p>1.1.4</p>	<p>Mehrzweckraum B <i>Kernfunktionen:</i> Bewegungs-/ Fitnessangebote, kulturelle Veranstaltungen, Geburtstagsfeiern, Ausstellungen u. ä.</p>		<p>100 qm</p>			<p>Mehrfach nutzbarer Bewegungsraum als kleinräumige Ergänzung zur Schulsporthalle mit je nach Bedarf abschließ- oder kombinierbarer Trainingszone mit Kraft- / Ausdauerstationen. Nutzung als "mobiles Fitness-Studio" (<i>Verwendung mobiler Übungsgeräte</i>). Enge räumlich-funktionale Verbindung zur Eingangszone (<i>lfd. Nr. 1.1.1</i>) Multifunktionale Raumnischen z. B. für bewegungstherapeutische Angebote, Seniorengymnastik, kulturelle Aktivitäten u. ä.</p>
<p>1.1.5</p>	<p>Umkleide-/Sanitärräume "Mehrzweckraum B" Umkleideräume (inkl. Nische mit Waschtisch) WC Duschräume Putz-/Abstellraum</p>	<p>2 2 2 1</p>	<p>2 x 13,5 = 27 qm 2 x 2,5 = 5 qm 2 x 8,0 = 16 qm <u>4 qm</u> 52 qm</p>			<p>Hauptnutzerguppen: Ortsbevölkerung, betreute ältere Menschen, Behinderte, Vereinsgruppen. Gestalterische Grundanforderung: Angenehme Raumausstattung mit "Wohlfühlcharakter" und die Sinne anregende Wahrnehmungsangebote. (<i>Die Flächenangaben sind im Entwurfskonzept zu überprüfen</i>)</p>

1.1.6	Umkleide-/Sanitärräume "Sportfreianlagen" <i>(s. u.. lfd. Nr. 1.2)</i> Umkleideräume (inkl. Nische mit Waschtisch) WC Duschräume Abstell-/Lageraum	2 2 2 1	2 x 18,0 = 36 qm 2 x 2,5 = 5 qm 2 x 8,0 = 16 qm <u>20 qm</u> 77 qm				Hauptnutzer: SC Deckbergen-Schaumburg, Kindergarten, Feuerwehr, Gesundheitssportler /-innen, Lauf-/ Gymnastiktreffs,... Gestalterische Qualität s. o. lfd. Nr. 1.1.5. <i>(Die Flächenangaben sind im Entwurfskonzept, zu überprüfen - insbesondere in Abhängigkeit von den geplanten Nutzungserweiterungen in der Sportfreianlage)</i>
1.1.7	Geräteraum <i>Kernfunktionen:</i> Lagerung von Sportgeräten, Tischen, Stühlen, Bühnenpodesten u. ä.	1	30 qm				Enge Anbindung an den Mehrzweckraum B (s. o. lfd. Nr. 1.1.4). Mehrere, abgrenzbare Raumzonen. Werkstattische für Kleinreparaturen, Haus- meisterarbeiten, u. U. mit Verbindung zu einem Außenraum / "Werkhof".
1.1.8	Verwaltungsräume Anm.: Abstimmung mit dem beste- henden Vereinsgebäude erforderlich!	2	2 x 12 = 24 qm				2 - 4 Arbeitsplätze mit Besprechungsnischen, Abstellzonen u. ä.. Unterteilbar evtl. für mehrere Nutzergruppen.
1.1.9	Übungsleiter-/Schieds- richterraum	1	13 qm				

1.1.10	Abstell-/ Putzraum	1	12 qm				
1.1.11	Haustechnikraum	1	20 qm				Genauere Größe und Ausstattung in Abhängigkeit vom Energieversorgungssystem (<i>Strom, Wasser, Heizung</i>).
1.1.12	Übernachtungsräume	3	20 qm				Übernachtungsgelegenheit in Form von "Schlafregalen", Hänge-matten u. ä. für Wanderer / Durchreisende oder Vereinsgäste / Übungsleiter/-innen (<i>ca. 6 Schlafplätze, "Sleep in"</i>). Mögliche Lage: z.B. in einem separaten Gebäudeteil oder integriert in das bestehende Vereinsgebäude an der Sporthalle.
	Gesamtfläche (NF, VF, FF Innenräume) Ifd. Nr. 1.1 "Sport- / Gemeinschaftshaus" (Arbeitstitel!)		NF = 437 qm zzgl. VF u. KGF : ca. 18 % von NF= <u>+ ca. 79 qm</u> ca. 516 qm BGF aufger.: 520 qm	...			(KGF, VF und FF in Abhängigkeit vom Entwurfskonzept. Daher sind bei der späteren Bauplanung durchaus Abweichungen in den Flächenangaben möglich)
1.2	Feuerwehrgebäude						
1.2.1	(i. Vorber.)				Anmerkung: Das Freiflächen- und Raumkonzept für einen Neubau des Feuerwehrgebäudes als Teil des vorgeschlagenen "Sport- und Gemeinschaftshaus" befindet sich in Vorbereitung.

Lfd. Nr.	Funktionseinheiten, Einzelräume	Anzahl	Nutzflächen				Besondere Nutzungsanforderungen, Funktionen, Ausstattungsmerkmale
			Basiskonzept		Erweiterungskonzept		
			Netto-Grundfläche (NF, VF, FF) (qm)	Raumhöhe (m)	Netto-Grundfläche (NF, VF, FF) (qm)	Raumhöhe (m)	
1.3 Freianlagen							
1.3.1	Großspielfeld (Rasen)	1	70 m x 109 m <i>(Optimalmaß in Nord-Süd-Ausrichtung)</i>			Neubau mit 'grünen' Ballfangzäunen, Schutzpflanzungen, Beleuchtungsanlage und Zuschauerwall. In Abstimmung mit den zutreffenden Verbandsrichtlinien u. U. reduzierbare Spielfeldmaße.	
1.3.2	Fußball-Kleinspielfeld (Rasen)	1	40 m x 50 - 60 m			Mit 'grünen' Ballfangzäunen, Schutzpflanzungen, Beleuchtungsanlage und Zuschauerzonen <i>(ebenfalls mit verbesserter Beispielbarkeit und Strapazierfähigkeit des Bodenaufbaus)</i> .	
1.3.3	Mehrzweckfeld (Rasen)	1	ca. 200 qm <i>(abhängig von den Grundstücksflächen)</i>			Für unterschiedliche Kleingruppenaktivitäten wie Gesundheitssport, Gymnastik, Freizeitspiele u. ä. Ergänzung des bestehenden Kleinspielfeldes 13 m x 20 m neben der Schule.	
1.3.4	Ballspiel-/ Sprungmulde (Sand)	1	ca. 12 m x 20 m			Zweiteilbar, für Beach- Sport (<i>Volleyball, Soccer, Federball u. ä.</i>) mit Sitzwällen und Pflanzstreifen. Nutzbar als Weit- und Hochsprunggrube durch Anbindung an eine Anlauffläche /Tennenboden)	

1.3.5	Kurzstreckenlaufbahnen (Tennenboden).	4	1,22 m x 70 m (mit Auslaufläche)				Hauptnutzer: Schule und Vereine
1.3.6	Jogging-Rundlaufbahn (Teilstrecke)	1	ca. 1,5m x 600m (abhängig von den Grundstücksflächen)				Aus Naturmaterial (Typ 'Finnenbahn': Sägespäne, Baumrinde, Sand) in den Randzonen des Sportgeländes. Blendfreie Streckenbeleuchtung.
1.3.7	Kinderspiel- / -bewegungszonen	2/4	(abhängig von den Grundstücksflächen)				Für die Kinder des Kindergartens, der Grundschule und des Sportvereins. Standort: Zwischen-/ Übergangsräume der Sportfreianlagen.
1.3.8	"Garten der Sinne"	1	(abhängig von den Grundstücksflächen)				Erfahrungsstationen nach H. Kükelhaus und topografisch eingebundene Kletterwände (mittlere Höhe: ca. 1,5/2 m), 'Zielscheiben- oder Pendel-Nischen' u. ä.
1.3.9	Außenterrassen	2	...				Anbindung an lfd. Nr. 1.1 und 1.2
1.3.10	Werk-/ Abstellhof	1	...				Anbindung an lfd. Nr. 1.1 und 1.2
1.3.11	Vorplatz a. Haupteingang	1	...				Anbindung an lfd. Nr. 1.1 und 1.2
1.3.12	Zufahrtsstraße mit Wendeplatz und "grünem" Parkplatz	1	...				Abschirmung der Wohnhäuser mit Hilfe von Bodenwällen und Schutzpflanzungen.
1.3.13	Übungsplatz für die Feuerwehr	1	(abhängig von den Grundstücksflächen)				Mögliche Überlagerung mit Teilzonen des Parkplatzes von lfd. Nr. 1.3.12.
	Gesamtfläche (NF, VF, FF) "sportlich nutzbare Freiflächen" von lfd. Nr. 1.3.1 – 1.3.6 :		- ca. 11.247 qm	- ...	- ...		- ...

Empfohlene Anschlussuntersuchungen der Vertiefungsstudie

- Klärung der orts- und verkehrsplanerischen Konsequenzen der beabsichtigten Standortentwicklung (**Zu-/ Abfahrtsmöglichkeit, Pkw-Stellplätze, Schutzzonen, Abstandsflächen, Gehwegverbindungen**) (s. Abb. 3 /39)
- Überprüfung der Bebauungsmöglichkeiten der zur Verfügung stehenden Grundstücke (z. B. **Grenzabstände, Baugrundeigenschaften, Himmelsrichtungen**).
- Ermittlung des Raumbedarfs für das neue Feuerwehrgebäude (vgl. Tab. 3 /3, lfd. Nr. 1.2). Kriterien: z. B. Grundrissgliederung, Raumgrößen, energieeinsparende und umweltschonende Haustechnik, Anbindung an die Zufahrtsstraße und Sportfreianlage, baugestalterische Qualität.
- Konkretisierung der geplanten Kooperationsmöglichkeiten mit anderen Sportvereinen in den benachbarten Ortsteilen und den ortsansässigen Einrichtungen wie Schule, Kindergarten und Feuerwehr.



Abb. 3 /37 a - b: Blick auf die Sportanlage des SC Deckbergen -Schaumburg nördlich des Schulgeländes (Fotos: J. Koch, 2011)



Abb. 3 /38 a - b: Blick auf die Grundschule Schaumburg mit Kleinspielfeld (DFB-Förderprojekt) im Pausengelände (Fotos: J. Koch, 2011)

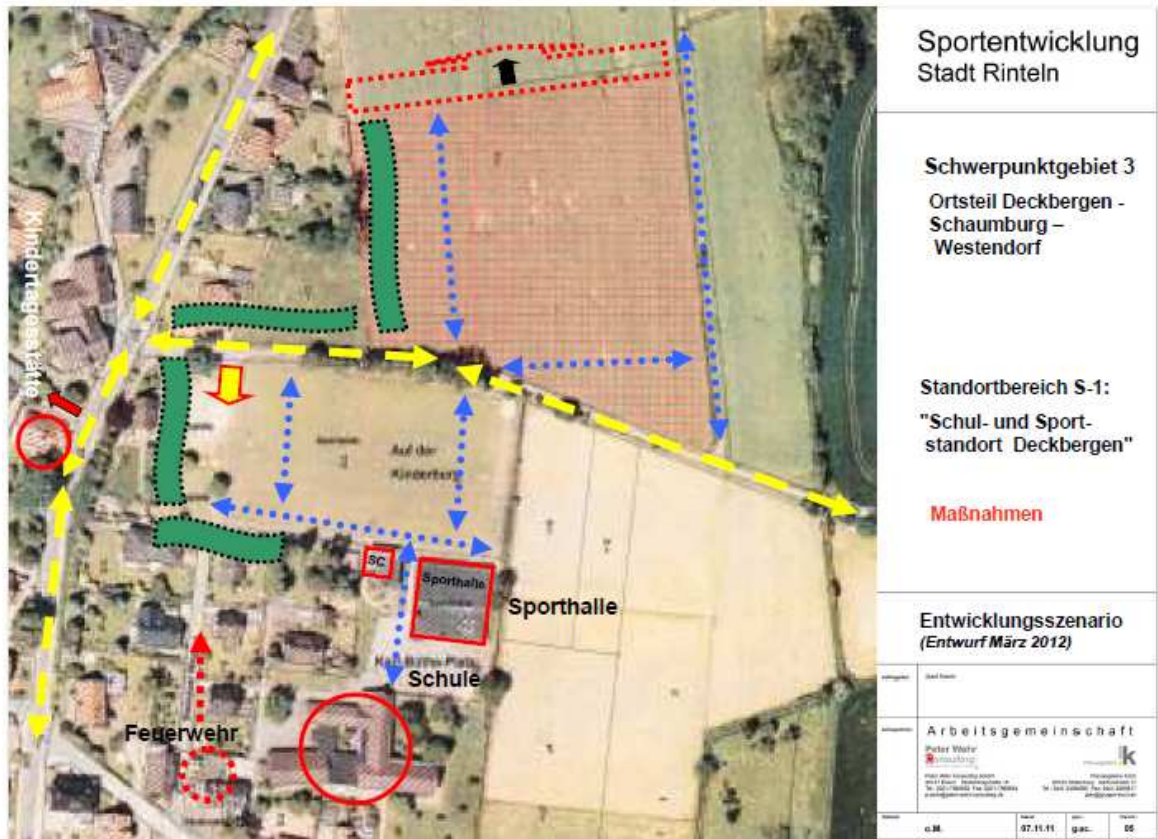


Abb. 3 /39 a: Grundstückssituation des Entwicklungsstandorts. Maßnahmen zur Verkehrserschließung, Grundstückserweiterung sowie akustischen und visuellen Abgrenzung (*Planausschnitt: Stadt Rinteln, 2011*)



Abb. 3 /39 b - c: Lage des Entwicklungsstandorts am Ortsrand von Deckbergen mit direktem Übergang zum Landschaftsraum des Wesergebirges (*Fotos: J. Koch, 2011*)

Standortbereich S-2 "Dorfgemeinschaftshaus Schaumburg"**Empfohlenes Freiflächen- und Raumprogramm (s. a. Abb. 3 /42 u. Tab. 3 /4):**

1. **Mehrzweckgebäude** des Dorfgemeinschaftshauses mit den unterschiedlichen Funktionsräumen für Gesundheitssport für alle Altersgruppen, kulturelle Veranstaltungen, Ausstellungen, Vereinsversammlungen, Informations- und Beratungsangebote u. ä.. Zukunftsfähige Option: Ergänzungseinrichtung zur präventiven Betreuung von demenziell erkrankten Menschen (*siehe Raum-/ Freiflächenprogramm-Entwurf in Tabelle 3 /4*).
2. **Eingangshof** mit Sitznischen, Teilüberdachungen, Springbrunnen, Pflanzbeeten, Windschutzelemente /-Pflanzungen, Lade- Abstellzone usw.
3. **Zufahrtsweg** mit Wendemöglichkeit und "grünen" Pkw-Stellplätzen.
4. **"Garten der Sinne"** nach H. Kükelhaus mit ausgewählten Erfahrungsstationen zum Hören, Riechen, Schmecken, Sehen, Tasten und Balancieren. Teilzone ca. 4 m x 20 m als Boule - Anlage nutzbar (*Tennenboden*).
5. **Mehrzweckfläche** ca. 100 qm - mit Erweiterungsoption auf ca. 200 qm (*Rasen*) für unterschiedliche Kleingruppenaktivitäten (*Gesundheitssport, Gymnastik, Freizeitspiele u. ä.*)..
6. **Ballspielmulde** ca. 9 m x 16 m für unterschiedliche Rückschlagspiele, abgeschirmt durch Sitzwälle, Pflanzstreifen oder Schutzwände /-schirme.
7. **Schutzzonen**

Anmerkung:

Viele der erforderlichen Umgestaltungsmaßnahmen sind auch durch Selbsthilfeaktionen der verschiedenen Nutzergruppen kostengünstig realisierbar.

Für die Realisierung der Freianlagen Nr. 4. bis 6. ist eine genaue Überprüfung des zur Verfügung stehenden Grundstücks erforderlich.



Abb. 3 /40 u. 3 /41: Blick auf die Südseite, Rosenthaler Str. und Nordseite des Dorfgemeinschaftshauses Schaumburg (*Foto: J. Koch, 2011*)

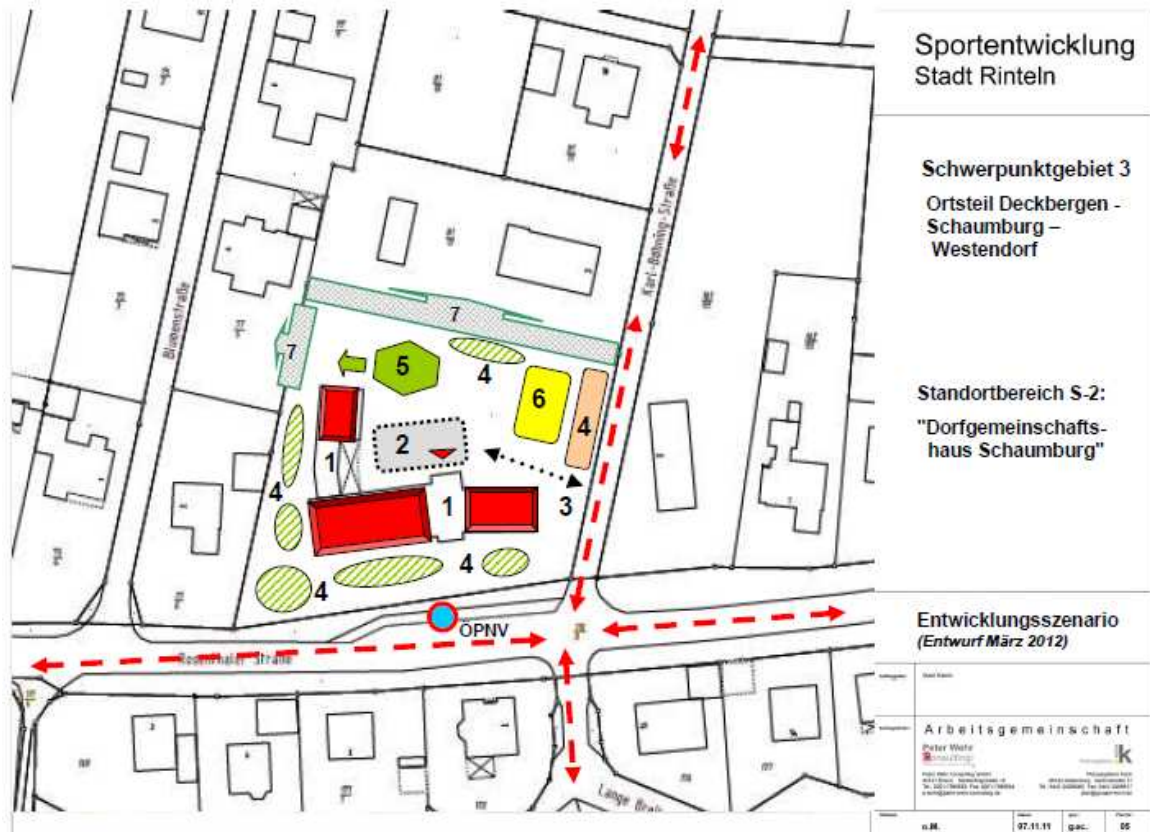


Abb. 3 /42: Freiflächen-/ Raumprogramm zur Erweiterung des Nutzungsspektrums des bestehenden Dorfgemeinschaftshauses Schaumburg an der Rosenthaler Str. / Karl Böhning Str. (Planausschnitt: Stadt Rinteln, 2011) (Nummerierung entsprechend der Auflistung oben).



Abb. 3 /43 – 3 /44: Außengelände des Dorfgemeinschaftshauses mit bereits heute abwechslungsreichen Erlebniszonen (Fotos: J. Koch, 2011)

Tabelle 3 /4: Raum-/ Freiflächenprogramm "Dorfgemeinschaftshaus Schaumburg"– Entwurf März 2012
(Die Nutzflächenangaben müssten für die konkrete Bauplanung nochmals überprüft werden, - insbesondere unter Berücksichtigung der besonderen Grundstücksverhältnisse und der bisherigen Umbaukonzepte der 'DGH - Initiativgruppe' für das ehemalige Schulgebäude (bis 1973))

	Funktionseinheiten, Einzelräume	An- zahl	Nutzflächen				Besondere Nutzungsanforderungen, Funktionen, Ausstattungsmerkmale
			Basiskonzept		Erweiterungskonzept		
			Netto-Grundfläche (NF, VF, FF) (qm)	Raum- höhe (m)	Netto-Grundfläche (NF, VF, FF) (qm)	Raum- höhe (m)	
1	Dorfgemeinschaftshaus Schaumburg (Karl Böhning Straße)						
1.1	Mehrzweckgebäude						
1.1.1	Eingangszone <i>Kernfunktionen:</i> Empfang, Anmeldung, Information, Warten, Begegnung u. ä.		30 qm			Empfangs-/ Info-Tresen mit Infowand / -säule, Schaukasten. Sitz-/ Gesprächsecke, Aufenthaltszone/n mit Ausstellungsflächen für 'Dorfkunst'-Objekte. Garderobennische, Besucher-WC (H + D/Beh.).	
1.1.2	Gastraum <i>Kernfunktionen:</i> Getränke-ausschank, Skat-/Doppelkopfspiele, Gesprächstreffs u. ä.	1	36 qm			Kochnische mit Theke, Kühlschrank, Gefriertruhe, Herd, Mikrowelle, Arbeits-/ Stellflächen, Vorratsraum. Teilzone für individuelle Ernährungsberatung und evtl. Kochtipps sowie Hilfen zur Einübung von alltagsbezogener Selbstversorgung älterer Menschen. Sitzzone mit enger Anbindung an die Eingangszone (1.1.1) und dem Mehrzweckraum A (<i>Raumüberschneidung denkbar</i>).	

1.1.3	Mehrzweckraum A <i>Kernfunktionen:</i> Arbeitssitzungen, Jugendtreffs, Schülergruppenarbeit, Kunsthandwerk-Kurse, (EDV-) Beratungen u. ä.	-	60 qm				Mögliche Untergliederung in mehrere Raumzonen. Direkte Verbindung mit lfd. Nr. 1.1.2. Abstellzone für Geräte, Info-Material u. ä. PC-Arbeitsplatz mit Internetanschluss.
1.1.4	Mehrzweckraum B <i>Kernfunktionen:</i> Bewegungs-/ Fitnessangebote		65 qm				Mehrfach nutzbarer Bewegungsraum mit je nach Bedarf abschließ- oder kombinierbarer Trainingszone mit Kraft- / Ausdauerstationen. Nutzung als "mobiles Fitness-Studio" (<i>Verwendung mobiler Übungsgeräte</i>). Enge räumlich-funktionale Verbindung zum Gastraum (<i>lfd. Nr. 1.1.2</i>). Multifunktionale Raumnischen z. B. für bewegungstherapeutische Angebote, Seniorengymnastik, kulturelle Aktivitäten u. ä.
1.1.5	Umkleide-/Sanitärräume "Mehrzweckraum B" Umkleideräume (inkl. Nische mit Waschtisch) WC Duschräume Putz-/Abstellraum	2 2 2 1	2 x 13,5 = 27 qm 2 x 2,5 = 5 qm 2 x 8,0 = 16 qm <u>4 qm</u> 52 qm				Hauptnutzergruppen: Ortsbevölkerung, betreute ältere Menschen, Behinderte, Vereinsgruppen. Gestalterische Grundanforderung: Angenehme Raumausstattung mit "Wohlfühlcharakter" und die Sinne anregende Wahrnehmungsangebote. (<i>Die Flächenangaben sind im Entwurfskonzept zu überprüfen</i>)
1.1.6	Geräteraum <i>Kernfunktionen:</i> Lagerung von Sportgeräten, Tischen, Stühlen, Bühnenpodesten u. ä.	1	20 qm				Enge Anbindung an die Mehrzweckräume A und B. Mehrere, abgrenzbare Raumzonen. Werkstattische für Kleinreparaturen, Hausmeisterarbeiten, u. U. mit Verbindung zum Eingangshof (<i>s. lfd. Nr. 1.2.1</i>).

1.1.7	Verwaltungsräume	-	12 qm				2 - 4 Arbeitsplätze mit Besprechungsnischen, Abstellzonen u. ä.. Unterteilbar evtl. für mehrere Nutzergruppen.
1.1.8	Raum f. e. Übungsleiter, Therapeut	1	10 qm				
1.1.9	Abstell-/ Putzraum	1	12 qm				
1.1.10	Haustechnikraum	1	20 qm				Genauere Größe und Ausstattung in Abhängigkeit vom Energieversorgungssystem (<i>Strom, Wasser, Heizung</i>).
1.1.11	Übernachtungsräume	4	40 qm				Übernachtungsmöglichkeit (evtl. Auch in Form von "Schlafregalen ", Hängematten u. ä. für Wanderer / Durchreisende oder Vereinsgäste / Übungsleiter/-innen (ca. 8 Schlafplätze, "Sleep in"). Mögliche Lage: z.B. in einem separaten Anbau ("Gästehaus") oder integriert in das bestehende Hauptgebäude.
1.1.12	"Bewegungsstudio"	1	ca. 96 qm				Ostflügel des Gesamtgebäudes für eine Einrichtung zur präventiv-ambulanten Beratung und Betreuung von demenziell erkrankten Menschen. Flexibel einsetzbare Geräte zur 'Sinnesschulung', zum Muskel- und Gelenktraining u. ä.
	Gesamtfläche (NF, VF, FF Innenräume) Ifd. Nr. 1.1 "Mehrzweckgebäude"		NF = 453 qm zzgl. VF u. KGF : ca. 18 % von NF= + ca. 82 qm ca. 535 qm BGF	...			(KGF, VF und FF in Abhängigkeit vom Entwurfskonzept und von der bestehenden Gebäudesubstanz. Daher sind bei der späteren Umbauplanung deutliche Abweichungen in den Flächenangaben möglich)

Lfd. Nr.	Funktionseinheiten, Einzelräume	Anzahl	Nutzflächen				Besondere Nutzungsanforderungen, Funktionen, Ausstattungsmerkmale
			Basiskonzept		Erweiterungskonzept		
			Netto-Grundfläche (NF, VF, FF) (qm)	Raumhöhe (m)	Netto-Grundfläche (NF, VF, FF) (qm)	Raumhöhe (m)	
1.2 Freianlagen							
1.2.1	Eingangshof	1				Mit Sitznischen, Teilüberdachungen, Springbrunnen, Pflanzbeeten, Windschutz-elementen /-pflanzungen, Lade-/ Abstell-zone.
1.2.2	"Garten der Sinne" <i>(nach H. Kükelhaus)</i>	1	<i>(abhängig von den Grundstücksflächen)</i>				Mit ausgewählten Erfahrungsstationen zum Hören, Riechen, Schmecken, Sehen, Tasten und Balancieren (" <i>Barfußwege</i> ", " <i>Geruchsbeete</i> " u. ä.). Eine Teilzone als Boule-Anlage ca. 4 m x 20 m nutzbar.
1.2.3	Mehrzweckfläche <i>(Rasen, Asphalt)</i>	1	ca. 100 qm <i>(abhängig von den Grundstücksflächen)</i>				Für unterschiedliche Kleingruppenaktivitäten wie Gesundheitssport, Gymnastik, Freizeitspiele, Rollaktivitäten u. ä.
1.2.4	Ballspielmulde <i>(Sand)</i>	1	ca. 9 m x 16 m				Für verschiedene Rückschlagspiele, abgegrenzt durch Sitzwälle, Pflanzstreifen oder Schutzwände /-schirme.
1.2.5	Kinderspiel- / -bewegungszonen	3	<i>(abhängig von den Grundstücksflächen)</i>				Standorte: Zwischen-/ Übergangszonen der Freianlagen.
1.2.6	Außenterrassen	2	<i>(s. o.)</i>				

1.2.7	Werk-/ Abstellhof	1	(abhängig von den Grundstücksflächen)				
1.2.8	Zufahrtsweg, Parkplatz	-	(abhängig von den Grundstücksflächen)				Mit Wendemöglichkeit und "grünen" Pkw-Stellplätzen. Abschirmende Bodenwällen und Hecken.
1.2.9	Schutzzonen	2	(s. o.)				Abschirmung der Wohnhäuser mit Hilfe von Bodenwällen und Schutzpflanzungen.
	Gesamtfläche (NF, VF, FF) "Freianlagen "		-	-	-		-
	von lfd. Nr. 1.2.1 – 1.2.7 :		ca. - qm

Empfohlene Anschlussuntersuchungen der Vertiefungsstudie

- Klärung der orts- und verkehrsplanerischen Konsequenzen der beabsichtigten Entwicklungsmaßnahme (*Zu-/ Abfahrtsmöglichkeit, Pkw-Stellplätze, Schutzzonen, Abstandsflächen, ÖPNV-Anschluss, Gehwegverbindungen*) (vgl. Abb. 3 /45).
- Überprüfung der Umbaumöglichkeiten im bestehenden Gebäude und Freige-lände (z. B. *Raumzuordnungen, Statik, haustechnische Ausstattung, Grenz-abstände, Baugrundeigenschaften, Himmelsrichtungen*) (vgl. Abb. 3 /46).
- Ermittlung des genauen Freiflächen-/ Raumbedarfs für das neue Nutzungskonzept (vgl. Tab. 3 /4). Kriterien: z. B. Grundrissgliederung, Raumgrößen, energieeinsparende und umweltschonende Haustechnik, Anbindung an die Hauptstraße und Zufahrtswege, baugestalterische Qualität.
- Erkundung weiterer Kooperationsmöglichkeiten mit anderen Bürgerinitiativen und öffentlichen Einrichtungen sowie mit am Dorfgemeinschaftshaus interessierten Dienstleistungsfirmen.

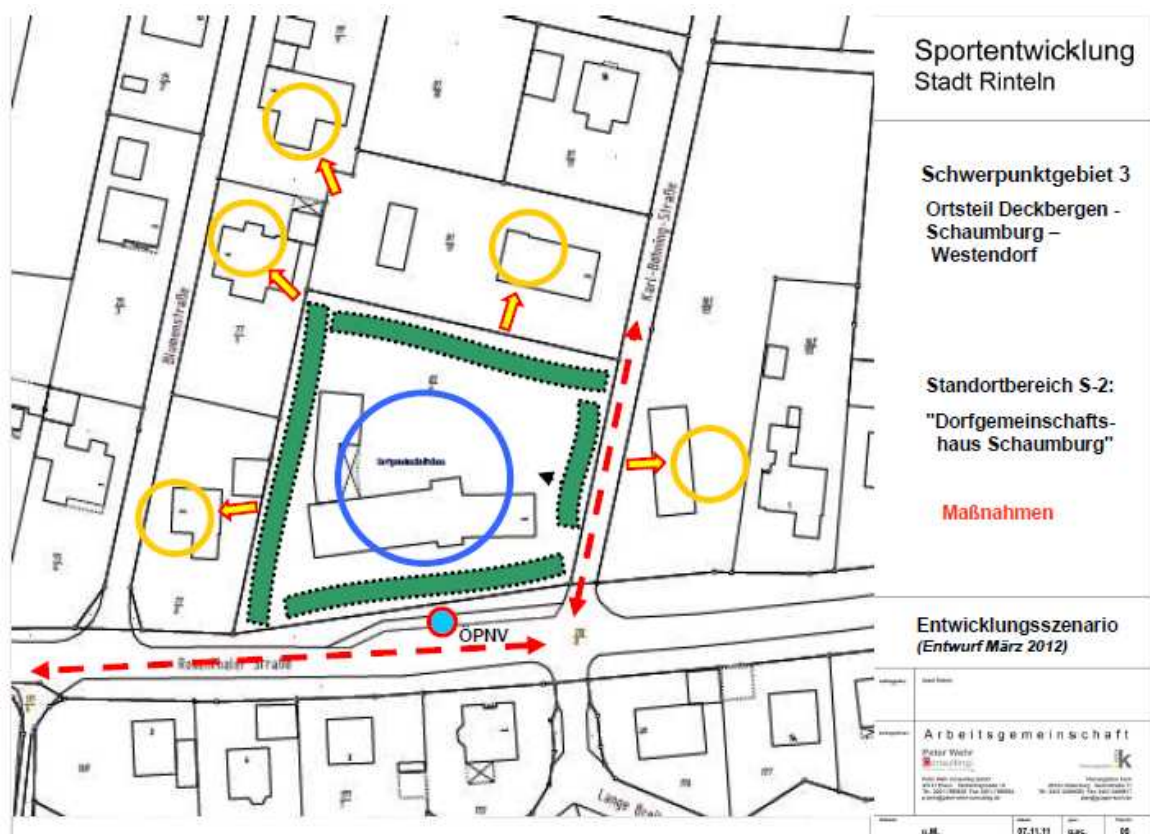


Abb. 3 /45: Grundstückssituation des Entwicklungsstandorts. Maßnahmen zum Umbau des Gebäudes sowie zur Verkehrserschließung, Grundstückserweiterung und akustischen bzw. visuellen Abgrenzung (*Planausschnitt: Stadt Rinteln, 2011*)

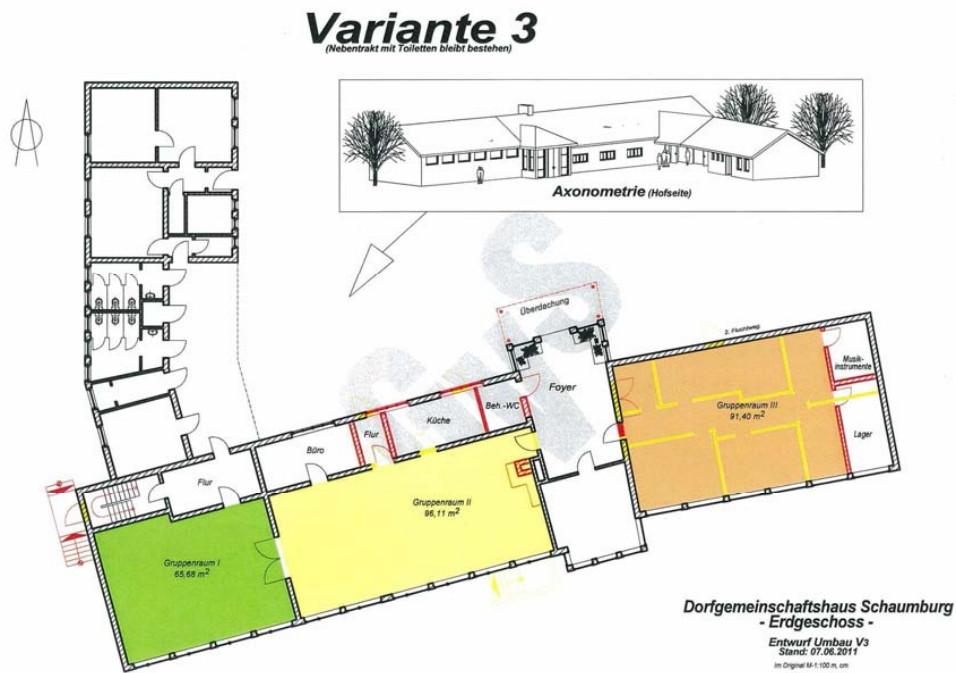
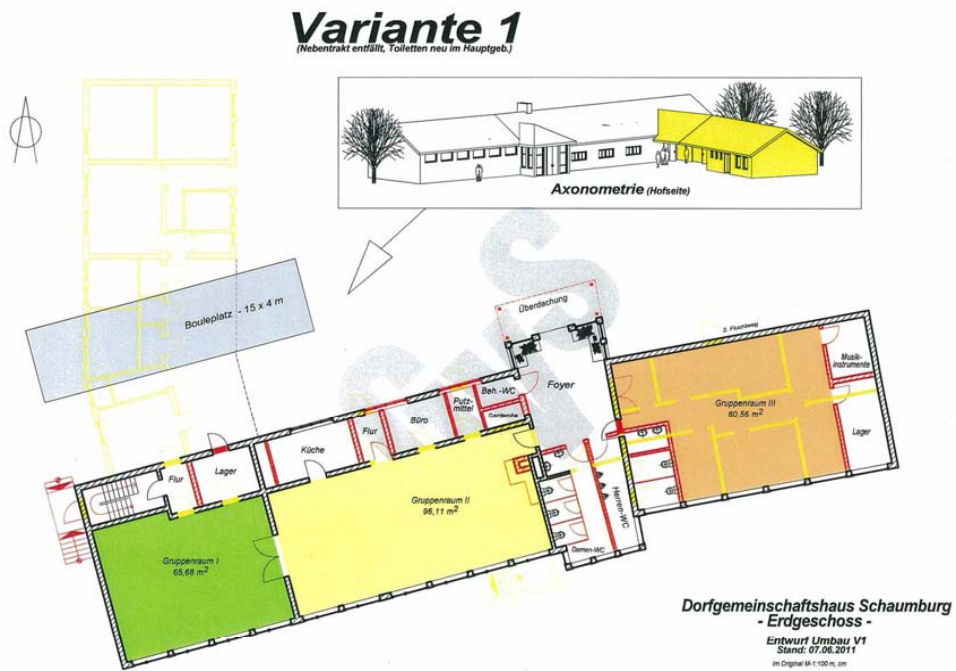


Abb. 3 /46: Umbaukonzept der Vereinsinitiative 'Dorfgemeinschaftshaus Schaumburg' vom 07. Juni. 2011

3.2.2.4 Ortsteil Steinbergen

Vorbemerkung

Der Ortsteil Steinbergen ist in seinem Kernbereich durch seine besondere historische Entwicklung als *um 1900 sehr bekannter Luftkurort* geprägt (*mit attraktiven Pensionshäusern; Beispiel: 'Jugendhof Hirschkuppe'*). Das heutige Sportangebot verteilt sich auf die Sportplatzanlage des TSV Steinbergen nördlich der A 2 an der Arensburger Straße, auf das im Ortskern vorhandene Hallenbad (*WB: 8 m x 16,6 m, Hubboden 0,3 m – 1,68 m*) mit angrenzender Sporthalle und auf einen Bolzplatz neben dem neuen Feuerwehrgebäude am südlichen Ortsrand. Ergänzt wird das örtliche Sportanlagenangebot durch die südlich gelegene Sportfreianlage des SV Engern (s. Abb. 3 /47).



Abb. 3 /47: Standortbereiche der ortsteilbezogenen Sportentwicklung: **S-1** = Sportplatzanlage des TSV Steinbergen, **S-2** = Hallenbad, Sporthalle und Renspielfeld, **S-3** = Bolzplatz an der Feuerwehr, **S-4** = Sportfreianlagen des SV Engern (Ausschnitt aus dem Stadtplan Rinteln, 2011)

Ausgangssituation

Der TSV Steinbergen ist seit langem auf der Suche nach einer zukunftsorientierten Entwicklungsperspektive, die durch die stagnierenden bzw. rückläufigen Mitgliederzahlen und fehlenden Investitionsmittel für die Erhaltung und Modernisierung der bestehenden Sportanlagen nicht zu erkennen ist. Ein zentrales Problem entsteht zunehmend durch den Mangel an ehrenamtlich aktiven Mitgliedern /-innen und qualifizierten Übungsleitern /-innen.

Der Ortsteil Steinbergen besitzt keinen zentralen Sportanlagenstandort, der für ein vielfältiges, miteinander verbundenes Sportartenangebot für unterschiedliche Nutzergruppen Voraussetzung ist. Besonders einschränkend wirkt sich die Trennung des 'In- und Outdoor -Sports' aus (vgl. Abb. 3 /48 - 3 /50)



Abb. 3 /48 a - c: Abseits vom Ortsmittelpunkt gelegene Sportplatzanlage des TSV Steinbergen mit deutlicher Immissionsbelastung durch den überörtlichen Straßenverkehr (Foto: J. Koch 2011)



Abb. 3 /49 a - e: Konzentriertes Infrastrukturangebot im Ortskern: Hallenbad, Sporthalle, Schule, Kindertagesstätte, Dorfgemeinschaftshaus, Kino, Gastronomie (Foto: J. Koch 2011)



Abb. 3 /50 a - b: Kleinspielfelder (*Rasen*) der Schule und Kindertagesstätte südlich der Sporthalle und neben dem neuen Feuerwehrgebäude am südwestlichen Ortsrand von Steinbergen (*Foto: J. Koch 2011*)

Leitszenario

Konzentration des künftigen, alle Nutzungsinteressen ansprechenden Sportangebots im engeren Siedlungsbereich des Ortteils Steinbergen. Enge Verknüpfung mit anderen, noch nicht verdrängten, bzw. wieder integrierbaren Einrichtungen der 'Allgemeinen Daseinsvorsorge'.

Strategische Ziele und Maßnahmenvorschläge

- **Kurzfristige Perspektive: Gezielte Unterstützung des ehrenamtlichen Engagements des TSV Steinbergen durch weitere, maßvoll begrenzte Unterhaltungs- und Sanierungsmaßnahmen in der bestehenden Vereinssportanlage (vgl. Abb. 3/48).**
- **Bereicherung des fußballorientierten Sportangebotes des TSV durch nachhaltig bedarfsorientierte Angebote im Freizeit- und Gesundheitssport.**
- **Modernisierung / Umbau des Dorfgemeinschaftshauses für bewegungsfördernde Interessen aller Bevölkerungsgruppen.**
- **Erweiterung des vorhandenen Bolzplatzes am Feuerwehrgebäude durch multifunktionale Kleinspielfelder (*Rasen u. Sand*) für das vereinsbezogene Fußballtraining sowie andere Ballsport- und Freizeitaktivitäten der Ortsbevölkerung.**

- **Mittelfristige Perspektive: Erweiterung des örtlichen Sporthallenangebots durch einen kleinmaßstäblichen Sport-Mehrzweckraum (max. 100 – 120 qm NF) für den Schwerpunkt "Bewegungsförderung - Gymnastik - Gesundheitssport" – evtl. als Erweiterungsbau der neuen Feuerwehr in Anbindung an die o. g. Sportfreianlagen möglich (s. Entwicklungsvorschlag in Abb. 3/51).**
- **Verstärkung der Kooperation des TSV Steinbergen mit anderen Sportvereinen der Nachbarorte, z. B. nach dem Vorbild der bereits bestehenden Spielgemeinschaft im Mädchen-/ Frauenfußball mit dem SC Deckbergen – Schaumburg und SV Engern.**
- **Schaffung von preisgünstigen Übernachtungsmöglichkeiten für Vereinsgäste und sport- und bewegungsmotivierte Kurz- und Langzeiturlauber (vgl. das Szenario des "Interkommunalen Wanderwegenetzes").**



Abb. 3 /51: Freiflächen-/ Raumprogramm zur Erweiterung des bestehenden Feuerwehrstandorts (Luffoto: google, 2011).
(Nummerierung entsprechend der obigen Programmdarstellung).

Anmerkung:

Die Einzelanlagen der Nr. 1 und 4 bis 6 wären gut geeignet, kostenreduzierende Lern- / Selbsthilfeprojekte mit Kindern und Eltern der Schule, der Kindertagesstätte sowie des Sportvereins und der Ortsfeuerwehr durchzuführen.

Standortbereich S-3 "Feuerwehr Steinbergen"

Empfohlenes Freiflächen- und Raumprogramm (ausführliche Beschreibung in Tab. 3/5; vgl. a. Abb.3/51):

- 1 "Sport – Gemeinschaftshaus Steinbergen "** (*Arbeitstitel*) mit der Kernzone 'Sport-Mehrzweckraum' mit ca. 100 / 120 qm NF für den Schwerpunkt "Bewegungsförderung - Gymnastik – Gesundheitssport", den erforderlichen Umkleide-/ Sanitärbereich, einer kombinierten Eingangs- und Aufenthaltszone sowie den Geräte-, Haustechnik- und Personalräumen. Bei der Integration in den Feuerwehrstandort ist eine Abstimmung mit den bereits vorhandenen Funktionsräumen der Feuerwehr notwendig (s. Tab. 3/5).

Anmerkung:

Ideal für die Ortskernentwicklung von Steinbergen wäre sicher die Möglichkeit, alternativ zum Feuerwehrstandort mit diesem Sport-Mehrzweckraum die Nutzungsvielfalt der Sporthalle hinsichtlich zeitgleich oder nacheinander stattfindender Aktivitäten im Sport- und Kulturbereich zu erhöhen. – Voraussetzung hierfür wären allerdings deutlich andere Grundstücksverhältnisse und Erschließungsmöglichkeiten. Trotzdem wird empfohlen, vor der endgültigen Standortentscheidung eine nochmalige Überprüfung einer Umbau- und Erweiterungsmöglichkeit der Sporthalle vorzunehmen. Auf der anderen Seite ist nicht der Vorteil einer Integration dieses Mehrzweckraums in den Feuerwehrstandort zu unterschätzen, der die funktionsunterstützende Anbindung an das Feuerwehrgebäude und an die neuen Sportfreianlagen ermöglicht.

- 2 Feuerwehrgebäude** (*Bestand*) mit Verkehrserschließung, Fahrzeughalle, Lager-/ Abstell-/ Personalräumen und Aufenthaltsbereich.
- 3 Fußball-Kleinspielfeld** (*Rasen*) ca. 20 m x 35 m, evtl. erweiterbar auf ca. 40 m x 60 m. Mögliche Standorte westlich oder östlich des Bolzplatzes bzw. Feuerwehrgeländes (s. Abb. 3/51). Ausstattung: Ballfangzäune, Beleuchtungsanlage und Zuschauerzonen. Nutzungsmöglichkeiten auch für andere Sport- und Freizeitaktivitäten wie Gesundheitssport, Freizeitspiele, Spielfeste u. ä.
- 4 Mehrzweckspielfeld** (*Sand*) ca. 9 m x 15 m für Beach - Sport (*Volleyball, Soccer, Federball u. ä.*) und Sprungübungen mit Sitzwällen und Windschutzbepflanzung.
- 5 Spiel-/ Bewegungszonen** für die Kinder der Kindertagesstätte, der Grundschule und des Sportvereins in den Randzonen des Feuerwehrstandorts (s. Nr. 5 in Abb. 3/51). Beispiele: Balancierbalken /-mauern am Wegrand, 'Summ- und Klangsteine' n. H. Kükelhaus, 'Lauf-/ Rollhügel' usw.
- 6 Bolzplatz** (*Rasen*) (*Bestand*) ca. 20 m x 30 m mit Ballfangzäunen und Fußballtoren.
- 7 Schutzzonen** zur Sicherung der Wohnqualität im engeren Umfeld der Sportanlagen.
- 8 Ballspielfeld** (*Rasen*) (*Bestand*) mit Fußballtoren und ca. 1m hoher Einzäunung. Hauptnutzer: Schule und Kindertagesstätte.

Tabelle 3 /5: Raum-/ Freiflächenprogramm "Feuerwehr Steinbergen"- Entwurf März 2012
 (Die Nutzflächenangaben müssten für die konkrete Bauplanung nochmals überprüft werden, - insbesondere unter Berücksichtigung der besonderen Grundstücksverhältnisse und des bestehenden Feuerwehrgebäudes)

	Funktionseinheiten, Einzelräume	Anzahl	Nutzflächen				Besondere Nutzungsanforderungen, Funktionen, Ausstattungsmerkmale
			Basiskonzept		Erweiterungskonzept		
			Netto-Grundfläche (NF, VF, FF) (qm)	Raumhöhe (m)	Netto-Grundfläche (NF, VF, FF) (qm)	Raumhöhe (m)	
1	Standortbereich S-3 "Feuerwehr Steinbergen"						
1.1	"Sport- Gemeinschaftshaus" - Anm.: Einzelne Räume des nachstehenden Raumprogramms müssten mit dem bestehenden Feuerwehrgebäude und dem Dorfgemeinschaftshaus im Ortskern abgestimmt werden. <i>(Arbeitstitel)</i>						
1.1.1	Eingangszone <i>Kernfunktionen:</i> Information, Warten u. ä.	1	20 qm			Empfangs-/ Info-Tresen mit Infowand / -säule, Schaukasten. Sitz-/ Gesprächsecke, Aufenthaltszone/n mit Ausstellungsflächen für 'Dorfkunst'-Objekte. Garderobennische, Besucher-WC (H + D/Beh.).	
1.1.2	Sport-Mehrzweckraum <i>Kernfunktionen:</i> Bewegungs-/ Fitnessangebote, sportorientierte Kulturveranstaltungen, Geburtstagsfeiern u. ä.	1	100 qm (evtl. erweiterbar auf 120 qm)			Angebotsschwerpunkt: "Bewegungsförderung - Gymnastik – Gesundheitssport". Mehrfach nutzbarer Bewegungsraum als kleinräumige Ergänzung zur Schulsporthalle mit je nach Bedarf abschließ- oder kombinierbarer Trainingszone mit Kraft- / Ausdauerstationen. Nutzung als "mobiles Fitness-Studio" (<i>Verwendung mobiler Übungsgeräte</i>). Multifunktionale Raumnischen z. B. für Bewegungstherapie, Seniorengymnastik, u. ä..	

1.1.3	Gastraum <i>Kernfunktionen:</i> Getränke-ausschank, Skat-/Doppelkopfspiele, Sporttreffs u. ä.	1	20 qm				Kochnische mit Theke, Kühlschrank, Gefriertruhe, Herd, Mikrowelle, Arbeits-/ Stellflächen, Vorratsraum. Anm.: Enge Abstimmung mit dem bestehenden Dorfgemeinschaftshaus und der angrenzenden Feuerwehr!
1.1.4	Umkleide-/Sanitärräume Umkleideräume (inkl. Nische mit Waschtisch) WC Duschräume Abstell-/Lagerraum	2 2 2 1	2 x 18,0 = 36 qm 2 x 2,5 = 5 qm 2 x 8,0 = 16 qm <u>20 qm</u> 77 qm				Mögl. Nutzer: TSV Steinbergen, Kindergarten, betreute ältere Menschen, Behinderte, Feuerwehr, Gesundheitssportler /-innen, Lauf-/ Gymnastiktreffs,... <i>(Die Flächenangaben sind im Entwurfskonzept, zu überprüfen - insbesondere in Abhängigkeit von den geplanten Nutzungserweiterungen in der Sportfreianlage)</i>
1.1.5	Geräteraum <i>Kernfunktionen:</i> Lagerung von Sportgeräten, Tischen, Stühlen, Bühnenpodesten u. ä.	1	30 qm				Enge Anbindung an den Sport-Mehrzweckraum (s. o. lfd. Nr. 1.1.2). Mehrere, abgrenzbare Raumzonen. Werkstattnische für Kleinreparaturen, Hausmeisterarbeiten, u. U. mit Verbindung zu einem Außenraum / "Werkhof". Doppelnutzung mit der Feuerwehr.
1.1.6	Verwaltungsräume	1	12 qm				2 Arbeitsplätze mit Besprechungsnischen, Abstellzonen u. ä.. Anm.: Enge Abstimmung mit dem bestehenden Dorfgemeinschaftshaus und der angrenzenden Feuerwehr!

1.1.7	Übungsleiter-/Schiedsrichterraum	1	12 qm				
1.1.8	Abstell-/ Putzraum	1	12 qm				
1.1.9	Haustechnikraum	1	15 qm				Genauere Größe und Ausstattung in Abhängigkeit vom Energieversorgungssystem (<i>Strom, Wasser, Heizung</i>).
1.1.10	Übernachtungsräume	3	20 qm				Übernachtungsmöglichkeit in Form von "Schlafregalen", Hängematten u. ä. für Wanderer / Durchreisende oder Vereinsgäste / Übungsleiter/-innen (<i>ca. 6 Schlafplätze, "Sleep in"</i>). Mögliche Lage: z.B. auch im Feuerwehrgebäude oder integriert in das Dorfgemeinschaftshaus im Ortskern.
	Gesamtfläche (NF, VF, FF Innenräume) Ifd. Nr. 1.1 "Sport - Gemeinschaftshaus" (Arbeitstitel!)		NF = 318 qm zzgl. VF u. KGF : ca. 18 % von NF= <u>+ ca. 57 qm</u> ca. 375 qm BGF	...			(KGF, VF und FF in Abhängigkeit vom Entwurfskonzept. Daher sind bei der späteren Bauplanung durchaus Abweichungen in den Flächenangaben möglich)
1.2	Feuerwehrgebäude						
1.2.1	(Bestand)				

Lfd. Nr.	Funktionseinheiten, Einzelräume	Anzahl	Nutzflächen				Besondere Nutzungsanforderungen, Funktionen, Ausstattungsmerkmale
			Basiskonzept		Erweiterungskonzept		
			Netto-Grundfläche (NF, VF, FF) (qm)	Raumhöhe (m)	Netto-Grundfläche (NF, VF, FF) (qm)	Raumhöhe (m)	
1.3 Freianlagen							
1.3.1	Ballspielfeld (Rasen) (Bestand)	1	...				Ausstattung: Fußballtore und ca. 1m hoher Einzäunung. Hauptnutzer: Schule und Kindertagesstätte
1.3.2	Bolzplatz (Rasen) (Bestand)	1	ca. 20 m x 30 m				Ausstattung mit einem Unterstand, Ballfangzäunen und Fußballtoren.
1.3.3	Fußball-Kleinspielfeld (Rasen)	1	ca. 20 m x 35 m (evtl. erweiterbar auf 40 m x 60 m).				Standort: westliches Nachbargrundstück des Bolzplatzes bzw. Feuerwehrgeländes. Ausstattung: Ballfangzäune, Beleuchtungsanlage und Zuschauerzonen. Nutzungsmöglichkeiten auch für andere Sport- und Freizeitaktivitäten wie Gesundheitssport, Freizeitspiele, Spielfeste u. ä.
1.3.4	Mehrzweckspielfeld (Sand)	1	ca. 9 m x 15 m				Kernnutzungen: Beach- Sport (<i>Volleyball, Soccer, Federball u. ä.</i>) und Sprungübungen Sitzwällen und Windschutzbepflanzung.

1.3.5	Kinderspiel- / -bewegungszonen	2/4	<i>(abhängig von den Grundstücks- flächen)</i>				Hauptnutzer: Kinder der Kindertagesstätte, Grundschule und des Sportvereins in den Randzonen des Feuerwehrstandorts (s. <i>Übersichtsskizze in Abb. 5</i>). Beispiele: Balancierbalken /-mauern am Wegrand, 'Summ- und Klangsteine' n. H. Kükelhaus, 'Lauf-/ Rollhügel' usw.
	Gesamtfläche (NF, VF, FF) "sportlich nutzbare Frei- flächen " von lfd. Nr. 1.3.1 u. 1.3.4 :		ca. 835 qm <i>(bzw. Erweiterung: 2.535 qm)</i>	-	-		-

Empfohlene Maßnahmen und Anschlussuntersuchungen der Vertiefungsstudie:

- Unterstützung der seit Ende Mai 2012 aktiven Vereinsinitiative (*gegründet nach der Bürgerversammlung am 26.04.2012*), die sich für den Neubau eines "Bürgerzentrums mit bedarfsorientiertem Sport-/ Bewegungsraumangebot" im Ortskern am Standort des bestehenden Dorfgemeinschaftshauses einsetzt (s. *nachstehende Abb. 3 /52*).
- Überprüfung der Möglichkeiten einer Modernisierung und Erweiterung der bestehenden Sporthalle im Sinne einer größeren, auch sportübergreifenden Multifunktionalität (s. *Abb. 3 /52*).

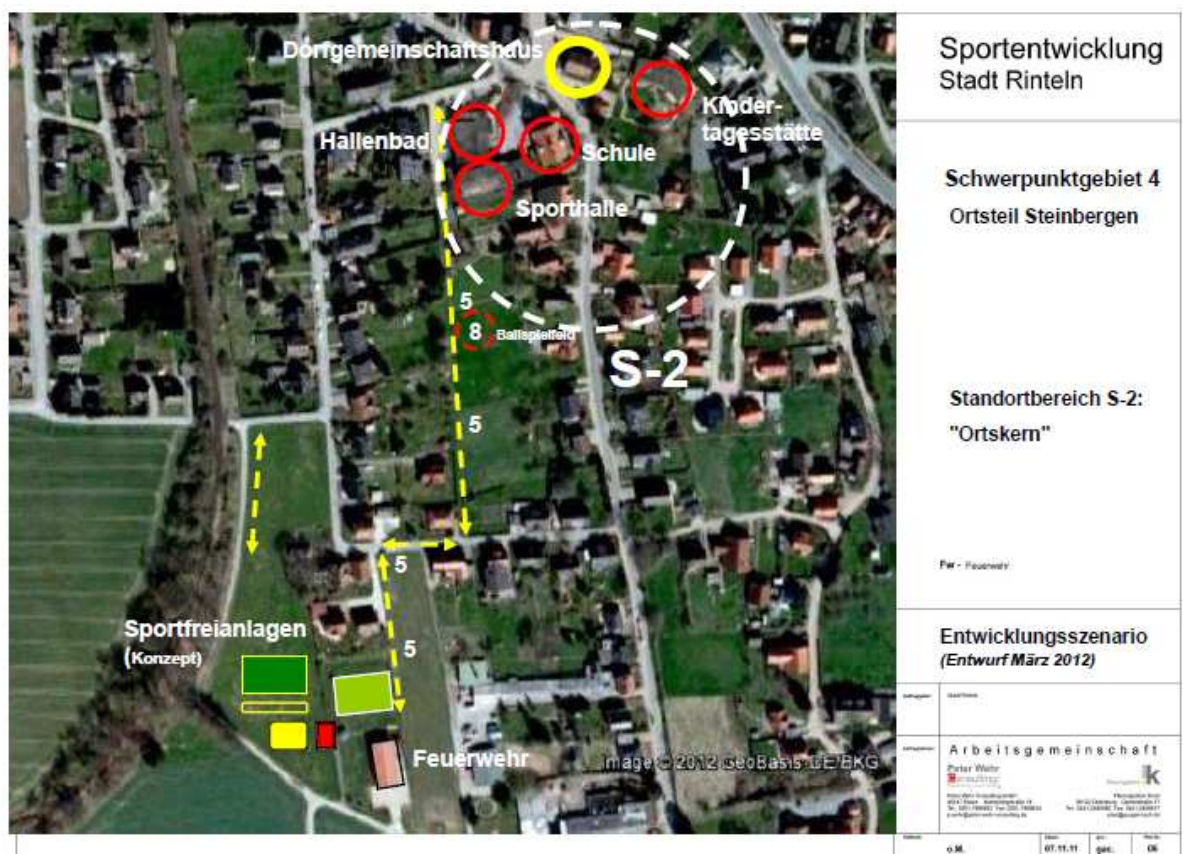


Abb. 3 /52: Entwicklungsstandort S-2 –"Ortskern Steinbergen" (Luftfoto: google, 2011)

- Klärung der ortsplanerischen Rahmenbedingungen für den Erweiterungsvorschlag am Feuerwehrstandort (*Eigentums-/ Grundstücksverhältnisse, Grundwasserstand, Baugrundqualität, Verkehrserschließung, Abstands-/ Schutzzonen*) (vgl. *Abb. 3 /53*).

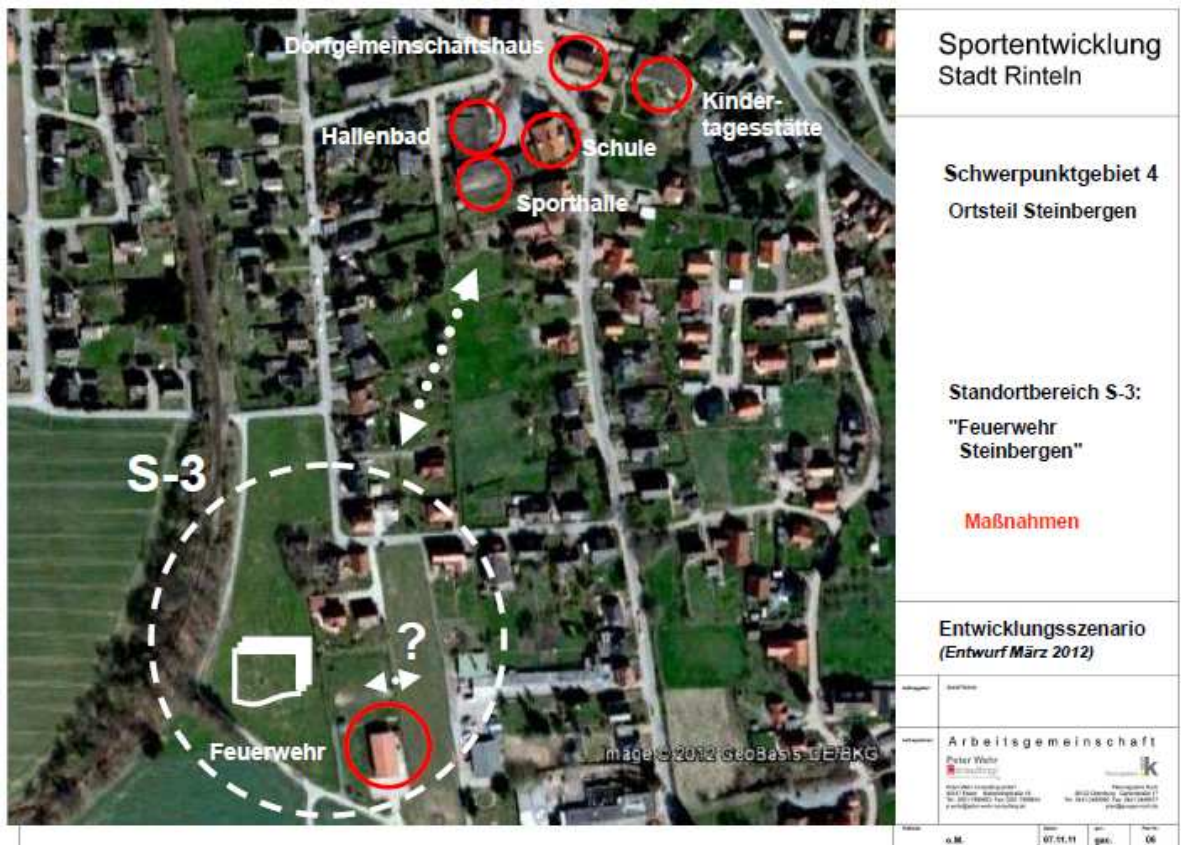


Abb. 3 /53: Grundstückssituation des Entwicklungsstandorts S-3. - Maßnahmen zur Verkehrserschließung, Grundstückserweiterung sowie akustischen und visuellen Abgrenzung (Luftfoto: google, 2011)

- Testentwürfe für den Neubau des vorgeschlagenen "Sport - Gemeinschaftshauses" und der neuen Sportfreianlagen im Standortbereich des Feuerwehrgebäudes, bzw. im Ortskern am Standort des bestehenden Dorfgemeinschaftshauses.



Abb. 3 /54 a - c: Freianlagenpotenzial im Standortbereich S-3 (Foto: J. Koch, 2011)

- Detailabsprachen zur Kooperation zwischen Sportverein, Feuerwehr, Schule, Dorfgemeinschaftshaus und Kindertagesstätte.
- Konkretisierung der geplanten Kooperationsmöglichkeiten mit anderen Sportvereinen in den benachbarten Ortsteilen und den ortsansässigen Einrichtungen Schule, Kindertagesstätte und Feuerwehr.
- Recherchen zu den konkreten Möglichkeiten eines sport- / bewegungsspezifischen Beitrags zur kommunalen und regionalen Tourismusentwicklung (vgl. Abb. 3 /55).

Erlebniswelt
steinzeichen

Tel.: (05751) 917590
Fax: (05751) 74072

www.steinzeichen.de

Ein Paradies für Kinder
Ein Abenteuer für Jugendliche
Ein Erlebnis für Erwachsene
Eine Bereicherung für Senioren

Faszination Stein – Wunder des Lebens
Kultureller Freizeitpark geöffnet vom 1. April
bis 31. Oktober täglich von 10.00 bis 20.00 Uhr.
In Rinteln/Steinbergen, direkt neben den A2-Ausfahrten Bad Eilsen

Abb. 3 /55: Touristische Erlebnisangebote als möglicher "Verstärker" ortsteilbezogener Sportentwicklung (Quelle: Informationsbroschüre der Stadt Rinteln, S. 7, 2010 /11)

3.2.2.5 Ortsteil Goldbeck

Vorbemerkung

Für die Sportentwicklungsplanung der Stadt Rinteln stellt der Ortsteil Goldbeck angesichts seiner besonders dezentralen Lage eine große Herausforderung dar. Der zunehmende Trend zur Zusammenfassung und Konzentration infrastruktureller Einrichtungen der 'Allgemeinen Daseinsvorsorge' und damit auch der öffentlichen Haushaltsmittel stößt in diesem peripheren, dörflich strukturierten Stadtgebiet deutlich an seine Grenzen.

Die grundsätzliche Frage: Wie kann ein akzeptabler, vor allem nachhaltig wirksamer Ausgleich zwischen den zentralen und dezentralen Sportangeboten der Stadt erreicht werden? In welchem Maße sind die bestehenden sport-/ bewegungsspezifischen Angebote von Goldbeck noch erhaltungs- bzw. entwicklungsfähig? (vgl. Abb. 3 /56).

Für Goldbeck ergibt sich das zusätzliche Problem, dass wesentliche Bereiche der allgemeinen Daseinsvorsorge für die Ortsbevölkerung (*Schule, Sport, Kultur, Arbeitsplätze*) auch durch Angebote im benachbarten Nordrhein-Westfalen bestimmt werden.

Ausgangssituation

Der Ortsteil Goldbeck hat sich trotz der jahrelangen Zugehörigkeit zur Stadt Rinteln aufgrund seiner südlichen Stadtrandlage ein hohes Maß an sozialer und teilweise infrastruktureller Eigenständigkeit bewahrt. Das auch heute noch durchaus vielfältige Infrastrukturangebot setzt sich aus folgenden Einzeleinrichtungen zusammen:

- Dorfgemeinschaftshaus, betrieben von einem gemeinnützigen Verein, mit integriertem Getränkehandel und 'Dorfladen' (vgl. Abb. 3 /56 – 3 /58).
- Ehemaliges Schulgebäude mit vielseitig nutzbaren Mehrzweckräumen (*ein Raum z. Zt. als Spiel-/ Bewegungsraum vom "Kinderspielkreis Goldbeck" genutzt*)
- Spiel-/ Betreuungsräume des "*Kinderspielkreises Goldbeck*"
- Öffentlicher Fest-/ Grillplatz mit Funktionsgebäude und multifunktionalen Sport- und Spielflächen
- Sportplatz mit Vereinsgebäude des SV Goldbeck auf einem Grundstück außerhalb des Stadtgebietes in NRW (s. **S-1** in Abb. 3 /56).

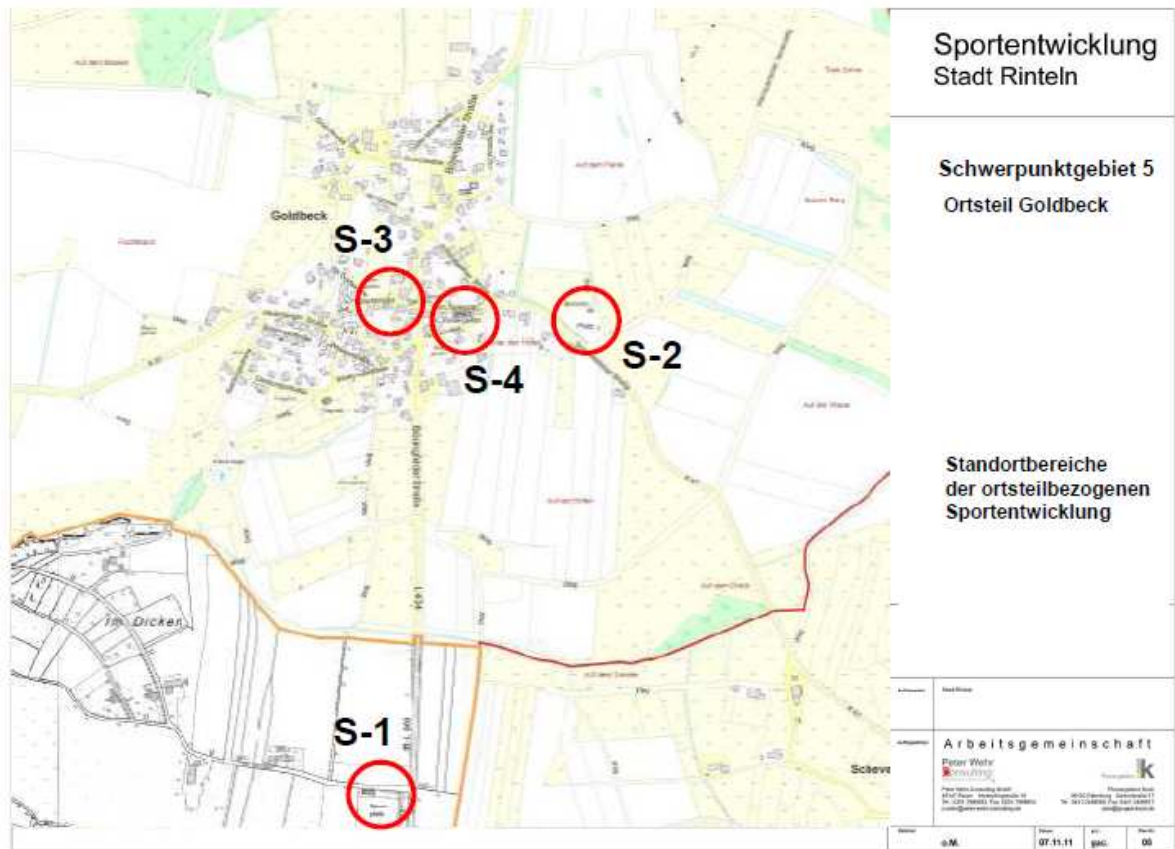


Abb. 3 /56: Standortbereiche der ortsteilbezogenen Sportentwicklung; **S-2** = Fest-/ Grillplatz mit Mehrzweckzonen für Sport- und Freizeitaktivitäten, **S-3** = Dorfgemeinschaftshaus mit Kultur-, Gesundheits-sport- und Einkaufsangeboten **S-4** = Ehemaliges Schulgebäude mit Mehrzweckräumen
(Planausschnitt : Stadt Rinteln, 2012)

Unabhängig von dieser durchaus positiven Angebotssituation steht auch Goldbeck vor dem Problem, dass ein zukunftsfähiges Entwicklungskonzept mit mittel- und langfristig orientierten Maßnahmenvorschlägen zur Sicherung bzw. Neuentwicklung von Angeboten der ortsbezogenen 'Allgemeinen Daseinsvorsorge' fehlt. Eine zukunftssichere Erhaltung der Lebensqualität von Goldbeck wird vor allem entscheidend davon abhängen, ob es gelingt, möglichst viele junge Menschen zu motivieren, ihren Heimatort nicht (*auf Dauer*) zu verlassen und sich aktiv für seine nachhaltige qualitative Weiterentwicklung einzusetzen. Erfolgversprechend könnten in diesem Sinne Maßnahmen sein, die sich auf kommunikative sowie erlebnis- und gesundheitsfördernde Bewegungsanlässe für Familien mit Kleinkindern, Schüler und Jugendliche, aber auch für die trendabhängig wachsende Zahl an älteren Bürgern konzentrieren würden. Hierbei kämen insbesondere auf den ortsansässigen Sportverein SV Goldbeck, die Ortsfeuerwehr sowie auf den "Kinderspielkreis Goldbeck" wichtige Aufgaben zu.



Abb. 3 /57 – 3 /59: Eingangszone und Einkaufsladen im Untergeschoss des DGH Goldbeck (Fotos: J. Koch, 2012)



Abb. 3 /60– 3 /62: Mehrzweckräume im Erdgeschoss des DGH Goldbeck (Fotos: J. Koch, 2012)



Abb. 3 /63 – 3 /65: Das Dorfgemeinschaftshaus als Treffpunkt für Jung und Alt (Fotos: J. Koch, 2012)



Abb. 3 /66 – 3 /68: Sportstandorte "Fest-/ Grillplatz" an der Schevelsteiner Straße und "Sportplatz des SV Goldbeck" an der L 963, NRW (Fotos: J. Koch, 2012)

Leitszenario

Sicherung und gezielte Weiterentwicklung des bestehenden Sportangebotes im Ortsteil in enger Verbindung mit anderen, noch nicht verdrängten, bzw. wieder integrierbaren Einrichtungen der 'Allgemeinen Daseinsvorsorge'.

Strategische Ziele und Maßnahmenvorschläge

- **Qualitative Aufwertung und Erweiterung des bisherigen bewegungsorientierten Freizeitangebotes im Dorfgemeinschaftshaus durch ent-sprechende Umbau- und Umnutzungsmaßnahmen, z. B.**
 - Verbesserung der Eingangssituation mit ansprechender Raumatmosphäre und abwechslungsreichem Informationsangebot (*Schaukasten, Poster, Flyer –Kasten usw.*)
 - Weiterer Ausbau des großräumigen Dachgeschosses in einen vielseitig nutzbaren Mehrzweckraum mit Geräte-/ Abstellnische, Werkstattecke, Umkleidezone (*mit direkt angebundener, mind. gut erreichbarer WC-Anlage*), Besprechungsraum /-zone und außen liegender Fluchttreppe. Ausstattung des Bewegungsraums mit flexiblen Raumteilern und zahlreichen Befestigungshaken /-seilen im Decken- und Wandbereich (s. *Abb. 3 /69 – 3 /74*).
 - Verlagerung der bisherigen Nutzungsangebote in den Mehrzweckräumen des Erdgeschosses in das ausgebaute Dachgeschoss (s. *Abb. 3 /62 u. 3 /65*).
 - Modernisierung der Mehrzweckräume im Erdgeschoss (*Farbgebung, Beleuchtung, Medien / evtl. Beschallungsanlage, Mobiliar*) mit dem Ziel, ein attraktives Bewegungs-/ Fitness-Studio mit leicht beweglichen Übungsgeräten einzurichten (s. *Abb. 3 /60 – 3 /62*).
- **Erhaltung und ggf. qualitative Verbesserung des Einkaufsangebotes ('Dorfladen') im rückwärtigem Untergeschoss des Gebäudes (z. B. durch *Umgestaltung des Kundeneingangs mit Sitz-/ Wartenische und Getränke- / Informationsservice*) (vgl. *Abb. 3 /57 – 3 /59*).**

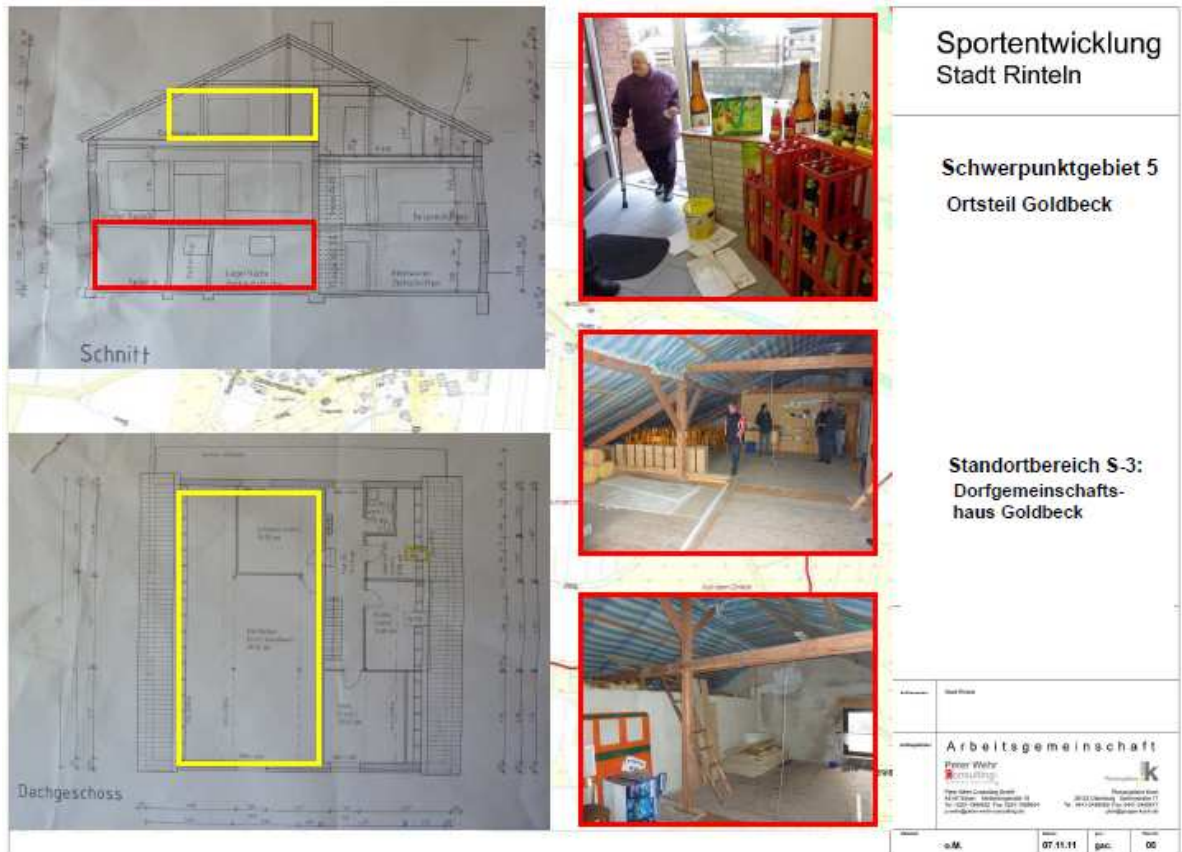


Abb. 3 /69: Entwicklungsmaßnahmen im Dach- und Untergeschoss des Dorfgemeinschaftshauses Goldbeck (Fotos: J. Koch, 2012)

Mehrzweckflächen im Dachgeschoss des Dorfgemeinschaftshauses Goldbeck (gelb) (Abb. 3 /70 u. 3 /71)

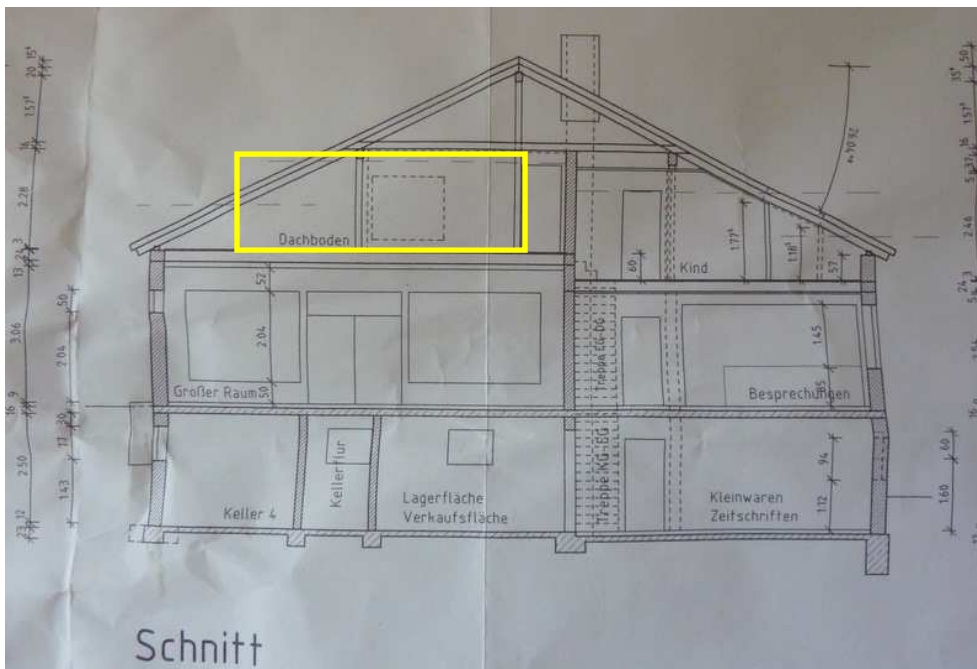


Abb. 3 /70

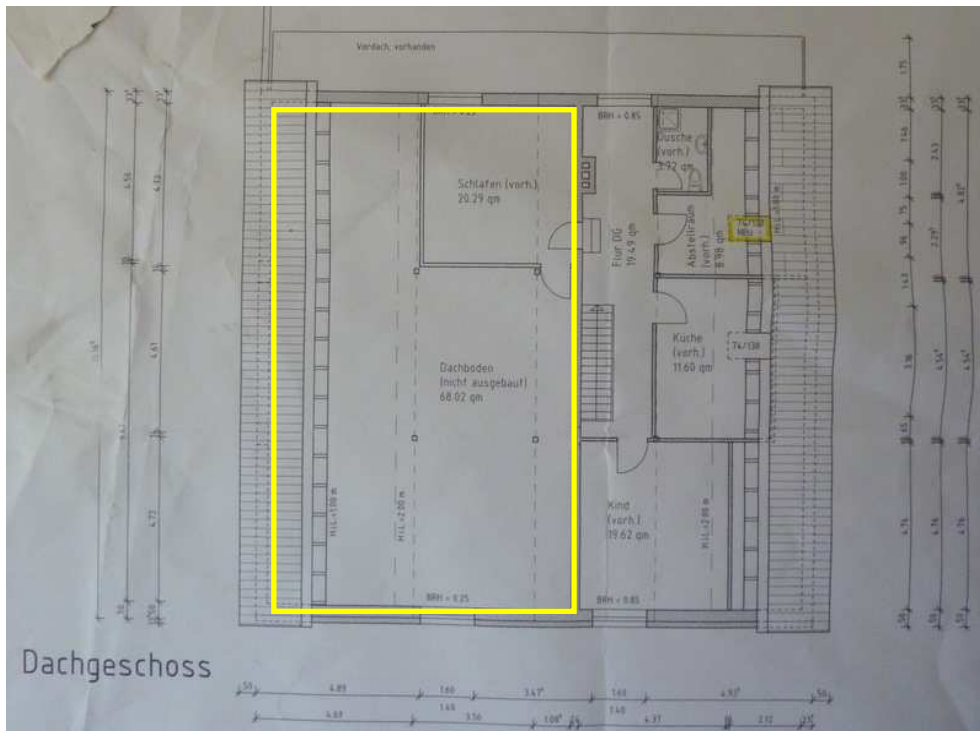


Abb. 3 /71

Ausbauzustand der Dachgeschossräume im Dorfgemeinschaftshaus (Abb. 3 /72 - 3 /74, Fotos: J. Koch, 2012)



Abb. 3 /72



Abb. 3 /73



Abb. 3 /74

- **Intensivierung und möglichst Erweiterung der Nutzungen im ehemaligen Schulgebäude. Erweiterung der Raum- und Geräteausstattung des vom Kinderspielkreis Goldbeck genutzten Mehrzweckraums z B. im Sinne der "Bewegungsbaustelle" von Gebr. Hagedorn, Bad Essen.**
- **Modernisierung und - wenn möglich - eine Erweiterung der Sport- / Freizeitanlagen im Standortbereich des bestehenden Fest-/ Grillplatzes (vgl. Abb. 3 /65 u. 3 /66).**
- **Bedarfsangepasste Sicherung der südlich der Stadtgrenze gelegenen Sportplatzanlage des SV Goldbeck mit Hilfe maßvoller Unterhaltungs- und Pflegemaßnahmen (vgl. Abb. 3 /67).**

Empfohlene Anschlussuntersuchungen der Vertiefungsstudie

- **Auswertung der ersten Bürgerversammlung am 24. April 2012 und Planung einer zweiten öffentlichen Informationsveranstaltung (*vorgesehener Termin: 22. August 2012*), um allen Bevölkerungsgruppen in Goldbeck noch einmal die Chance zu geben, sich intensiv an der Entwicklungsdiskussion und späteren Durchführung einzelner Maßnahmen zu beteiligen (*s. nachstehenden Pressebericht über eine, durch die Veranstaltung im April ausgelöste Bürgerinitiative*).**
- **Erarbeitung zukunftsfähiger Raum-, Nutzungs- und Betriebskonzepte für das Dorfgemeinschaftshaus und die ehemalige Dorfschule. Übertragung der Konzepte in detaillierte Umbau- und Umnutzungsprogramme (vgl. Abb. 3 /75 - 3 /77).**
- **Überprüfung der Entwicklungsmöglichkeiten in den anderen Standortbereichen "Fest-/ Grillplatz" und "Sportplatz des SC Goldbeck" (vgl. Abb. 3 /78 - 3 /83).**
- **Konkretisierung einzelner Entwicklungsprojekte mit Unterstützung unterschiedlicher Kooperationspartner.**
- **Intensivierung der grundsätzlichen und projektbezogenen Zusammenarbeit zwischen Goldbeck, den benachbarten Ortsteilen Friedrichswald und Wennenkamp sowie der Stadt Rinteln.**



Abb. 3 /75 - 3 /77: Standortbereiche **S-3** und **S-4** (Fotos: J. Koch, 2011)



Abb. 3 /78 - 3 /80: Sportstandort **S-2** = Fest-/ Grillplatz mit Mehrzweckzonen für Sport- und Freizeitaktivitäten (Fotos: J. Koch, 2012)



Abb. 3 /81 - 3 /83: Sportstandort **S-1** = Vereinsanlage des SV Goldbeck (Fotos: J. Koch, 2012)

Pressebericht vom 10. Juli 2012

Rinteln

„Uns ist daran gelegen, dass in Goldbeck was passiert“



Das in Eigenleistung eingerichtete Dorfgemeinschaftshaus der Goldbecker könnte ein zentraler Veranstaltungsort für künftige Veranstaltungen und Aktionen sein. (Foto: pk)

Goldbeck (pk). „So eine Chance bekommen wir nicht noch einmal“, ist sich Marc Sandermann aus Goldbeck sicher und bezieht sich damit auf die letzte „nur schwach besuchte“ Bürgerversammlung im April. Dort hatten die zwei Moderatoren, die den Sportentwicklungsplan für Rinteln erarbeiten, die Goldbecker aufgefordert, Ideen zu sammeln und Konzepte zu entwickeln, was in den nächsten zwei Jahren in Goldbeck passieren soll. Geld spiele bei diesen Gedankenspielen erst mal keine Rolle. Damit diese Chance nicht im Sande verläuft, hat sich eine Gruppe von fünf jungen Goldbeckern gegründet, die diesen Ideenprozess vorantreiben wollen. Marc Sandermann und Danny Taron sind zwei von ihnen.

Um bei der Ideenentwicklung am Ball zu bleiben, beraumt die Gruppe die nächste Bürgerversammlung für den 22. August an. Ein Flyer, der in Kürze verteilt werden soll, soll die Goldbecker über den Termin informieren, aber sie auch dazu anhalten, eigene Ideen zu entwickeln.

Seit der letzten Bürgerversammlung bereits im Gespräch sind die folgenden Ideen: einen Fitness-Zirkel soll es geben, sowie Tanzstunden und Gymnastikkurse, kurzum: Bewegungsangebote jeder Art für Jung und Alt, umreißen Sandermann und Taron den Ideen-Fundus. „Auch den Kindern und Jugendlichen wollen wir etwas bieten. Bis jetzt gibt es nur die Jugendgruppe der Feuerwehr, aber wir wollen auch die anderen jungen Leute erreichen. Ein Jugendtreff wäre schön“, sagt Taron, der selbst Jugendwart der Feuerwehr Goldbeck ist.

Doch mit den Ideen allein ist es nicht getan. Die Bürger sollen Konzepte darüber entwickeln, wie die Ideen umgesetzt werden können. Und dabei ist vor allem viel Eigeninitiative gefragt – also etwas, woran es in Goldbeck noch nie wirklich gemangelt hat.

Dennoch: Sandermann, Taron & Co. wollen sichergehen, dass der Sportentwicklungsplan nicht ungenutzt an den Goldbeckern vorbeigeht. „Aber es kann auch nicht sein, dass immer nur dieselben, sowieso oft schon in Vereinsvorständen Aktiven, Hand anlegen. Wir wollen auch die anderen Goldbecker erreichen. Uns ist daran gelegen, dass in Goldbeck was passiert“, sagt Sandermann.

Eine wesentliche Rolle bei der Umsetzung werde sicher der Dorfgemeinschaftsverein spielen, aber auch der SV Goldbeck solle einbezogen werden. Als mögliche Veranstaltungsorte wurden auf der letzten Bürgerversammlung die Grillhütte, der Sportplatz, ein freier Raum im Haus des Kindergartens und vor allem das Dorfgemeinschaftshaus genannt. „An Räumen mangelt es in Goldbeck jedenfalls nicht“, betont Sandermann und appelliert noch mal an den Gemeinschaftsgeist der Goldbecker. „Aber am Ende müssen diese Ideen auch umgesetzt werden.“

Artikel von der Schaumburger- Zeitung, 10.07.2012 - 00.00 Uhr

3.2.3 Konzeptvorschläge für Sportstandortbereiche und sport-/ bewegungsgeeignete Landschaftsräume außerhalb der Schwerpunktgebiete

Viele Einzelmaßnahmen der Sportentwicklung in den ausgewählten Schwerpunktgebieten (s. *Abb. 3 /83*) beeinflussen die Sportnutzungen, Sportanlagen und den ortsteilspezifischen Sportentwicklungsbedarf innerhalb der anderen sport-/ bewegungsgeeigneten Stadträume –und umgekehrt. Aus diesem Grunde wurden folgende Stadtgebiete in die Konzeptüberlegungen einbezogen:

A Sportstandortbereiche

- SpS-1: Stadtkern Rinteln
- SpS-2: Rinteln - Nordstadt
- SpS-3: Ortsteil Todenmann
- SpS-4: Ortsteil Engern
- SpS-5: Ortsteil Ahe
- SpS-6: Ortsteil Hohenrode
- SpS-7: Ortsteile Exten u. Strücken
- SpS-8: Ortsteil Möllenbeck
- SpS-9: Ortsteil Uchtdorf
- SpS-10: Ortsteil Volksen
- SpS-11: Ortsteil Wennenkamp

B Landschaftsräume

- LR-1: Weserniederung - West (*Doktorsee / Ellerburg / Gut Dankersen; Porta Westfalica: Eisbergen / Fülme*)
- LR-2: Weserniederung – Ost (*Heinekamp / Engern / Ahe / Kohlenstädt-/ Hohenrode*)
- LR-3: Wesergebirge
- LR-4: Staatsforst – West (*Kahlenberg / Möllenbeck / Krankenhagen*)
- LR-5: Staatsforst – Ost (*Taubenberg / Maasberg / Gr. Steinberg / Wennenkamp / Hengstberg / Friedrichswald / Krautköpfe*)

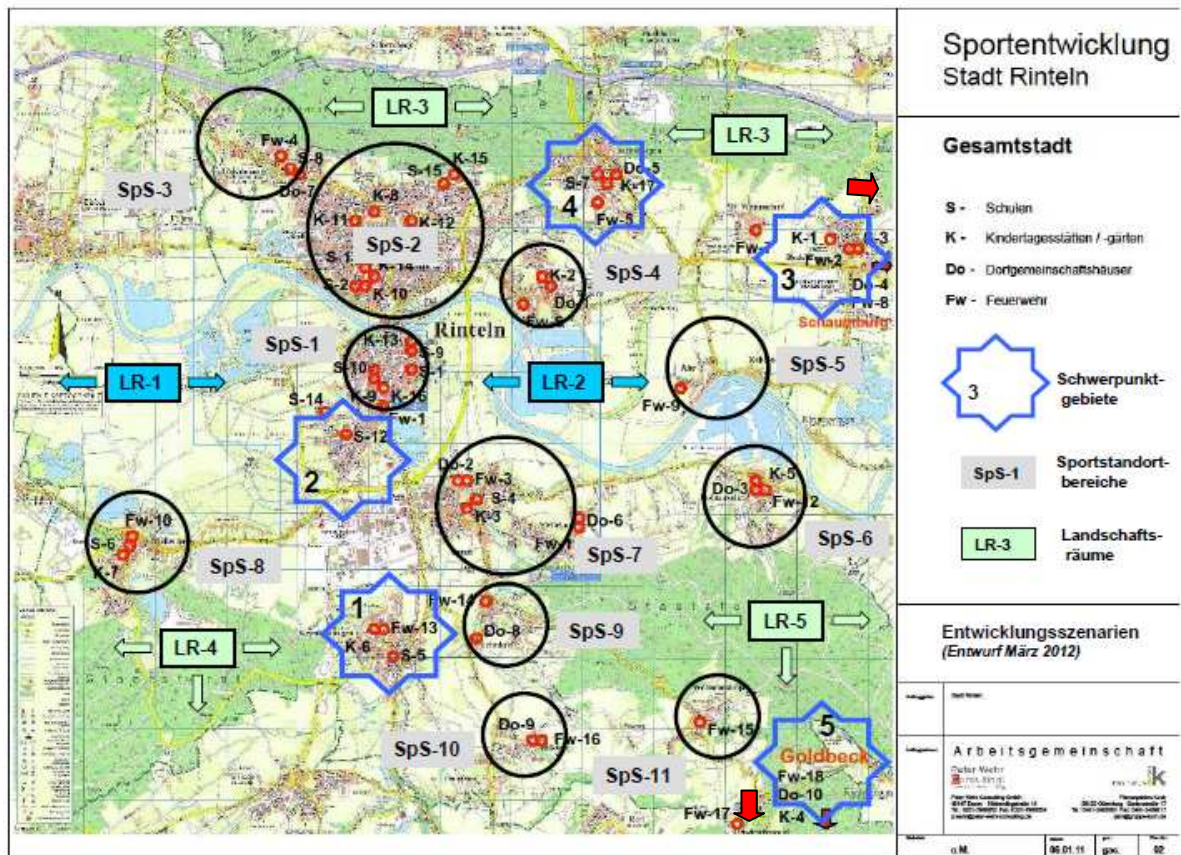


Abb. 3 /83: Räumliche Gesamtgliederung der Sportentwicklungsplanung

Vorbemerkungen

Die Schwerpunktsetzung der Vertiefungsstudie ließ keine Detailuntersuchungen zum sportorientierten Angebotspotenzial aller im Stadtgebiet vorhandenen Dorfgemeinschaftshäuser und Feuerwehrstandorte zu. Ähnliches gilt für standortspezifische Konzeptüberlegungen zum Sport-/ Bewegungsraumangebot der Kindertageseinrichtungen. Wie wesentlich diese bisher eher als sportunabhängig angesehenen Einrichtungen die künftige Sportentwicklung in den jeweiligen Ortsteilen mit beeinflussen können, zeigen die Untersuchungsergebnisse in Deckbergen, Schaumburg, Steinbergen und Goldbeck (s. Kap. 3.2.2).

Aus diesen Gründen wird empfohlen, in direktem Anschluss an die Vertiefungsstudie systematisierte "Sportraum-Checks" sowohl in allen Kindertageseinrichtungen als auch Dorfgemeinschaftshäusern und Feuerwehren durchzuführen (s. *Befragungskriterien für Kindertagesstätten/-gärten und den Entwurf eines 'Sportraum-Checks' für Dorfgemeinschaftshäuser u. Feuerwehrgebäude in Kap. 5.2.4 u. 5.2.5*).

A Sportstandortbereiche SpS-1 bis SpS-11

SpS-1: Stadtkern Rinteln

Standortbereich	Sportstandortbereich Stadtkern Rinteln	Code-Nr. SpS-1
Datum 26.07.2012		

Lfd. Nr.	Anlagentypen	Einzelanlagen	Empfehlungen
1	Sporträume		
1.1	Sport-/ Turnhallen, Gymnastik-/ Mehrzweckräume (DIN 18032)	H-7 Sporthalle GS Süd / Schulstraße H-12 Sporthalle HS Am Ostertor / Ostertorstraße H-13 Sporthalle Hildburg-Realschule Rinteln(Landkreis)/ Klosterstr. H-15 Sporthalle Herrengasse(Landkreis) / Herrengasse	<ul style="list-style-type: none"> • Verbesserung der akustischen, visuellen und versorgungstechnischen Raumqualität. • Ergänzung bzw. Erneuerung der vorhandenen Geräte-/ Medienausstattung. • Weitere Überprüfung der Bau- und Nutzungsqualität mit Hilfe aktualisierter bautechnischer, ökologischer und sportfunktionaler Standardkriterien. – Anwendung u. a. von Kriterienlisten der DTB-Initiative "Zukunftsmode Turn-Mehrzweckhallen" (siehe Orientierungshandbuch 2003, Kap. 6, S.86ff)
1.2	Sportfreianlagen, Spiel-/ Bolzplätze (DIN 18035; 18034; 7926)	F-1 Freianlage Rinteln (GSF, KSF) / Am Steinanger	<ul style="list-style-type: none"> • Förderung des weiteren Ausbaus der Vereinsgebäude des SC Rinteln e.V. • Verbesserung der funktionalen und ästhetischen Qualität der Übergangszonen vom Sportgelände zum öffentlichen Straßenraum (z.B. Schutzpflanzungen, Sitz-/ Spielnischen, Info-Tafeln).
1.3	Hallen- und Freibäder	-	

1.4	Vereinssportanlagen <i>(mit spezialisiertem Sportangebot)</i>	V-2 Reit- und Fahrverein Rinteln e.V. / Am Steinanger V-3 Schießsportanlage Am Steinanger (<i>Verein</i>) / Am Steinanger	<ul style="list-style-type: none"> • Gestalterische Verbesserung der Randzonen der Sportanlagen am öffentlichen Parkplatz und an der Straße 'Am Steinanger'.
1.5	Private / kommerzielle Sportanlagen	P-2 Go Sports KG / Bäckerstraße P-5 Tanzschule Ferber / Weserstraße	<ul style="list-style-type: none"> • Erschließung attraktiver Kooperationsmöglichkeiten mit interessierten Sportvereinen.
1.6	Sport-/ bewegungsgeeignete öffentliche Grünanlagen u. Verkehrsräume	ÖSt-1 Stadtpark Blumenwall / Wallstraße / Neue Exter ÖSt-2 Grünanlage Seetorstr./ Dauestr. ÖSt-3 Kinderspielplatz Am Steinanger / Vereinssportanlagen(<i>i. Pl.</i>)	<ul style="list-style-type: none"> • Erhaltung bzw. Erschließung neuer sportorientierter Bewegungsmöglichkeiten wie z. B. 'Nordic-Walking' - Routen, Kinder-/ Seniorenspielgeräte, Balancierbalken/-mauern. • Unterstützung von privaten und vereinsorganisierten 'Sport-Treffs' (<i>Walking, Joggen, Beachsport, Tai-Chi, Aikido usw.</i>) im nördlichen Bereich des Stadtparks. • Ausbau einer bewegungsbetonten Kinderspielzone zwischen den Vereinsgebäuden und dem öffentl. Parkplatz (<i>Auf der Kunterschaft / Am Steinanger</i>)
2	Öffentliche Einrichtungen		
2.1	Schulen	S-1 Grundschule I Rinteln Süd / Schulstraße S-9 Hauptschule am Ostertor / Ostertorstr. S-10 Hildburg-Real-schule / Klosterstraße	<ul style="list-style-type: none"> • Siehe Sporträume lfd. Nr. 1.1! • Anm.: Detailaussagen zur mittel- und langfristig orientierten Modernisierung oder Erweiterung bzw. Neuplanung der Schulsportanlagen sind zur Zeit mangels abgesicherter Aussagen der kommunalen Schulentwicklungsplanung noch nicht möglich.

2.2	Kindertagesstätten-/gärten	<p>K-9 Kinderschutzbund Rinteln e.V./ Klosterstr.</p> <p>K-13 Kindergarten "Nikolai", Rinteln / Brennerstr.</p> <p>K-16 Krippe "Wichtelburg", Rinteln/Klosterstr</p>	<ul style="list-style-type: none"> • Optimierung des vorhandenen Angebots an sport-/ bewegungsbetonten Spiel- und Lernräumen innerhalb bzw. in möglichst fußläufiger Nähe der Kindertageseinrichtungen. • Verstärkung der Kooperation mit den Schulen und Sportvereinen innerhalb des Orts- teils bzw. Wohnquartiers.
2.3	Senioreneinrichtungen	-	<ul style="list-style-type: none"> • Erhaltung oder Neuplanung wohnungsnaher, barrierefreier Seniorensportangebote.
2.4	Dorfgemeinschaftshäuser, Freizeiteinrichtungen	-	<ul style="list-style-type: none"> • Verbindung vorhandener Jugendfreizeitaktivitäten mit sport-/ bewegungsfördernden Angeboten verschiedener Organisationen (<i>Vereine, priv. Jugendinitiative, Kirche</i>).
2.5	Feuerwehren	Fw-1 Ortsfeuerwehr Rinteln / Hartler Straße	<ul style="list-style-type: none"> • Verbesserung der Kooperation mit den Schulen und Vereinen hinsichtlich sport- und gesundheitsorientierter Freizeitangebote für die Feuerwehrjugend.

SpS-2: Rinteln - Nord

Standortbereich	Sportstandortbereich Rinteln - Nordstadt	Code-Nr. SpS-2
Datum 26.07.2012		

Lfd. Nr.	Anlagentypen	Einzelanlagen	Empfehlungen
1	Sporträume		
1.1	Sport-/ Turnhallen, Gymnastik-/ Mehrzweckräume (DIN 18032)	H-6 Sporthalle GS Nord / Breite Straße H-14 Sporthalle Pestalozzischule Rinteln (Landkreis) / Kerschensteiner Weg	<ul style="list-style-type: none"> • Durchführung von Qualitätskontrollen in den vorhandenen Sport-/ Turnhallen mit Hilfe humanökologischer Bewertungskriterien (vgl. u. a. DTB-Initiative "Zukunftsmodell Turn-Mehrzweckhallen"; siehe SpS-1, 1.1). • Beseitigung vorhandener akuter Sanierungs- und Modernisierungsprobleme mit dem Ziel kurzfristiger Nutzungsverbesserung und gleichzeitiger Reduzierung der laufenden Betriebs- / Unterhaltungskosten. • Erarbeitung eines nachhaltig bedarfsorientierten Nutzungs- und Betriebskonzepts für die kleinräumliche Sporthalle der Pestalozzischule im Falle einer Beendigung des Schulbetriebs. -Potenzielle Bedarfsgruppen: Kindertageseinrichtungen (z. Zt. 6 Einrichtungen im engeren Einzugsgebiet des Stadtteils), Sportvereine und privat organisierte Freizeitsportgruppen (s. a. lfd. Nr. 2.2 u. 2.3). • Weitere Maßnahmen siehe SpS-1, lfd. Nr. 1.1!

1.2	Sportfreianlagen, Spiel-/ Bolzplätze (DIN 18035; 18034; 7926)	F-21 Freianlage Lebenshilfe Rinteln e.V. (GSF,KSF) / Kurt Schumacher Str.	<ul style="list-style-type: none"> • Überprüfung des Zustands sowie die Häufigkeit, Dauer und Intensität der Nutzung des großflächigen Sportgeländes an der Kurt Schumacher Str. • Förderung von Kooperationsabsprachen mit anderen sportinteressierten Nutzergruppen im Stadtteil.
1.3	Hallen- und Freibäder	B-1 Freibad Rinteln / Am Weseranger	<ul style="list-style-type: none"> • Erhaltung und stufenweise Weiterentwicklung der bestehenden Nutzungs- und Erlebnisqualität der Freibadanlage. • Suche nach geeigneten saisonverlängernden und vom Wetter weitgehend unabhängigen Nutzungsangeboten. Berücksichtigung der Standortvorteile des Weseruferes!
1.4	Vereinssportanlagen (mit spezialisiertem Sportangebot)	V-9 Tennisverein Rot-Weiß Rinteln e.V. / Waldkaterallee V-11 Sportfreianlage Lebenshilfe Rinteln e.V. / Waldkaterallee/ Kurt Schumacher Str. (s. lfd. Nr. 1.2, Sportfreianlage "F-21")	<ul style="list-style-type: none"> • Erhaltung der vorhandenen Vereinssportanlage mit Möglichkeiten einer künftigen Erweiterung des Tennissportangebotes (z. B. im Sinne einer standortgeeigneten Trendsportart oder eines evtl. auch für Wander-Touristen interessanten Gesundheits-sportangebotes). • Zur Sportfreianlage V-11 siehe lfd. Nr. 1.2!
1.5	Private / kommerzielle Sportanlagen	P-3 Impuls-Sport / Waldkaterallee P-4 Rigoal - Sportcenter / Schubertweg	<ul style="list-style-type: none"> • Verstärkung der Kooperation mit den Schulen, Kindertageseinrichtungen und Sportvereinen innerhalb des Stadtteils. • Angebotserweiterungen speziell für "Familien", "Frauen", "ältere Menschen" und "Kinder".
1.6	Sport-/ bewegungsgerechte öffentliche Grünanlagen u. Verkehrsräume	Anm.: Eine Einzelerfassung und Dokumentation dieses Sportraumtyps war mit Ausnahme von SpS-1 in dieser Untersuchung nicht vorgesehen. In dem für die Gesamtstadt empfohlenen " Sportatlas Rinteln " sollte diese Untersuchungslücke in jedem Fall geschlossen werden (vgl. Empfehlungen zur Weiterführung dieser Vertiefungsstudie durch die Stadtverwaltung in Kap. 1.3 u. 4.3).	<ul style="list-style-type: none"> • Durchführung detaillierter Standortanalysen mit dem Ziel, geeignete Umgestaltungsideen und Nutzungsregelungen umzusetzen. • Mögliche Einzelmaßnahmen siehe SPS-1, lfd. Nr. 1.6!.

2	Öffentliche Einrichtungen		
2.1	Schulen	<p>S-2 Grundschule II – Rinteln Nord / Breite Straße</p> <p>S-13 Pestalozzischule Rinteln / Kerschensteiner Weg</p> <p>S-15 Steuerakademie Niedersachsen / Wilhelm-Busch-Weg</p>	<ul style="list-style-type: none"> • Siehe Sporträume lfd. Nr. 1.1! • Anm.: Detailaussagen zur mittel- und langfristig orientierten Modernisierung oder Erweiterung bzw. Neuplanung der Schulsportanlagen sind zur Zeit mangels abgesicherter Aussagen der kommunalen Schulentwicklungsplanung noch nicht möglich.
2.2	Kindertagesstätten-/gärten	<p>K-8 Kindergarten "Comenius", Rinteln / Unter dem Hopfenberge</p> <p>K-10 Kindertagesstätte "Klabauternest", Rinteln / Breite Straße</p> <p>K-11 Kindertagesstätte Kreiskrankenhaus Rinteln / Sertürnerstr.</p> <p>K-12 Lebenshilfe Rinteln / Waldkaterallee</p> <p>K-14 Kindergarten "Oberlin", Rinteln / Saarweg</p> <p>K-15 Waldkindergarten Rinteln / Bartelsweg</p>	<ul style="list-style-type: none"> • Optimierung des vorhandenen Angebots an sport-/ bewegungsbetonten Spiel- und Lernräumen innerhalb bzw. in möglichst fußläufiger Nähe der Kindertageseinrichtungen. • Verstärkung der Kooperation mit den Schulen und Sportvereinen innerhalb des Stadtteils. • Anm.: Mögliche Entwicklungsmaßnahmen zur Steigerung der Nutzungs- und bewegungsfördernden Raumqualität in den Kindertageseinrichtungen sind der im Rahmen dieser Vertiefungsstudie durchgeführten Fragebogenaktion zu entnehmen (siehe Kap. 2.5.5).
2.3	Senioreneinrichtungen	-	<ul style="list-style-type: none"> • Erhaltung oder Neuplanung wohnungsnaher, barrierefreier Seniorensportangebote.
2.4	Dorfgemeinschaftshäuser, Freizeiteinrichtungen	-	-
2.5	Feuerwehren	-	-

SpS-3: Ortsteil Todenmann

Standortbereich	Sportstandortbereich Ortsteil Todenmann	Code-Nr. SpS-3
Datum 26.07.2012		

Lfd. Nr.	Anlagentypen	Einzelanlagen	Empfehlungen
1	Sporträume		
1.1	Sport-/ Turnhallen, Gymnastik-/ Mehrzweckräume (DIN 18032)	H-11 Sporthalle Todenmann / Bleekebrink	<ul style="list-style-type: none"> • Empfehlungen i. Sinne des Sportstandortbereichs SpS-2, lfd. Nr. 1.1.
1.2	Sportfreianlagen, Spiel-/ Bolzplätze (DIN 18035; 18034; 7926)	F-18 Freianlage Todenmann (GSF) / Kösters Brink /Hauptstr.	<ul style="list-style-type: none"> • Erhaltung der Sportfreianlage für unterschiedliche Freizeit-sportaktivitäten. • Durchführung bestandserhaltender Pflege- und Sanierungsmaßnahmen.
1.3	Hallen- und Freibäder	-	-
1.4	Vereinssportanlagen (mit spezialisiertem Sportangebot)	V-8 Schießsportanlage Todenmann (Verein) / Hauptstraße V-10 Sportfreianlage Todenmann(GSF, Bogenschießen, Feuerwehr) / Hauptstraße	<ul style="list-style-type: none"> • Förderung der bestehenden vereinsorganisierten Sportangebote im Bereich "Schießsport".
1.5	Private / kommerzielle Sportanlagen	-	-
1.6	Sport-/ bewegungs-geeignete öffentliche Grünanlagen u. Verkehrsräume	Siehe Anm. in SpS-2 , lfd. Nr.1.6!	<ul style="list-style-type: none"> • Weiterer Ausbau der Wander-/ Walking-/ Jogging-Routen im Wesergebirge und Niederungsgebiet der Weser.

2	Öffentliche Einrichtungen		
2.1	Schulen	S-8 Grundschule Nord / Nebenstelle Todenmann / Bleekebrink	<ul style="list-style-type: none"> • Ermittlung des künftigen Schulsport-Raumbedarfs. • Festlegung evtl. erforderlicher Sanierungs-/ Modernisierungsmaßnahmen. • Vgl. Empfehlungen zur Ifd. Nr. 1.1!
2.2	Kindertagesstätten-/gärten	-	-
2.3	Senioreneinrichtungen	-	<ul style="list-style-type: none"> • Erhaltung oder Neuplanung wohnungsnaher, barrierefreier Seniorensportangebote.
2.4	Dorfgemeinschaftshäuser, Freizeiteinrichtungen	Do-7 Dorfgemeinschaftshaus Todenmann / Bleekebrink	<ul style="list-style-type: none"> • Erweiterung des Nutzungsspektrums des Dorfgemeinschaftshauses durch sport-/ bewegungsbetonte Nutzungsangebote (vgl. <i>Entwicklungs-szenario für das Dorfgemeinschaftshaus Goldbeck in Kap. 3.3.2.5</i>).
2.5	Feuerwehren	Fw-4 Ortsfeuerwehr Todenmann / Alte Poststraße	<ul style="list-style-type: none"> • Förderung von Kooperationsprojekten mit den Schulen und Vereinen hinsichtlich sport- und gesundheitsorientierter Freizeitangebote für die aktiven und passiven Feuerwehrmitglieder.

SpS-4: Ortsteil Engern

Standortbereich	Sportstandortbereich Ortsteil Engern	Code-Nr. SpS-4
Datum 26.07.2012		

Lfd. Nr.	Anlagentypen	Einzelanlagen	Empfehlungen
1	Sporträume		
1.1	Sport-/ Turnhallen, Gymnastik-/ Mehrzweckräume (DIN 18032)	H-9 Sporthalle Engern / Schulweg	<ul style="list-style-type: none"> • Erhaltung und Modernisierung der bestehenden Sporthalle i. Sinne einer Optimierung des Mehrzweckcharakters. • Verstärkung der Nutzungskooperation mit anderen Ortsteilen. • Weitere Empfehlungen im Sinne des Sportstandortbereichs SpS-1, lfd. Nr. 1.1.
1.2	Sportfreianlagen, Spiel-/ Bolzplätze (DIN 18035; 18034; 7926)	F-3 Freianlage Engern (GSF,TF) / Im Sandfeld	<ul style="list-style-type: none"> • Förderung der geplanten Ausbaumaßnahmen im Bereich des Vereinsgebäudes (Sanitäräume, Aufenthaltsraum). • Verstärkung und finanzielle Förderung der Kooperation mit dem Ortsteil Steinbergen (vgl. die bisher erfolgreiche Fußball-Spielgemeinschaft zwischen den ortsansässigen Sportvereinen!) • Verbesserung der funktionalen und ästhetischen Qualität der Übergangszonen vom Vereinsgebäude zum Sportgelände und Erschließungsweg (Schutzpflanzungen, Sitz-/ Spielnischen, Boulespielfeld usw.).
1.3	Hallen- und Freibäder	-	-

1.4	Vereinssportanlagen (mit spezialisiertem Sportangebot)	-	-
1.5	Private / kommerzielle Sportanlagen	-	-
1.6	Sport-/ bewegungsgeeignete öffentliche Grünanlagen u. Verkehrsräume	Siehe Anm. in SpS-2, lfd. Nr.1.6!	<ul style="list-style-type: none"> • Erhaltung, in Teilbereichen Verbesserung der Wegeverbindung zum Nachbarort Steinbergen für Radfahrer und Jogger (<i>Verbindung "Sportfreianlage – Friedhof /Kirchstraße von Steinbergen"</i>).
2	Öffentliche Einrichtungen		
2.1	Schulen	-	-
2.2	Kindertagesstätten-/gärten	K-2 Kindertagesstätte "Zum Gänseblümchen", Engern / Am Gänseanger	<ul style="list-style-type: none"> • Verbesserung der Nutzungsmöglichkeiten der benachbarten Sport-Mehrzweckhalle (<i>Ergänzung des Geräte- und Raumausstattungsangebotes, z. B. für Schaukel- und Kletteraktivitäten</i>). • Weitere Empfehlungen siehe Sportstandortbereich SpS-2, lfd. Nr. 2.2!
2.3	Senioreneinrichtungen	-	<ul style="list-style-type: none"> • Erhaltung oder Neuplanung wohnungsnaher, barrierefreier Seniorensportangebote.
2.4	Dorfgemeinschaftshäuser, Freizeiteinrichtungen	Do-1 Dorfgemeinschaftshaus Engern / Schulweg	<ul style="list-style-type: none"> • Erweiterung des Angebotspektrums des Dorfgemeinschaftshauses durch sport-/bewegungsbetonte Nutzungsangebote in Abstimmung mit der Sport-Mehrzweckhalle. Besonderes Kernangebot für ältere Menschen. (<i>vgl. Entwicklungsszenario für das Dorfgemeinschaftshaus Goldbeck in Kap. 3.3.2.5</i>).
2.5	Feuerwehren	Fw-6 Ortsfeuerwehr Engern / Fritz-Reuter-Weg	<ul style="list-style-type: none"> • Förderung der Kooperation mit dem ortsansässigen Sportverein und Dorfgemeinschaftshaus bezüglich sport- und gesundheitsorientierter Freizeitaktivitäten (<i>für die aktiven und passiven Feuerwehrangehörigen</i>).

SpS-5: Ortsteil Ahe

Standortbereich	Sportstandortbereich	Code-Nr.
	Ortsteil Ahe	SpS-5
Datum 26.07.2012		

Lfd. Nr.	Anlagentypen	Einzelanlagen	Empfehlungen
1	Sporträume		
1.1	Sport-/ Turnhallen, Gymnastik-/ Mehrzweckräume (DIN 18032)	-	-
1.2	Sportfreianlagen, Spiel-/ Bolzplätze (DIN 18035; 18034; 7926)	F-4 Freianlage Ahe (SpiBo) / Zum Wackelpfade	<ul style="list-style-type: none"> Ergänzung der Anlage durch offene Bewegungszonen für Freizeitsportaktivitäten wie Boule, Beachsport, Indiacca, Federball u.ä. (evtl. Bau eines Schutzdaches).
1.3	Hallen- und Freibäder	-	-
1.4	Vereinssportanlagen (mit spezialisiertem Sportangebot)	-	-
1.5	Private / kommerzielle Sportanlagen	-	-
1.6	Sport-/ bewegungsgeeignete öffentliche Grünanlagen u. Verkehrsräume	Siehe Anm. in SpS-2, lfd. Nr.1.6!	<ul style="list-style-type: none"> Ausbau der Teilstrecke 'Ahe – Kohlenstedt' des von der Stadt Rinteln geplanten Rundkurses für Inlineskating. Gleichzeitig nutzbar als Fahrrad-Route (s. u. Abb. 3 /84).
2	Öffentliche Einrichtungen		
2.1	Schulen	-	-
2.2	Kindertagesstätten-/ gärten	-	-

2.3	Senioreinrichtungen	-	<ul style="list-style-type: none"> • Förderung eines "Senioren-Sporttreffs" in der Sportfreianlage F-4 (s. lfd. Nr. 1.2).
2.4	Dorfgemeinschaftshäuser, Freizeiteinrichtungen	-	<ul style="list-style-type: none"> • Siehe lfd. Nr. 2.5!
2.5	Feuerwehren	Fw-9 Ortsfeuerwehr Ahe / Auf der Holzwegsbreite	<ul style="list-style-type: none"> • Verbindung des Feuerwehrgebäudes mit Teilfunktionen eines Dorfgemeinschaftshauses (vor allem für sport- und gesundheitsorientierte Freizeitaktivitäten).

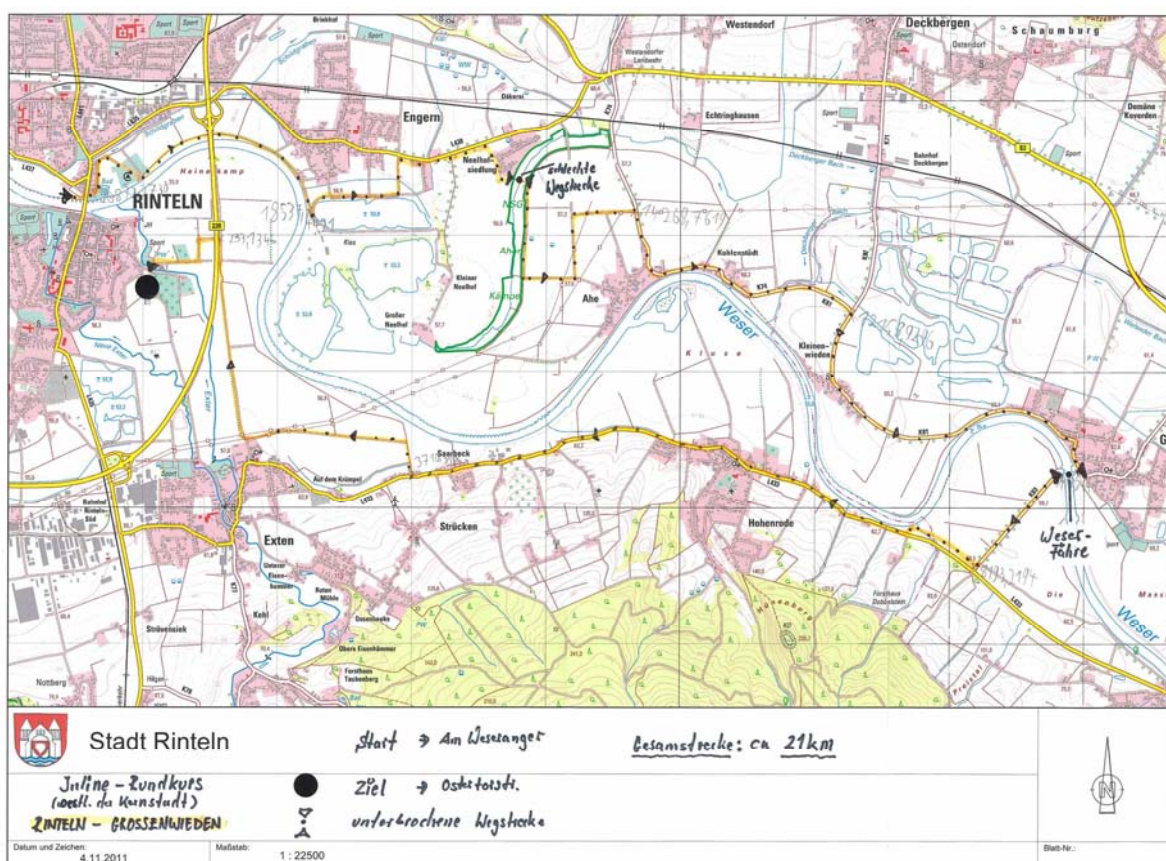


Abb. 3 /84: Rundkurs-Konzept für Inlineskating (Stadt Rinteln, November 2011)

SpS-6: Ortsteil Hohenrode

Standortbereich	Sportstandortbereich Ortsteil Hohenrode	Code-Nr. SpS-6
Datum 26.07.2012		

Lfd. Nr.	Anlagentypen	Einzelanlagen	Empfehlungen
1	Sporträume		
1.1	Sport-/ Turnhallen, Gymnastik-/ Mehrzweckräume (DIN 18032)	H-10 Sporthalle Hohenrode / Kirchweg (s. a. lfd. Nr. 2.4!)	<ul style="list-style-type: none"> • Erhaltung und Modernisierung der bestehenden Sporthalle i. Sinne einer Optimierung des Mehrzweckcharakters. • Verstärkung der Nutzungskoo- peration mit anderen Orts- teilen. • Weitere Empfehlungen im Sinne des Sportstandortbe- reichs SpS-1, lfd. Nr. 1.1.
1.2	Sportfreianlagen, Spiel-/ Bolzplätze (DIN 18035; 18034; 7926)	-	<ul style="list-style-type: none"> • Überprüfung des Standortbe- reichs des Dorfgemeinschafts- hauses hinsichtlich eines mög- lichen Ausbaus einer kombi- nierten Boule- / Beachsport - Anlage .
1.3	Hallen- und Freibäder	-	-
1.4	Vereinssportanlagen (mit spezialisiertem Sportangebot)	V-1 Reiterhof Schulze / Hünenburgstraße V-6 Schießsportanlage Hohenrode (<i>Verein</i>) / Kirchweg	<ul style="list-style-type: none"> • Förderung der bestehenden vereinsorganisierten Angebote in den ortstypischen Sportar- ten "Reiten" und "Schießen".
1.5	Private / kommerzielle Sportanlagen	-	-

1.6	Sport-/ bewegungsgeeignete öffentliche Grünanlagen u. Verkehrsräume	Siehe Anm. in SpS-2 , lfd. Nr.1.6!	<ul style="list-style-type: none"> • Ausbau der Teilstrecke 'Hohenrode– Großenwieden' des von der Stadt Rinteln geplanten Rundkurses für Inlineskating. Gleichzeitig nutzbar als Fahrrad-Rundweg (s. SpS-5, Abb. 3 /84). • Erleichterung der Zugangsmöglichkeiten zum Weserufer
2	Öffentliche Einrichtungen		
2.1	Schulen	-	-
2.2	Kindertagesstätten-/ gärten	K-5 Kindertagesstätte "Kunterbunt", Hohenrode / Kirchweg	<ul style="list-style-type: none"> • Weitere Verbesserung der Nutzungsmöglichkeiten der Sport-Mehrzweckhalle (<i>Ergänzung des Geräte- und Raumausstattungsangebotes, z. B. für Schaukel- und Kletteraktivitäten</i>). • Weitere Empfehlungen siehe Sportstandortbereich SpS-4, lfd. Nr. 2.2!
2.3	Senioreneinrichtungen	-	<ul style="list-style-type: none"> • Erhaltung oder Neuplanung wohnungsnaher, barrierefreier Seniorensportangebote.
2.4	Dorfgemeinschaftshäuser, Freizeiteinrichtungen	Do-3 Dorfgemeinschaftshaus Hohenrode / Kirchweg	<ul style="list-style-type: none"> • Erweiterung des bereits vorbildlichen Angebotsspektrums im Dorfgemeinschaftshaus durch neue sport-/bewegungsorientierte Nutzungsangebote. Besonderes Kernangebot für ältere Zielgruppen.(vgl. <i>Entwicklungsszenario für das Dorfgemeinschaftshaus Goldbeck in Kap. 3.3.2.5</i>).
2.5	Feuerwehren	Fw-12 Ortsfeuerwehr Hohenrode / Lerchenweg	<ul style="list-style-type: none"> • Förderung der Kooperation mit dem ortsansässigen Vereinssport und Dorfgemeinschaftshaus bezüglich sport- und gesundheitsorientierter Freizeitaktivitäten (<i>für die aktiven und passiven Feuerwehrangehörigen</i>).

SpS-7: Ortsteile Exten u. Strücken

Standortbereich	Sportstandortbereich Ortsteile Exten u. Strücken	Code-Nr. SpS-7
Datum 26.07.2012		

Lfd. Nr.	Anlagentypen	Einzelanlagen	Empfehlungen
1	Sporträume		
1.1	Sport-/ Turnhallen, Gymnastik-/ Mehrzweckräume (DIN 18032)	H-2 Sporthalle GS Exten / Vor den Höfen	<ul style="list-style-type: none"> • Modernisierung, evtl. Ausbau der bestehenden Sporthalle i. Sinne einer Optimierung der Anpassungsfähigkeit an unterschiedliche Nutzergruppen. • Verstärkung der Nutzungskooperation mit der benachbarten Kindertagesstätte (s. lfd Nr. 2.2) und mit den anderen Ortsteilen. • Weitere Empfehlungen siehe Sportstandortbereich SpS-1, lfd. Nr. 1.1.
1.2	Sportfreianlagen, Spiel-/ Bolzplätze (DIN 18035; 18034; 7926)	F-5 Freianlage Exten (GSF, LA, TF) / Am Sportplatz / Regetestr.	<ul style="list-style-type: none"> • Durchführung von Optimierungsmaßnahmen nach genauerer Überprüfung des Zustands sowie der Häufigkeit, Dauer und Intensität der Nutzung des relativ großflächigen Vereinssportgeländes. • Überprüfung des Standortbereichs hinsichtlich einer möglichen Erweiterung mit kombinierten Freizeitsportzonen (<i>Boule, Beachsport, Kletterwand, 'Outdoor-Fitness-Pavillon' usw.</i>) • Förderung von verbindlichen, langfristig ausgerichteten Kooperationsabsprachen mit anderen sportinteressierten Nutzergruppen in den beiden Ortsteilen sowie im übrigen Stadtgebiet (z. B. <i>in dem sich deutlich verändernden Bereich des Fußballsports</i>).

1.3	Hallen- und Freibäder	-	-
1.4	Vereinssportanlagen (mit spezialisiertem Sportangebot)	V-7 Schießsportanlage Strücken (Verein) / Saarbecker Straße	<ul style="list-style-type: none"> Stabilisierung des Schießsportangebotes, das immer noch in hohem Maße zur Identifizierung der Bevölkerung mit ihrem Wohnort beiträgt.
1.5	Private / kommerzielle Sportanlagen	-	-
1.6	Sport-/ bewegungsgeeignete öffentliche Grünanlagen u. Verkehrsräume	Siehe Anm. in SpS-2, lfd. Nr.1.6!	Anschluss an die Teilstrecke 'Strücken – Exten – Rinteln-Ost' des von der Stadt Rinteln geplanten Rundkurses für Inlineskating. Gleichzeitig nutzbar als Fahrrad-Route (s. Abb.3 /84).
2	Öffentliche Einrichtungen		
2.1	Schulen	S-4 Grundschule Exten / Vor den Höfen	<ul style="list-style-type: none"> Siehe Sporträume lfd. Nr. 1.1! Anm.: Detailaussagen zur mittel- und langfristig orientierten Modernisierung oder Erweiterung bzw. Neuplanung der Schulsportanlagen sind zur Zeit mangels abgesicherter Aussagen der kommunalen Schulentwicklungsplanung noch nicht möglich.
2.2	Kindertagesstätten-/gärten	K-3 Kindertagesstätte "MinniMax", Exten / Regetestraße	<ul style="list-style-type: none"> Verbesserung der Nutzungsmöglichkeiten der angrenzenden Schulsporthalle (<i>Er-gänzung des Geräte- und Raumausstattungsangebotes, z. B. für Schaukel-, Balancier- und Kletteraktivitäten</i>). Weitere Ausbaumaßnahmen für das Angebotsmodell "Bewegungsbaustelle" von Gebr. Hagedorn, Bad Essen. Weitere Empfehlungen siehe Sportstandortbereich SpS-2, lfd. Nr. 2.2!
2.3	Senioreneinrichtungen	-	<ul style="list-style-type: none"> Erhaltung oder Neuplanung wohnungsnaher, barrierefreier Seniorensportangebote.

2.4	Dorfgemeinschaftshäuser, Freizeiteinrichtungen	<p>Do-2 Dorfgemeinschaftshaus Exten / Am Sportplatz</p> <p>Do-6 Dorfgemeinschaftshaus Strücken / Weserberglandstr.</p>	<ul style="list-style-type: none"> • Erweiterung des sport-/bewegungsorientierten Angebotspektrums der Dorfgemeinschaftshäuser. (vgl. SpS-6 und <i>Entwicklungsszenario für das Dorfgemeinschaftshaus Goldbeck in Kap. 3.3.2.5</i>).
2.5	Feuerwehren	<p>Fw-3 Ortsfeuerwehr Exten / Im Poll</p> <p>Fw-11 Ortsfeuerwehr Strücken / Hohenroder Straße</p>	<ul style="list-style-type: none"> • Förderung der Kooperation mit den ortsansässigen Sportvereinen und Dorfgemeinschaftshäusern in Bezug auf sport- und gesundheitsorientierte Freizeitaktivitäten.

SpS-8: Ortsteil Möllenbeck

Standortbereich	Sportstandortbereich Ortsteil Möllenbeck	Code-Nr. SpS-8
Datum 26.07.2012		

Lfd. Nr.	Anlagentypen	Einzelanlagen	Empfehlungen
1	Sporträume		
1.1	Sport-/ Turnhallen, Gymnastik-/ Mehrzweckräume (DIN 18032)	H-5 Sporthalle GS Möllenbeck / Hildburgstraße	<ul style="list-style-type: none"> • Modernisierung, evtl. Ausbau der bestehenden Sporthalle i. Sinne einer Optimierung der Anpassungsfähigkeit an unterschiedliche Nutzergruppen. • Verstärkung der Nutzungskooperation mit der benachbarten Kindertagesstätte (s. lfd Nr. 2.2) und mit den anderen Ortsteilen. • Weitere Empfehlungen siehe Sportstandortbereich SpS-1, lfd. Nr. 1.1.
1.2	Sportfreianlagen, Spiel-/ Bolzplätze (DIN 18035; 18034; 7926)	F-14 Freianlage Möllenbeck (GSF, KSF, LA) / Am Kloster	<ul style="list-style-type: none"> • Durchführung von Optimierungsmaßnahmen nach nochmaliger Überprüfung der sportfunktionalen Qualität sowie der Nutzungshäufigkeit, -dauer und -intensität der Vereinssportanlage. • Überprüfung des Standortbereichs hinsichtlich einer möglichen Erweiterung mit kleineren Freizeitsportzonen (<i>Boule, Beachsport, Kletterwand, Jogging-/ Walkingstrecke usw.</i>) • Förderung von langfristig verbindlichen Kooperationsab-sprachen mit anderen sportinteressierten Nutzergruppen in Möllenbeck und anderen Ortsteilen (<i>erste entwicklungsbestimmende Kooperationsgespräche sind zwischen dem SC Schwalbe u. TSV Krankenhagen geplant.</i>)

1.3	Hallen- und Freibäder	-	-
1.4	Vereinssportanlagen (mit spezialisiertem Sportangebot)	-	-
1.5	Private / kommerzielle Sportanlagen	-	-
1.6	Sport-/ bewegungsgeeignete öffentliche Grünanlagen u. Verkehrsräume	Siehe Anm. in SpS-2, lfd. Nr.1.6!	<ul style="list-style-type: none"> • Ausbau der Teilstrecke nördlich der Ortslage von Möllenbeck des von der Stadt Rinteln geplanten Rundkurses für Inlineskating. Gleichzeitig nutzbar als Fahrrad-Rundweg mit guter Anbindungsmöglichkeit an das Freizeit- und Naherholungsgebiet am Doktorsee (s. u. Abb. 3 /85). • Erschließung neuer Walking-/ Jogging-/ Wanderstrecken im angrenzenden Staatsforst ('Kahlenberg') mit direkter Anbindung an den Nachbarort Krankenhagen.
2	Öffentliche Einrichtungen		
2.1	Schulen	S-6 Grundschule Süd / Außenstelle Möllenbeck / Hildburgstraße	<ul style="list-style-type: none"> • Siehe Sporträume lfd. Nr. 1.1! • Anm.: Detailaussagen zur mittel- und langfristig orientierten Modernisierung oder Erweiterung bzw. Neuplanung der Sportanlagen sind zur Zeit mangels abgesicherter Aussagen der kommunalen Schulentwicklungsplanung noch nicht möglich.
2.2	Kindertagesstätten-/ gärten	K-7 Kindergarten "Klosterbande", Möllenbeck / Hildburgstraße	<ul style="list-style-type: none"> • Verbesserung der Nutzungsmöglichkeiten der angrenzenden Schulsporthalle (<i>Ergänzung des Geräte- und Raumausstattungsangebotes, z. B. für Schaukel-, Balancier- und Kletteraktivitäten</i>). • Anwendung des Geräte- und Raummodells "Bewegungsbaustelle - Turnhaus" von Gebr. Hagedorn, Bad Essen. • Weitere Empfehlungen siehe Sportstandortbereich SpS-2, lfd. Nr. 2.2!

2.3	Senioreinrichtungen	-	<ul style="list-style-type: none"> • Erhaltung oder Neuplanung wohnungsnaher, barrierefreier Seniorensportangebote.
2.4	Dorfgemeinschaftshäuser, Freizeiteinrichtungen	-	<ul style="list-style-type: none"> • Siehe lfd. Nr. 2.5!
2.5	Feuerwehren	Fw-10 Ortsfeuerwehr Möllenbeck / Apfelkamp	<ul style="list-style-type: none"> • Verbindung des Feuerwehrgebäudes mit Teilfunktionen eines Dorfgemeinschaftshauses (vor allem für sport- und gesundheitsorientierte Freizeitaktivitäten) (Angebote auch für lfd. Nr. 2.3).

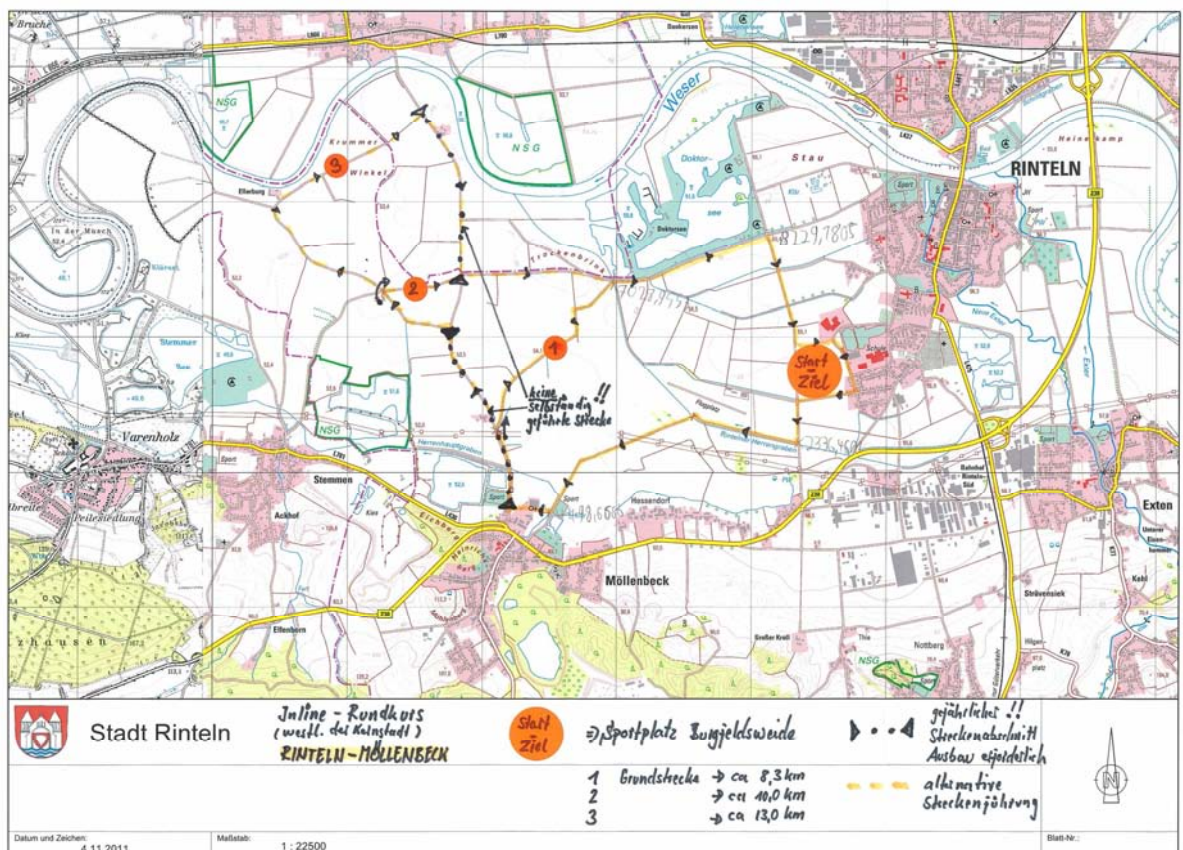


Abb. 3 /85: -Rundkurskonzept für Inlineskating (Stadt Rinteln, November 2011)

SpS-9: Ortsteil Uchtdorf

Standortbereich	Sportstandortbereich	Code-Nr.
	Ortsteil Uchtdorf	SpS-9
Datum 26.07.2012		

Lfd. Nr.	Anlagentypen	Einzelanlagen	Empfehlungen
1	Sporträume		
1.1	Sport-/ Turnhallen, Gymnastik-/ Mehrzweckräume (<i>DIN 18032</i>)	-	<ul style="list-style-type: none"> • Verstärkte Kooperation mit den Nachbar-Ortsteilen Exten, Strücken und Krankenhagen.
1.2	Sportfreianlagen, Spiel-/ Bolzplätze (<i>DIN 18035; 18034; 7926</i>)	F-20 Freianlage Uchtdorf (<i>KSF</i>) / Ellerbruch / K79	<ul style="list-style-type: none"> • Landschaftsangepasste Umgestaltung des vorhandenen Kleinspielfeldes in Anbindung an das Feuerwehrgebäude mit dem geplanten Sport-Mehrzweckraum.
1.3	Hallen- und Freibäder	-	-
1.4	Vereinssportanlagen (<i>mit spezialisiertem Sportangebot</i>)	-	-
1.5	Private / kommerzielle Sportanlagen	-	-
1.6	Sport-/ bewegungsgereignete öffentliche Grünanlagen u. Verkehrsräume	Siehe Anm. in SpS-2, lfd. Nr.1.6!	<ul style="list-style-type: none"> • Erschließung neuer Walking-/ Jogging-/ Wanderstrecken im angrenzenden Staatsforst ('<i>Taubenberg</i> / '<i>Maasberg</i>') mit direkter Anbindung an die Nachbarorte Strücken und Volksen.
2	Öffentliche Einrichtungen		
2.1	Schulen	-	-
2.2	Kindertagesstätten-/ gärten	-	-

2.3	Senioreneinrichtungen	-	<ul style="list-style-type: none"> • Erhaltung oder Neuplanung wohnungsnaher, barrierefreier Seniorensportangebote.
2.4	Dorfgemeinschaftshäuser, Freizeiteinrichtungen	Do-8 Dorfgemeinschaftshaus Uchtdorf / In den Eichen	<ul style="list-style-type: none"> • Anm.: Gegenwärtig befindet sich ein Neubau am Feuerwehrstandort in der Vorplanung (s. u. lfd. Nr. 2.5).
2.5	Feuerwehren	Fw-14 Ortsfeuerwehr Uchtdorf / Ellerbruch / K79	<ul style="list-style-type: none"> • Verbindung des Feuerwehrgebäudes mit Teilfunktionen eines Dorfgemeinschaftshauses (<i>vor allem für sport- und gesundheitsorientierte Freizeitaktivitäten, wie sie bereits in einem Vorkonzept der Stadtverwaltung in Form eines größeren Mehrzweckraums vorgesehen sind</i>). Angebote auch i. S. von lfd. Nr. 2.3.

SpS-10: Ortsteil Volksen

Standortbereich	Sportstandortbereich	Code-Nr.
	Ortsteil Volksen	SpS-10
Datum 26.07.2012		

Lfd. Nr.	Anlagentypen	Einzelanlagen	Empfehlungen
1	Sporträume		
1.1	Sport-/ Turnhallen, Gymnastik-/ Mehrzweckräume (<i>DIN 18032</i>)	-	<ul style="list-style-type: none"> Entwicklung von Kooperationsabsprachen mit den Nachbar-Ortsteilen Uchtdorf und Krankenhagen.
1.2	Sportfreianlagen, Spiel-/ Bolzplätze (<i>DIN 18035; 18034; 7926</i>)	F-12 Freianlage Volksen (<i>SpiBo</i>) / Alte Kasseler Str.	<ul style="list-style-type: none"> Überprüfung des Standortbereichs der Spiel-/ Sportfreianlage hinsichtlich eines möglichen Ausbaus einer kleinen Boule- / Beachsport -Anlage.
1.3	Hallen- und Freibäder	-	-
1.4	Vereinssportanlagen (<i>mit spezialisiertem Sportangebot</i>)	-	-
1.5	Private / kommerzielle Sportanlagen	-	-
1.6	Sport-/ bewegungsgerechte öffentliche Grünanlagen u. Verkehrsräume	Siehe Anm. in SpS-2 , lfd. Nr.1.6!	<ul style="list-style-type: none"> Überprüfung einer Anbindung an Walking-/ Jogging-/ Wanderstrecken im angrenzenden Staatsforst (<i>'Maasberg'</i>) mit direkter Verbindung zum Nachbarort Wennenkamp.
2	Öffentliche Einrichtungen		
2.1	Schulen	-	-
2.2	Kindertagesstätten-/ gärten	-	-

2.3	Senioreneinrichtungen	-	<ul style="list-style-type: none"> • Erhaltung bzw. Neuplanung wohnungsnaher, barrierefreier Seniorensportangebote.
2.4	Dorfgemeinschaftshäuser, Freizeiteinrichtungen	Do-9 Dorfgemeinschaftshaus Volksen / Eckerngarten	<ul style="list-style-type: none"> • Erweiterung des sport-/bewegungsorientierten Angebotspektrums der Dorfgemeinschaftshäuser. (vgl. SpS-6 und <i>Entwicklungsszenario für das Dorfgemeinschaftshaus Goldbeck in Kap. 3.3.2.5</i>).
2.5	Feuerwehren	Fw-16 Ortsfeuerwehr Volksen / Egge	<ul style="list-style-type: none"> • Verstärkung der Kooperation mit Sportvereinen und anderen Dorfgemeinschaftshäusern mit Schwerpunkt auf sport- und gesundheitsorientierte Freizeitaktivitäten.

SpS-11: Ortsteil Wennenkamp

Standortbereich	Sportstandortbereich Ortsteil Wennenkamp	Code-Nr. SpS-11
Datum 26.07.2012		

Lfd. Nr.	Anlagentypen	Einzelanlagen	Empfehlungen
1	Sporträume		
1.1	Sport-/ Turnhallen, Gymnastik-/ Mehrzweckräume (<i>DIN 18032</i>)	-	-
1.2	Sportfreianlagen, Spiel-/ Bolzplätze (<i>DIN 18035; 18034; 7926</i>)	F-13 Freianlage Wennenkamp (<i>Sp</i>) / Kreisstraße K77	<ul style="list-style-type: none"> Durchführung einer Standortbegutachtung und Geländeerkundung im umliegenden Waldgebiet. Ziel: Umgestaltung des vorhandenen Kinderspiel-/ Picknickplatzes in eine attraktive Anlaufstation für Wandertouristen im Staatsforst "Taubenberg – Rumberger Berg – Hengstberg".
1.3	Hallen- und Freibäder	-	-
1.4	Vereinssportanlagen (<i>mit spezialisiertem Sportangebot</i>)	-	-
1.5	Private / kommerzielle Sportanlagen	-	-
1.6	Sport-/ bewegungsgereignete öffentliche Grünanlagen u. Verkehrsräume	Siehe Anm. in SpS-2, lfd. Nr.1.6!	<ul style="list-style-type: none"> Siehe oben lfd. Nr. 1.2!
2	Öffentliche Einrichtungen		
2.1	Schulen	-	-
2.2	Kindertagesstätten-/ gärten	-	-

2.3	Senioreneinrichtungen	-	<ul style="list-style-type: none"> • Erhaltung bzw. Neuplanung wohnungsnaher, barrierefreier Seniorensportangebote.
2.4	Dorfgemeinschaftshäuser, Freizeiteinrichtungen	-	-
2.5	Feuerwehren	Fw-15 Ortsfeuerwehr Wennenkamp / Turmstraße	<ul style="list-style-type: none"> • Ergänzung des Raum- und Nutzungsangebotes der Ortsfeuerwehr durch sport-/ bewegungsorientierte Freizeitaktivitäten. • Erhöhung der Multifunktionalität des Feuerwehrgebäudes durch ergänzende Raum-/ Geräteausstattung. • Enge funktionale u. räumliche Verbindung zur Freianlage F-13 in lfd. Nr. 1.2.

B Landschaftsräume LR-1 bis LR-5

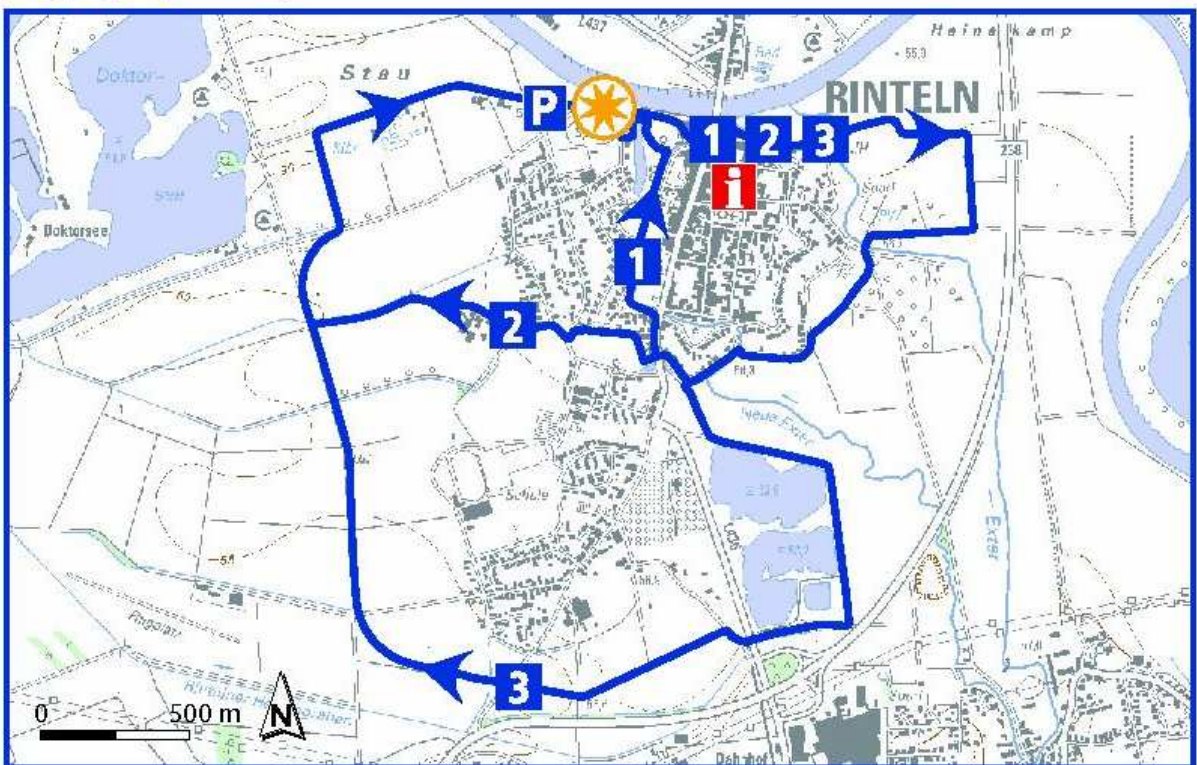
LR-1: Weserniederung - West (Doktorsee / Ellerburg / Gut Dankersen; Porta Westfalica: Eisbergen / Fülme)

Standortbereich	Landschaftsraum	Code-Nr.
	Weserniederung - West (Doktorsee / Ellerburg / Gut Dankersen; Porta Westfalica: Eisbergen / Fülme)	LR-1
Datum 26.07.2012		

Lfd. Nr.	Anlagentypen	Einzelanlagen	Empfehlungen
1	Fahrrad-/ Wander- routen	-	<ul style="list-style-type: none"> • Ausbau der Teilstrecke nördlich der Ortslage von Möllenberg des von der Stadt Rinteln geplanten Rundkurses für Inlineskating. Gleichzeitig nutzbar als Fahrrad-Rundweg mit guter Anbindungsmöglichkeit an das Freizeit- und Naherholungsgebiet am Doktorsee (s. SpS-8). • Erschließung neuer Walking-/ Jogging-/ Wanderstrecken im Uferbereich und angrenzenden Überschwemmungsgebiet der Weser mit direkter Anbindung an den Doktorsee. • Verbindung mit den bestehenden kommunalen und regionalen Rundwanderwegen sowie ausgeschilderten Nordic-Walking –Routen im Stadtgebiet (vgl. Abb.3 /85 – 3 /89 u. SpS-8).
2	Joggingbahnen, Strecken für Nordic-Walking	-	
3	Inlineskating-Routen	-	
4	Kinder-/ Mehrgenerationen-Spielanlagen, Klettergärten,...	-	<ul style="list-style-type: none"> • Ergänzung des Freizeitangebotes am Doktorsee durch neue Spiel- und Erlebnisattraktionen für alle Altersgruppen.
5	Bolzplätze, Boulefelder	-	

6	Öffentliche Grün-/ Parkanlagen, Verkehrsräume	-	• Siehe lfd. Nr. 1 bis 5!
7	Wasserflächen für Bootssport (Seen, Weser)	-	• Ergänzung der vorliegenden Untersuchungsergebnisse durch vertiefende Standortanalysen und Konzeptüberlegungen für den wasserspezifischen Sport- und Erholungsbereich.
8	Bade-/ Angelgelegenheiten	-	

1 2 3 Startpunkt : Rinteln



Kartengrundlage: Topographische Karte 1:25.000 Blatt 3720, 3721, 3820, 3821. Vervielfältigt mit Erlaubnis des Herausgebers: **ALGN** - Landesvermessung und Geobasisinformation Niedersachsen - D13234

Abb. 3 /86: Nordic-Walking – Routen im Nahbereich des Ortsteils Rinteln (Stadt Rinteln, 2011)

LR-2: Weserniederung – Ost (Heinekamp / Engern / Ahe / Kohlenstädt-/ Hohenrode)

Standortbereich	Landschaftsraum Weserniederung – Ost (Heinekamp / Engern / Ahe / Kohlenstädt-/ Hohenrode)	Code-Nr. LR-2
Datum 26.07.2012		

Lfd. Nr.	Anlagentypen	Einzelanlagen	Empfehlungen
1	Fahrrad-/ Wander- routen	-	<ul style="list-style-type: none"> • Ausbau der Teilstrecken 'Ahe – Kohlenstedt' u. 'Hohenrode–Großenwieden' des von der Stadt Rinteln geplanten Rundkurses für Inlineskating. Gleichzeitig nutzbar als Fahrrad-Route (s. SpS-5, Abb. 3 /84). • Erleichterung der Zugangsmöglichkeiten zum Weserufer. • Erschließung neuer Walking-/ Jogging-/ Wanderstrecken im Uferbereich und angrenzenden Überschwemmungsgebiet der Weser mit direkter Anbindung an die Baggerseen südl. von Engern und nördl. von Hohenrode. • Verbindung mit den bestehenden kommunalen und regionalen Rundwanderwegen sowie ausgeschilderten Nordic-Walking –Routen im Stadtgebiet (vgl. Abb.3 /85 – 3 /89 u. SpS-8).
2	Joggingbahnen, Strecken für Nordic-Walking	-	
3	Inlineskating-Routen	-	
4	Kinder-/ Mehrgenerationen-Spielanlagen, Klettergärten,...	-	<ul style="list-style-type: none"> • Siehe Empfehlungen zu SpS-5 und SpS-6!
5	Bolzplätze, Boulefelder	-	

6	Öffentliche Grün-/ Parkanlagen, Verkehrsräume	-	<ul style="list-style-type: none">• Verbesserung der räumlichen Verknüpfung der Weserniederung mit den Ortsteilen Engern und Deckbergen.• Siehe auch lfd. Nr. 1 bis 3!
7	Wasserflächen für Bootssport (<i>Baggerseen, Weser</i>)	-	<ul style="list-style-type: none">• Vertiefende Standortanalysen und Konzeptüberlegungen für die wasserspezifischen Sport- und Erholungsangebote der Weser.
8	Bade-/ Angelgelegenheiten	-	

LR-3: Wesergebirge

Standortbereich	Landschaftsraum	Code-Nr.
	Wesergebirge	LR-3
Datum 26.07.2012		

Lfd. Nr.	Anlagentypen	Einzelanlagen	Empfehlungen
1	Fahrrad-/ Wander- routen	-	<ul style="list-style-type: none"> • Modernisierung der vorhandenen bzw. Ausbau neuer Walking-/ Jogging-/ Wanderstrecken im Waldgebiet des Wesergebirges. Unmittelbare Anbindung an die Ortsteile Schaumburg, Deckbergen, Steinbergen, Rinteln-Nord und Todenmann. • Verbindung mit den bestehenden kommunalen und regionalen Rundwanderwegen sowie ausgeschilderten Nordic-Walking –Routen im Stadtgebiet (vgl. Abb. 3 /87 – 3 /89).
2	Joggingbahnen, Strecken für Nordic- Walking	-	
3	Inlineskating-Routen	-	
4	Kinder-/ Mehrgenerationen-Spielanlagen, Klettergärten,...	-	-
5	Bolzplätze, Boulefelder	-	-
6	Öffentliche Grün-/ Parkanlagen, Verkehrsräume	-	<ul style="list-style-type: none"> • Verbesserung der räumlichen Verknüpfung des Wesergebirges mit den südl. angrenzenden Ortsteilen. • Siehe auch lfd. Nr. 1 bis 3!
7	Wasserflächen für Bootssport (Seen, Weser)	-	-
8	Bade-/ Angelgelegenheiten	-	-

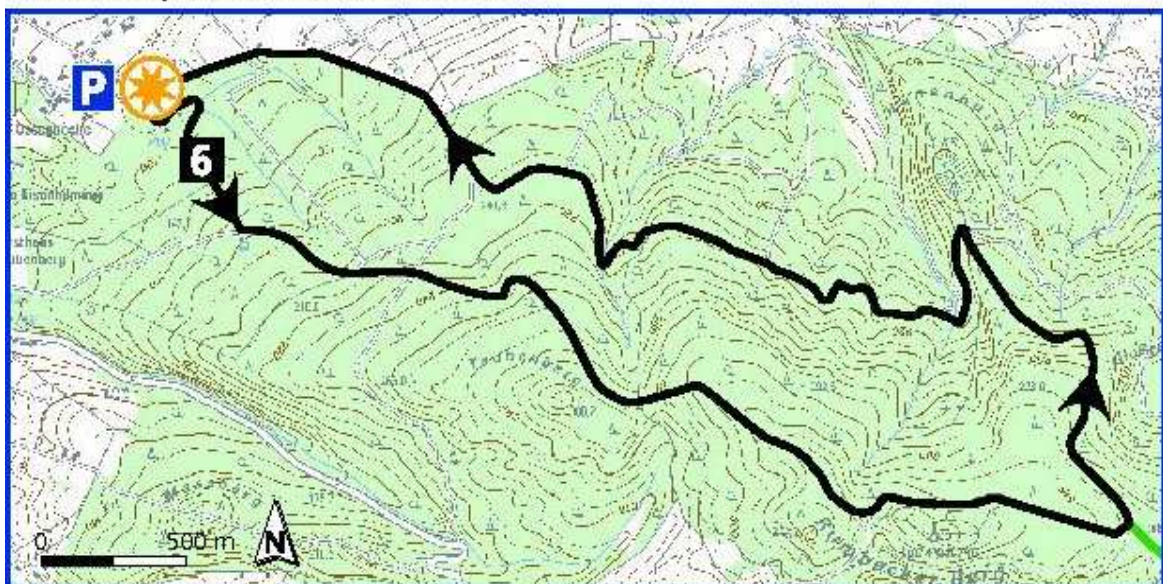
4 5 Startpunkt : Frankenburg



Kartengrundlage: Topographische Karte 1:25.000 Blatt 3720, 3721, 3820, 3821. Vervielfältigt mit Erlaubnis des Herausgebers: **ALGN** - Landesvermessung und Geobasisinformation Niedersachsen - D13234

Abb. 3 /87: Nordic-Walking – Routen 4 u. 5 im Wesergebirge (Stadt Rinteln, 2011)

6 Startpunkt : Ossenbeeke



Kartengrundlage: Topographische Karte 1:25.000 Blatt 3720, 3721, 3820, 3821. Vervielfältigt mit Erlaubnis des Herausgebers: **ALGN** - Landesvermessung und Geobasisinformation Niedersachsen - D13234

Abb. 3 /88: Nordic-Walking – Route 6 im Wesergebirge (Stadt Rinteln, 2011)

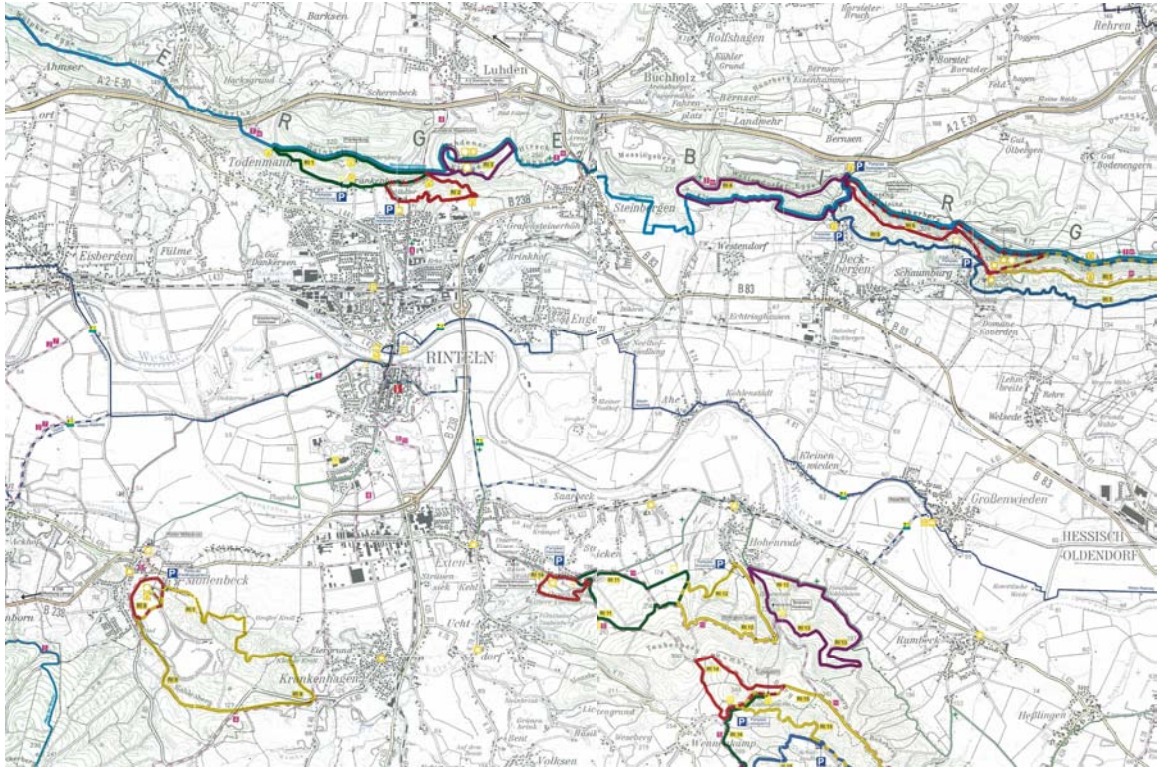


Abb. 3 /89: Wander-Routen in der Stadt Rinteln (Ausschnitt aus der Wanderkarte 2010 / 2011. Hrg.: Städte Hessisch Oldendorf und Rinteln)

LR-4: Staatsforst – West (Kahlenberg / Möllenbeck / Krankenhagen)
--

Standortbereich	Landschaftsraum Staatsforst – West (Kahlenberg / Möllenbeck / Krankenhagen)	Code-Nr. LR-4
Datum 26.07.2012		

Lfd. Nr.	Anlagentypen	Einzelanlagen	Empfehlungen
1	Fahrrad-/ Wander-routen	-	<ul style="list-style-type: none"> • Instandhaltung der vorhandenen, evtl. Ausbau neuer Walking-/ Jogging-/ Wanderstrecken im Waldgebiet des Staatsforstes zwischen den Ortsteilen Krankenhagen und Möllenbeck. • Anbindung an das bestehende regionale und überregionale Wanderwegenetz sowie an die zentralen Sportstandorte in Krankenhagen und Möllenbeck (vgl. Abb. 3 /89).
2	Joggingbahnen, Strecken für Nordic-Walking	-	
3	Inlineskating-Routen	-	
4	Kinder-/ Mehrgenerationen-Spielanlagen, Klettergärten,...	-	-
5	Bolzplätze, Boulefelder	-	-
6	Öffentliche Grün-/ Parkanlagen, Verkehrsräume	-	<ul style="list-style-type: none"> • Erhaltung bzw. Verbesserung der gefahrlosen Erreichbarkeit und Zugänglichkeit des Waldgebietes für die Bevölkerung von Krankenhagen und Möllenbeck. • Siehe auch lfd. Nr. 1 bis 3!
7	Wasserflächen für Bootssport (Seen, Weser)	-	-
8	Bade-/ Angelgelegenheiten	-	-

LR-5: Staatsforst – Ost (Taubenberg / Maasberg / Gr. Steinberg / Wennenkamp / Hengstberg / Friedrichswald / Krautköpfe)

Standortbereich	Landschaftsraum Staatsforst – Ost (Taubenberg / Maasberg / Gr. Steinberg / Wennenkamp / Hengstberg / Friedrichswald / Krautköpfe)	Code-Nr. LR-5
Datum 26.07.2012		

Lfd. Nr.	Anlagentypen	Einzelanlagen	Empfehlungen
1	Fahrrad-/ Wander- routen	-	<ul style="list-style-type: none"> • Instandhaltung der vorhandenen, evtl. Ausbau neuer Walking-/ Jogging-/ Wanderstrecken im ausgedehnten Waldgebiet des südöstlichen Stadtgebietes. • Anbindung an das bestehende regionale und überregionale Wanderwegenetz sowie an die von der Stadt ausgewiesenen Rundwanderwege (vgl. Abb. 3 /89). • Verknüpfung mit den Sportstandorten, Dorfgemeinschaftshäusern und Feuerwehren der umliegenden Ortsteile Strücken, Hohenrode, Wennenkamp, Volksen, Friedrichswald und Goldbeck.
2	Joggingbahnen, Strecken für Nordic-Walking	-	
3	Inlineskating-Routen	-	
4	Kinder-/ Mehrgenerationen-Spielanlagen, Klettergärten,...	-	-
5	Bolzplätze, Boulefelder	-	
6	Öffentliche Grün-/ Parkanlagen, Verkehrsräume	-	<ul style="list-style-type: none"> • Erhaltung bzw. Verbesserung der gefahrlosen Erreichbar- und Zugänglichkeit des Waldgebietes • Gestaltung und Streckenführung der Wander-/ Sportwege im Sinne eines verbesserten Natur- und Umweltschutzes. • Siehe auch lfd. Nr. 1 bis 3!

7	Wasserflächen für Bootssport (Seen, Weser)	-	-
8	Bade-/ Angelgelegenheiten	-	

3.2.4 Entwicklungsempfehlungen für die Gesamtstadt

3.2.4.1 Handlungsleitlinien der gesamtstädtischen Sportentwicklung

Auf der Grundlage des Leitbildentwurfs in Kap. 3.1 lassen sich nachstehende Handlungsleitlinien zur gesamtstädtischen Sportentwicklung zusammenfassen:

- Bedarfsgenaue Abstimmung der Sport(raum)angebote zentraler Standortbereiche auf die unterschiedlichen Angebotsstrukturen in den dezentralen Stadtgebieten. Leitidee: Annäherung an eine Symbiose zwischen den polaren Angebotsprinzipien "Konzentration / Zentralisierung" und "Verteilung / Dezentralisierung".
- Synergetische Vernetzung der Schul- und Vereinssportangebote (*Räume und Nutzungsprogramme*) mit anderen Einrichtungen der allgemeinen Grundversorgung der Bevölkerung in dezentralen Siedlungsbereichen (*'Ortsteile' bzw. 'Ortschaften'*). In Rinteln trifft dies insbesondere für Dorfgemeinschaftshäuser, Kindertagesstätten /-gärten und Feuerwehrgebäude zu. In diesem Sinne sollten künftige Sanierungs-, Modernisierungs- und Erweiterungs-/ Neubaumaßnahmen im Sportentwicklungsprozess konsequenter als bisher auch auf den differenzierten Sport-/ Spiel-/ Bewegungsbedarf von Vorschulkindern, privat organisierten Familien-/ Freundesgruppen, körperlich, geistig und seelisch beeinträchtigter Bürger und – in Zukunft immer mehr an Bedeutung gewinnender - älterer Menschen im Renten- bzw. Pensionsalter abgestimmt werden. In diesem Zusammenhang müsste es auch gelingen, jene Besucher von Dorfgemeinschaftshäusern und Angehörige der Ortsfeuerwehren anzusprechen, die bisher an Sport und ähnlichen Bewegungsangeboten nicht interessiert waren.
- Orientierung jeder Strukturveränderung im Sport(*raum*)angebot (*sowohl hinsichtlich der Sportanlagen und Standortbereiche als auch der Nutzungszeiten/-häufigkeit und betrieblichen Organisation*) an sozial- und umweltverträglichen sowie wirtschaftlichen, kommunalhaushaltsspezifischen Planungskriterien. Leitziel: Nachhaltige Minimierung der Bau- und Betriebskosten und größtmögliche Einschränkung der natur-/ umweltschädigenden Einflüsse.
- Als verbindlich und richtungsweisend akzeptierte Schwerpunktsetzungen und Prioritätsentscheidungen in der Sportentwicklungsplanung durch Kommunikations- und Arbeitsprozesse aktiver Bürgerbeteiligung (*'Zukunftswerkstätten', Fachforen, Multiplikatoren-Interviews, themen- und problembezogene schriftliche Befragungen*).

- Förderung der Bereitschaft zur Kooperation ('auf Augenhöhe') und nachhaltig engagierten Mitwirkung aller sportinteressierten Akteure in der Stadt am Gesamtprozess der kommunalen bzw. interkommunalen Sportentwicklung.
- Entwicklung der Fähigkeit zur Neuorientierung und strukturellen Veränderung z. B. durch Ergänzung oder Aufgabe, Austausch bestehender, von vielen Bevölkerungsgruppen nicht mehr angenommener Sportangebote und infrastruktureller Einrichtungen (*Kombination von klassischen Sportarten und neuen, trendbestimmten Sport-, Spiel- und Bewegungsformen*).
- Verflechtung der städtischen Sportentwicklung mit den Nachbarkommunen und dem regionalen Einzugsgebiet.
- Nachhaltige Flächensicherung für die bedarfsorientierte Erhaltung und Weiterentwicklung der Sportinfrastruktur. Fortschreibung des Flächennutzungsplans im Sinne des erarbeiteten Sportentwicklungskonzepts.
- Anerkennung der Tatsache, dass der Sport einer der wichtigen Einflussfaktoren der wirtschaftlichen und sozialen Stadtentwicklung darstellt. Durchsetzung der Leitidee "Sport als Querschnittsaufgabe der Stadt- und Ortsteilentwicklung", die eine aktive engagierte Einflussnahme aller Akteure der Sportentwicklung auf die Kommunalpolitik und kommunale Bauleitplanung erfordert.

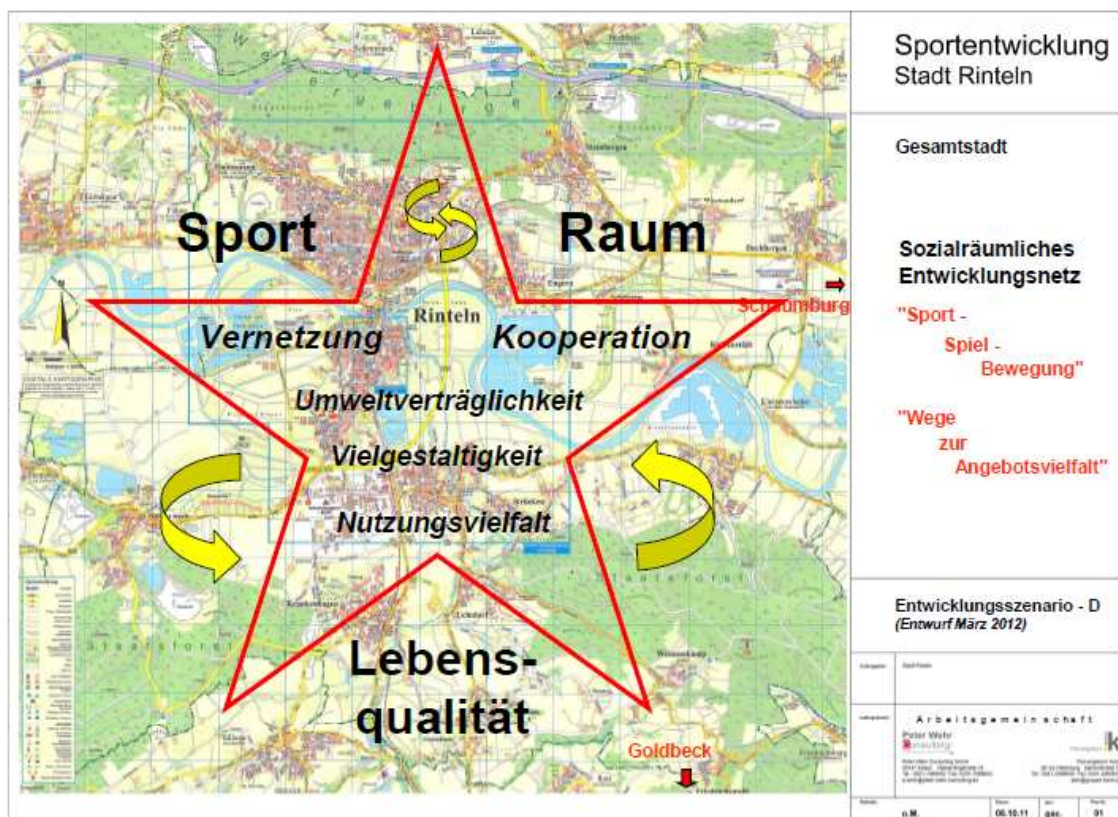
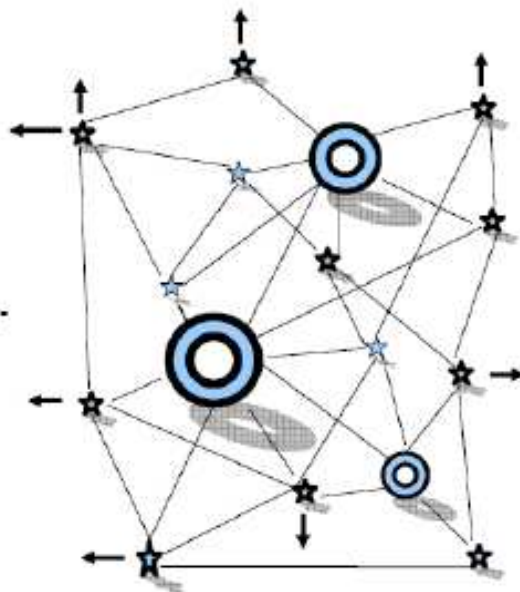


Abb. 3 /90: Leitbild des "sozialräumlichen Entwicklungsnetzes"

Vernetzung als Entwicklungsprinzip

**Strategisches
Sportentwicklungskonzept
der Gesamtstadt Rinteln:**

**Synergetische Vernetzung
dezentral selbständiger Grundversorgungs-
einheiten mit zentralen Standorten und
Einrichtungen für Schwerpunktangebote**



ARGE P. Wehr – PB Koch

14. Juni 2012

Abb. 3 /91: Entwicklungsstrategie "Synergetische Vernetzung zentraler und dezentraler Versorgungsstrukturen"

3.2.4.2 Maßnahmenempfehlungen zur räumlichen Sportinfrastruktur außerhalb der klassischen Schul- und Vereinssportanlagen

Vorbemerkung

Die Untersuchungen der Vertiefungsstudie Sportentwicklung Rinteln gehen von einem sozialräumlich erweiterten Sport- und Sportstättenverständnis aus, das zu einer Verknüpfung von standort- und anlagenspezifischen Entwicklungsszenarien in ausgewählten Schwerpunktgebieten der Stadt und Einzelempfehlungen für die sportentwicklungsrelevanten Standortbereiche außerhalb der Schwerpunktgebiete mit übergeordneten szenarischen Leitlinien für die Gesamtstadt führt.

Um die gesamtstädtischen Aussagen nicht ins Allumfassende, Unverbindliche ausufern zu lassen, werden auch hier für die Entscheidungs- und Planungspraxis brauchbare Schwerpunkte gesetzt. Die dargestellten Entwicklungsleitlinien und die operativen Ziel- und Maßnahmenvorschläge beschränken sich daher auf folgende Entwicklungsschwerpunkte:

Entwicklungsschwerpunkt A: Innenräume

(Kernsportstätten "Sporthallen", "Sport-Mehrzweckräume", "Fitness-/ Gesundheits-sporteinrichtungen" und "Gemeinschafts-/Versammlungsräume")

Entwicklungsschwerpunkt B: Außenräume – Typ 1

(Kernsportstätten "Groß-/ Kleinspielfelder", "Leichtathletikanlagen", "Bolzplätze")

Entwicklungsschwerpunkt C: Außenräume – Typ 2

(Sportlich nutzbare Stadträume wie "Jogging-/ Walking-/ Wanderstrecken", "Beachsport-/ Skateboard-Anlagen", "Inlineskating -Routen", "Spiel-/ Freizeit-wiesen", "Kinder-/ Mehrgenerationen-Spielanlagen", "Öffentliche Plätze")

Strategische Ziele und Maßnahmenvorschläge

Das Gesamtspektrum der untersuchten räumlichen Infrastruktur umfasste neben den sportspezifischen Einzelanlagen der Vereine, Schulen und öffentlichen Grün- und Verkehrsräume zusätzlich sowohl die Gesamtstrukturen der Schulen als auch die für Sport und Bewegung geeigneten Räume öffentlicher und privater Einrichtungen wie Kindertagesstätten/-gärten, Dorfgemeinschaftshäuser, Feuerwehren usw.. Die Auswertung der Bestands- und Bedarfsanalysen sowie der daraus abgeleiteten Konzeptüberlegungen hat gezeigt, dass in Bezug auf die gesamtstädtische Sportentwicklung nachstehende Entwicklungshinweise und Maßnahmenempfehlungen zunehmend an Bedeutung gewinnen werden.

I Sporträume und Sportunterricht der Schulen

In den kommenden Jahren werden sich die Allgemeinbildenden Schulen durch Umwandlung in Ganztagschulen zu den zentralen Anbietern von Sport-/ Bewegungsgelegenheiten im Kinder- und Jugendbereich entwickeln. Aufgrund des tiefgreifenden demografischen Wandels ist in Zukunft mit Umstrukturierungen, Schließungen oder Zusammenlegungen bestehender Schulen zu rechnen, die sich auch auf das Sportraumangebot in den unterschiedlichen Ortsteilen der Stadt Rinteln auswirken wird.

Für Sportvereine wird es einerseits Probleme hinsichtlich der reduzierten Nutzungszeiten in den Schulsportanlagen durch Ausweitung der schulischen Betreuungszeiten geben, andererseits aber auch attraktive Entwicklungschancen durch Kooperationen mit den Schulträgern eröffnen. Aufgrund eventuell notwendiger Schulschließungen oder Standortverlagerungen bei geplanten Schulzusammenlegungen könnten auf die Vereine nicht unattraktive Sportraumangebote zukommen.

Detaillierte Entwicklungs-/ Maßnahmenempfehlungen für die einzelnen Schulen konnten im Rahmen dieser Vertiefungsstudie noch nicht abgeleitet werden, da zum gegenwärtigen Zeitpunkt keine verlässlichen Strukturdaten, Prognosewerte oder Umstrukturierungskonzepte der Schulentwicklungsplanung auf Stadt- und

Landkreisebene vorlagen (s. a. *Empfehlungen f. d. Stadtverwaltung im nachfolgenden Kap. 3.2.4.3*).

Eine für die bisherigen Schulstandorte beachtenswerte Strukturveränderung wird sich für die Kindertageseinrichtungen sowie Wohn- und Betreuungsanlagen für ältere Menschen ergeben. Beide Bedarfsgruppen könnten nachhaltig von den ggf. freiwerdenden Schulsportanlagen in ihrer Nähe profitieren.

II Sport- und bewegungsbetonte Spiel- und Lernräume von Kindertageseinrichtungen

Die schriftliche Befragung der Rintelner Kindertageseinrichtungen (*vgl. Kap. 2.5.5*) hat die seit Jahren bekannte Tatsache bestätigt, dass eine Verstärkung der sport-/bewegungsbetonten Spiel-, Erlebnis- und Lernmöglichkeiten für Kinder im Zwischenfeld von Elternhaus, Schule und Verein wesentliche Impulse auch für die Sportentwicklung der Gesamtstadt auslösen kann. Damit ist deutlich geworden, dass die Stadt sich der Herausforderung stellen muss, eine Ausweitung der traditionellen Aufgabenfelder "Kommunale Sportentwicklungsplanung" und "Sportstättenbau" auf die schul- und vereinsexterne Erfahrungswelt der Kinder im Familienalltag und in den Kindertageseinrichtungen zu fördern.

Empfehlenswerte Entwicklungsinitiativen

- Überprüfung und Fortschreibung bisher vorliegender "Musterraumprogramme" für Kindertagesstätten/-gärten, Handreichungen oder Betriebsrichtlinien der Trägerinstitutionen unter besonderer Berücksichtigung der veränderten bewegungsspezifischen räumlichen und pädagogischen Anforderungen.
- Vertiefende Weiterführung der bisherigen Entwicklungsinitiativen des Landkreises Schaumburg im Bereich "Kindertagesstätten/-gärten", um die Nachhaltigkeit der bisher erarbeiteten Konzeptideen sowie eine zügige Vorbereitung weiterer Realisierungsprojekte abzusichern.
- Einleitung von detailvertiefenden Bedarfs- /Bestandsanalysen in allen Kindertageseinrichtungen mit Hilfe von "Bewegungsraum-Checks" (*Lit.-Hinweis: Hagedorn, P. /Koch, J. (2009): Turnhäuser – Raummodelle für bewegte und bewegende Entwicklungsprozesse. In: motorik 4, 32. Jg., Hofmann-Verlag*)
- Fortsetzung der erfolgreichen Weiterbildungs-/Qualifizierungsmaßnahmen und Beratungsangebote des Landkreises Schaumburg (*Jugendamt, U. Bütthe*). Möglicher Schwerpunktbereich: Ausweitung der Bewegungs-/ Erfahrungsmöglichkeiten im Sinne der Modellkonzepte der "Bewegungsbaustellen" nach K. Miedzinski / Gebr. Hagedorn und "Turnhäuser" nach P. Hagedorn / J. Koch auf alle Kindertagesstätten der Stadt Rinteln.

III Sport- / bewegungsgeeignete Räume in Dorfgemeinschaftshäusern, Kultur-/ Freizeiteinrichtungen, Gaststätten und Feuerwehrgebäuden

Eines der kennzeichnenden Merkmale dieser Vertiefungsstudie war die enge Verzahnung der sportentwicklungsspezifischen Untersuchungen mit Einzelanalysen und Modellprojekten zur bedarfsangepassten Verbesserung der Grundversorgung und Lebensqualität der dezentralen, ländlich strukturierten Teilgebiete der Stadt – unter besonderer Berücksichtigung einer Anpassung an den demografischen Wandel.

Erfahrungsgemäß sollte eine soziale Einrichtung im Sinne der lebensnotwendigen Grundversorgung des ländlichen Raums sowie der Steigerung der gesamten Lebensqualität in den dezentralen Wohnorten aus folgenden *fünf Kernelementen* bestehen (*Arbeitstitel "Dorfhaus"*, s. *Abb. 3 /92*):

- Förderung des familiären und nachbarschaftlichen Zusammenlebens.
- Soziale Integration.
- Wohnnahe Grundversorgung der Dörfer bzw. Einzelsiedlungen.
- Ganzheitliche Gesundheitsvorsorge mit sportbezogenen Angeboten.
- Nothilfe und Sicherheitssysteme.

In der Vernetzung seiner Teilfunktionen und Einzelangebote mit der Sportinfrastruktur in den Ortsteilen sowie mit Einrichtungen wie Freizeit-/Dorfgemeinschaftshäuser, Gaststätten und Feuerwehren wird der Modelltyp "Dorfhaus" einen wesentlichen Beitrag zur Steigerung des selbstbestimmten Lebens im ländlichen Raum der Stadt Rinteln leisten (s. a. "*Öffentliche Einrichtungen*" in *Kap. 2.4.3 und 2.4.4*).

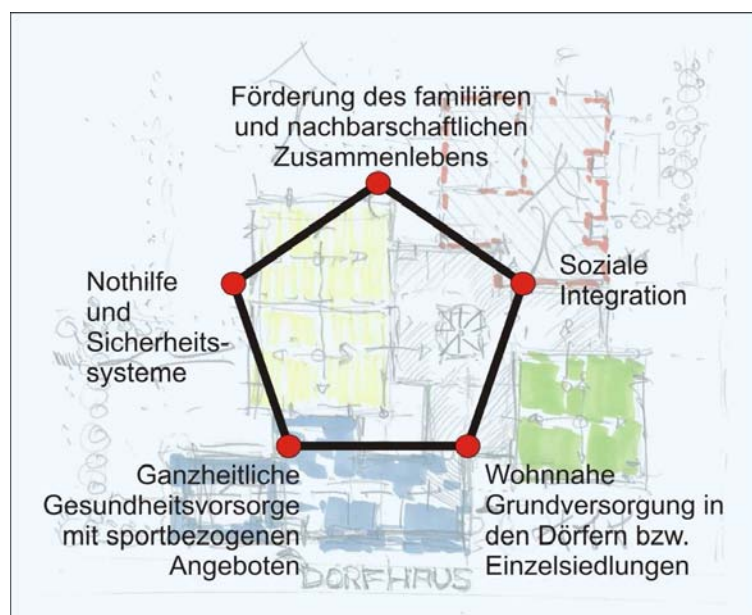


Abb. 3 /92: System-Modell "Dorfhaus" (P. Wehr / J. Koch, 2010)

IV Sport-/ Spiel-/ Bewegungsgelegenheiten in öffentlichen Grün- und Verkehrsräumen

Die Bedarfs- und Bestandsanalysen der Vertiefungsstudie haben den bundesweit anhaltenden Trend bestätigt, dass für alle sport-/ bewegungsinteressierten Bevölkerungsgruppen neben dem klassischen Sportstättenangebot zunehmend die öffentlichen Landschafts- und Siedlungsräume der Stadt an Bedeutung zunehmen. Daher wird dringend empfohlen, den schrittweisen Ausbau eines möglichst alle Stadtgebiete umfassenden Wegenetzes für sport- und bewegungsorientierte Freizeitaktivitäten wie Joggen, Inlineskating, (Nordic-) Walking, Wandern zu Fuß und mit dem Fahrrad voranzubringen.

Dieses Wegenetz wird neben seiner freizeitsportspezifischen Kernfunktion zwei weitere wesentliche Aufgaben in der künftigen Stadtentwicklung übernehmen können (vgl. Abb. 3 /93):

- Verstärkung der räumlich-funktionalen Verknüpfung aller Ortsteile und Nachbarkommunen der Stadt durch möglichst störungs- und barrierefreie sowie natur- und umweltschonende Streckenführung sowie attraktive, erlebnisreiche Raststellen / Servicestationen / Treffpunkte in den einzelnen Ortsteilen – eng verbunden mit deren Sportinfrastruktur und Dorfgemeinschaftshäusern, Feuerwehren u. ä..
- Bewegungsbetonte Verbindung der erlebnisreichen Landschaftsräume der städtischen Waldgebiete im Norden und Süden mit den zwischengelagerten Niederungszonen und Flussschleifen der Weser.

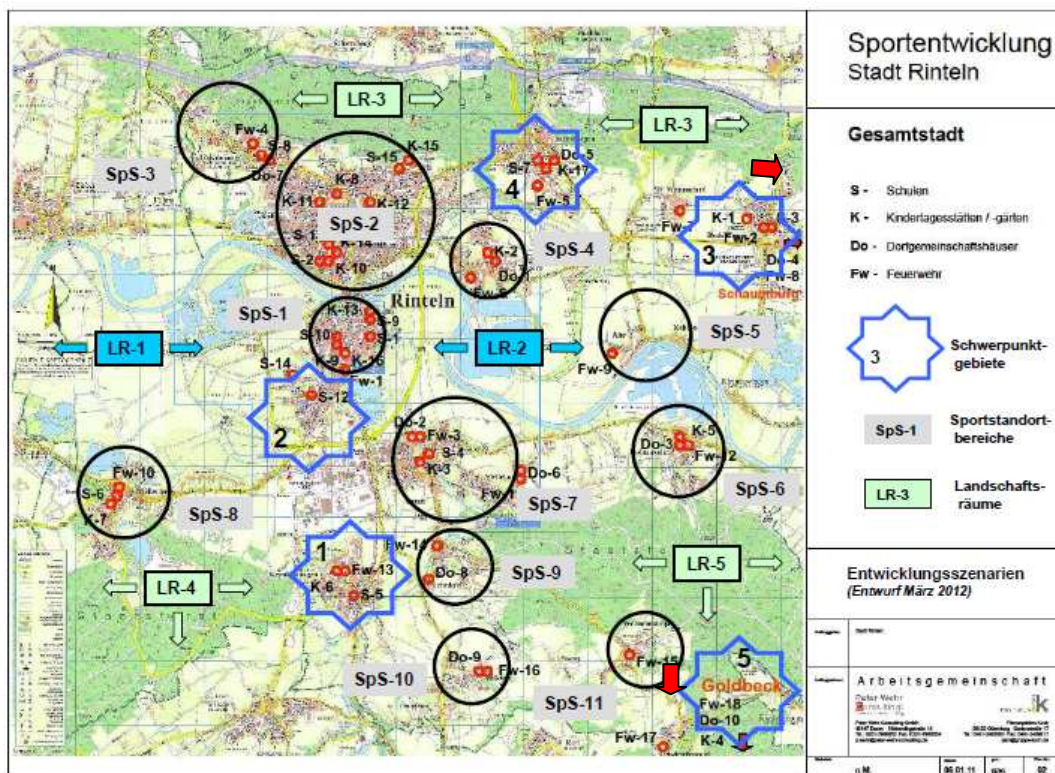


Abb. 3 /93: Räumliche Gesamtgliederung des Sportentwicklungskonzepts Rinteln

3.2.4.3 Maßnahmenempfehlungen zum Entwicklungsmanagement der Stadtverwaltung (*kurz- bis langfristiges Stufenkonzept*) (s. a. Kap. 4.2)

- Einrichtung einer ämterübergreifenden **Koordinierungsstelle** für die Querschnittsaufgabe "Kommunale Sportentwicklung":
 - 1 feste Ganztagsstelle (*Leitung*)
 - 1 zeitbegrenzte Halbtagsstelle (*Mitarb.*)
 - Abteilungsunabhängige Einordnung in die Verwaltungsstruktur
 - Eigenes Haushaltsbudget

- Verwaltungsinternes '**Briefing**' zur Einführung des neuen Aufgabenfeldes "Sportentwicklung" mit allen hierfür zuständigen Verwaltungsstellen (*Sport, Jugend, Senioren, Schule, Kultur, Haushaltswesen usw.*)

- **Vervollständigung der Untersuchungsergebnisse** der Vertiefungsstudie im Bereich der Bestandsanalysen und Bedarfsfeststellung sowie in der Konkretisierung der konzeptionellen Empfehlungen (*Ziele, Szenarien, Maßnahmenvorschläge*):
 - Erarbeitung des "Sportatlasses" mit detailgenauen Einzeldaten und Bestandsfotos der Sportinfrastruktur.
 - Durchführung realisierungsvorbereitender Struktur- und Objektplanungen in ausgewählten Schwerpunktgebieten (*z. B. in Deckbergen / Schaumburg, Steinbergen, Rinteln-Süd / Burgfeldsweide oder Goldbeck; vgl. Kap. 3.2.2*).
 - Vertiefende Untersuchungen in den sportentwicklungsrelevanten Landschaftsräumen der Stadt, um das ortsteilverbindende Rad-/ Wander-/ Jogging-/ Nordic-Walking -Wegenetz weiter auszubauen (*vgl. 3.2.3 und 3.2.4.2, IV*).
 - Durchführung von "Qualitäts-Checks" in den Kindertageseinrichtungen, Dorfgemeinschaftshäusern, Feuerwehren und Senioreneinrichtungen mit dem Ziel, einen genauen Überblick über die gegenwärtigen, für Sport, Spiel und Bewegung geeigneten Raumangebote zu gewinnen und entsprechende Modernisierungs- oder Neubaumaßnahmen vorzubereiten bzw. kurzfristig einzuleiten.
 - Stärkere Verzahnung der beiden Planungsbereiche "Schul- und Sportentwicklung"

- Ausarbeitung eines **Fünfjahresprogramms** zur Förderung von Erneuerungsprojekten der **Sportvereine**, die sich am Entwicklungsleitbild der Stadt orientieren (*vgl. die bereits sehr konkreten Vereinsinitiativen in den Schwerpunktgebieten der hiermit abgeschlossenen Vertiefungsstudie; s. Kap. 2.5.4 'Vereinsbefragung' und Kap. 3.2.2 'Konzeptvorschläge'*).

- Finanzielle und organisatorische Unterstützung von kooperativen Vereinsprojekten, die sich für die Veranstaltung von "**Biker- und Inliner-Touren**" auf ausgewählten Straßen im Stadtgebiet oder offenen "**Bewegungstreffs**" für 60+Jährige, Familien, Kinderhorte /-tagesstätten in den Räumen der Dorfgemeinschafts-, Feuerwehr- oder/und Vereinshäuser engagieren (vgl. Abb. 3 /94 und 3 /95).

- Veranstaltung einer **Bürgerversammlung** für die Gesamtbevölkerung der Stadt Rinteln – evtl. verbunden mit einer regionalen **Fachtagung "Sportentwicklung im ländlichen Raum"** (vorläufiger Arbeitstitel). Mit der Tagung sollte versucht werden, interdisziplinär-wissenschaftliche Fachbeiträge mit Praxisberichten aus anderen Kommunen der Region zu verbinden.

DONNERSTAG, 5. JULI 2012

6000 AUF ROLLEN UNTERWEGS



Diesmal drohte kein Regen: Die dritte Biker- und Inliner-Tour führte am Mittwochabend mit 6000 Teilnehmern in den Stadtwesten, darunter (von links) auch Hanna Gloystern und Wiebke Müllenmeister. Die Veranstalter vom Verein „Unser Oldenburg“ wollen mit den Ausfahrten für umweltfreundliche Verkehrsmittel werben. Die nächste Tour am 1. August führt in den Stadtsüden.
 → Mehr Bilder unter www.NWZonline.de/fotos-oldenburg
 → NWZTV zeigt einen Beitrag unter www.NWZonline.de/tv

BILD: RAPHAEL KRÄMER



Abb. 3 /94: Die Vereinsinitiative "Biker- und Inline-Tour" hat sich inzwischen zum festen Bestandteil des Veranstaltungsprogramms "Sport für Alle" der Stadt Oldenburg entwickelt. (NWZ- Bericht vom 05. Juli 2012)

Mit 70 Jahren noch kein altes Eisen

TREND Mit Hanteltraining zu mehr Muskelmasse – Immer mehr Rentner besuchen Fitnessstudios

Vielen gefällt die Unabhängigkeit in der Muckibude. Dieter Felsenheimer stemmt ein Kilo für jedes Lebensjahr.

VON LARS HERRMANN

OLDENBURG – Es ist leer im Oldenburger Aktiv Fitnessclub. Stepper, Laufbänder und Fahrräder im Eingangsbereich ruhen. Noch. Nur aus dem Keller dringen Laute nach oben. Ein einzelner Mann liegt dort unten auf einer der Hantelbänke. Versteckt, zwischen all den Geräten für Arme, Beine, Bauch und Rücken.

Auf seinem T-Shirt steht in einem Halbkreis geschrieben „The Mecca of Body Building“, darunter „Venice USA“. Sein Kopf rötet sich mit zunehmender Anstrengung. Die Goldkette um seinen Hals sticht dadurch noch mehr ins Auge. Es ist erst 8.47 Uhr, das zeigt die Rolex an seinem linken Handgelenk an.

35 Kilogramm, in Scheiben, hat der muskulöse Mann auf die linke Seite der zu hebenden Stange gepackt, 35 auf die rechte. 70 Kilogramm drückt er auf der Bank liegend achtmal gen Decke, stemmt beinahe ein Kilo für jedes Lebensjahr. Dieter Felsenheimer ist 72 Jahre alt.


Gerne mal ein Bier

„Angefangen habe ich 1984“, sagt der gestählte Rentner. Damals, in seiner Gaststätte, habe er mit den Gästen gern ein Bier gezischt. „Ich wollte nicht aufgehen wie Hefeteig“, begründet der ehemalige Wirt seinen Entschluss, ein Fitnessstudio aufzusuchen.

Seine Statur ist in aufrechter Haltung noch kräftiger. Felsenheimer geht hinüber zum „Butterfly“ (Schmetterling), nimmt Platz. „Heute liegt der Schwerpunkt auf Brust und Armen“, erklärt der 72-Jährige. Montags und freitags trainiert er Bizeps, Trizeps und Brustmuskulatur. Mittwochs ist der Rücken dran.

Der Arzt Dr. Wolfgang Oschkenat betreibt ein Fitnessstudio in Oldenburg und warnt davor, im fortgeschrittenen Alter ohne Beratung von „Null auf Hundert“ zu beschleunigen. „Je älter jemand ist, umso wichtiger ist Bewegung. Trotzdem wird der Organismus sensibler. Auf dem Fußballplatz bolzen wie mit 17 kann man nicht mehr einfach so“, sagt er. Wer seine Einkäufe nicht mehr tragen kann, könne mit dem richtigen Training gegenwirken. Das wirke sich auch positiv auf die Knochenstabilität aus.

Warum dieser Aufwand in so hohem Alter? „Um fit zu bleiben natürlich. Und ich fahre eine Harley Davidson. Jedes Jahr mache ich mit Freunden eine Tour. Wir legen



Stemmt Eisen, zählt sich selbst aber nicht zum alten Eisen: Dieter Felsenheimer ist 72 Jahre alt.

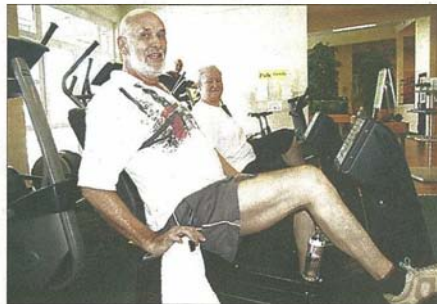
BILD: LARS HERRMANN

BEWEGUNG IM ALTER

Menschen über 40 sollten nach Expertenmeinung vor neuen sportlichen Aktivitäten zu einer ärztlichen Untersuchung gehen.

Spazierengehen allein bringt schon viel: Herzkreislauf- und Nervensystem sowie Stoffwechselwerte und das Gehirn werden positiv beeinflusst.

Elementar für Sport im Alter ist ein professioneller Trainingsplan, um Schäden zu vermeiden.



Ausdauer: Das Ehepaar Werner und Brigitte Roll BILD:HERRMANN

bis zu 6000 Kilometer in elf Tagen zurück. Da musst Du fit sein“, ist die Begründung von Dieter Felsenheimer, dem Großvater.

Langsam bewegen sich jetzt die angewinkelten Unterarme vor seinem voluminösen Oberkörper aufeinander zu. Kurz bevor die Ellenbogen zusammenstoßen, gehen die Arme wieder nach hinten. Eben wie der Flügelschlag eines Schmetterlings. 70 Kilogramm rasseln am Seilzug auf und ab. Zehnmal. Anschließend 80 Kilogramm, dann 90. „Nach meinem Bandscheibenvorfall vor zweieinhalb Jahren habe ich das Gewicht reduzieren müssen“, sagt Felsenheimer. Es klingt fast entschuldigend. Puls, Atmung und Stimme haben sich noch nicht beruhigt.

Zehn Prozent der Mitglieder sind älter als 50, schätzt Andres Slembeck, Inhaber des Aktiv Fitnessclubs. „Sie sind

alle aktiv, es gibt unter ihnen keine Kartelleichen“, sagt der 48-Jährige. Woran das liegt?

„Sie merken, dass es ihnen gut tut. Die Gartenarbeit ist keine Tortur mehr, der Einkauf fällt leichter“, sagt Slembeck. „Fitnessstraining steigert ihre Lebensqualität.“ Bevor die betagten Frauen und Männer aber loslegen dürfen, erfolgt eine Einweisung durch Trainingsleiter und Physiotherapeut Torsten Sydlo.

Nicht allein im Keller

Dieter Felsenheimer ist nicht mehr allein im Keller. Arno Launer, 62, kommt hinzu. Er grüßt, sie reden miteinander. „So, jetzt will ich loslegen“, beendet Launer den Pausch und belädt eine Stange an einer Hantelbank mit Gewichten.

Seine Figur wirkt in dem ärmellosen grauen Unterhemd drahtig, athletisch. Kein

Wunder: Arno Launer geht dreimal die Woche für etwa anderthalb Stunden ins Fitnessstudio, zweimal zum Kickboxen, ist viel auf Inlinern unterwegs. Heute will er es ruhiger angehen lassen. „Das mache ich immer so, wenn ich mit dem Mountainbike herkomme“, sagt der 62-Jährige. Er wohnt in Rastede.

„Vor 24 Jahren bin ich erstmals in ein Studio gegangen. Du bist nicht auf andere angewiesen, um trainieren zu können. Das gefällt mir“, sagt Launer, bevor er an der Schuttpresse sitzend 40 Kilogramm in die Luft drückt. So hoch, bis seine Arme gerade sind. Dann gleiten die Griffe langsam rechts und links an seinen Augen herunter. Die angewinkelten Arme und Schultern sind nun wieder im 90-Grad-Winkel.

Ein Stockwerk höher, eine Stunde später. Der Raum hat sich gefüllt. Einige Stepper,

Laufbänder und Fahrräder sind jetzt besetzt. Werner (72) und Brigitte (66) Roll radeln auf dem Ergometer. Dreimal wöchentlich machen sie das. Das Ehepaar nimmt sich knapp drei Stunden Zeit für Fitness und Sauna.

Vor fünf Jahren kam Werner Roll her, um etwas gegen seine Knieschmerzen zu unternehmen. „Wir machen alles zusammen. Also habe ich meine Frau mitgenommen“, sagt der Ostermburger. Anfangs habe es skeptische Blicke gegeben. „Aber jetzt kommen wir sofort mit allen ins Gespräch.“

Auf den Ergometern folgt für die Rolls in der Regel das Zirkeltraining. Diese Übungen wirken allein durch das Körpergewicht. „Es geht uns ja nur darum, in Bewegung und gesund zu bleiben“, sagt Brigitte Roll. „Unser Hausarzt meint, das ist gut, was wir machen.“

„Ich bin faul“

Auch Dr. Gernot Neumann, 72, geht seit zwölf Jahren ins Fitnessstudio. Er will einfach „vital bleiben“, um weiter in den Ski-Urlaub fahren zu können. Die Übungen des Zirkeltrainings verteilt er auf Montag und Donnerstag. Die letzten 20 Minuten jeder Trainingseinheit verbringt Dr. Gernot Neumann mit Ausdauertraining: Walken und Cross-Trainer. Was Dieter Felsenheimer von Konditionstraining hält? „Ich bin faul“, sagt er.

Seit 90 Minuten ist er schon hier. Je sechs Durchgänge für den Bizeps und Trizeps mit Kurzhanteln liegen noch vor ihm.

Abb. 3 /95: Beispiel für professionell angeleitetes Kraft- und Ausdauertraining von Personen im Rentenalter (NWZ -Bericht vom 12. Juli 2012)

4 Entwicklungsprojekte und Einzelmaßnahmen im Überblick

Die nachstehenden Übersichtstabellen zeigen alle in der Vertiefungsstudie erarbeiteten Entwicklungsprojekte und Einzelmaßnahmen mit hoher Realisierungspriorität für die Förderung der gesamtstädtischen Sportentwicklung sowie Empfehlungen zur Optimierung der inhaltlichen und organisatorischen Kapazitäten der Stadtverwaltung. Ihre Einordnung in Prioritätsstufen und zusammenfassende Maßnahmenbündel erfolgte zunächst primär aus fachplanerischer und planungswissenschaftlicher Sicht – mit möglichst engem Bezug zum täglichen Lebensalltag der unterschiedlichen Bevölkerungsgruppen sowie zu den personellen und strukturellen Rahmenbedingungen der gegenwärtigen Verwaltungs-/ Dienstleistungsarbeit. Sie soll die Grundlage für die notwendigen kommunal- und sportpolitischen Entscheidungsprozesse bilden. Daher ist in jedem Fall abhängig von der jeweiligen Ausgangssituation der Einzelprojekte /-maßnahmen (*Finanzierungsmittel, Stand des Einigungsprozesses der unterschiedlichen Interessengruppen usw.*) mit Modifizierungen in der Rangfolge und inhaltlichen Schwerpunktsetzung zu rechnen.

Die in den nachstehenden Tabellen empfohlene Prioritätenzuordnung orientiert sich an folgenden Bewertungskriterien:

- Aktuelle Dringlichkeit der Qualitätsdefizite und Angebotslücken sowie einzelner Fehlentscheidungen in den unterschiedlichen Ortsteilen der Stadt.
- Grad und Verlässlichkeit der Veränderungs- sowie Beteiligungsbereitschaft bei den projektinteressierten Bevölkerungsgruppen / Institutionen.
- Modellhaftigkeit des Projektgedankens vor allem aus kommunaler und regionaler Sicht.
- Übereinstimmung mit dem Leitbild zur Sportentwicklung der Stadt Rinteln (*vgl. Kap. 3.1*)
- Zielstimmigkeit mit der übergeordneten Stadt- und Regionalplanung.
- Gegenwärtiger Stand der Handlungsspielräume der Stadtverwaltung zur Umsetzung der priorisierten Entwicklungsmaßnahmen.
- Umfang und Konkrettheitsgrad der bereits durchgeführten Finanzierungsab-sprachen, Förderungsrecherchen, Objektplanungen und Grundstückskäufe.

4.1 Standort- und raumbezogene Entwicklungsempfehlungen

Lfd. Nr.	Prioritätsstufen	Entwicklungsprojekte	Einzelmaßnahmen	Anmerkungen
1	Stufe I (kurz- bis mittelfristige Realisierung)			
1.1	I-a	"Sport- und Gemeinschaftshaus Deckbergen"	1.1.1 Neubau eines Großspielfeldes (Rasen) mit ergänzenden Sport- und Spielzonen sowie Schutzpflanzungen	
			1.1.2 Umgestaltung des vorhandenen Fußballplatzes in ein kleineres Mehrzweckspielfeld mit angrenzenden Spiel-/ Trainingsanlagen und einer Optionsfläche für ein neues Vereinsgebäude	
			1.1.3 Neubau eines kombinierten Sportvereins- und Feuerwehrgebäudes (s. o. 1.1.2; <i>evtl. in 2 Bauabschnitten denkbar</i>)	
1.2	I-b	"Dorfgemeinschaftshaus Schaumburg"	1.2.1 Umstrukturierung des ehemaligen Schulgebäudes in ein erweitertes Dorfgemeinschaftshaus mit integrierter Betreuungseinrichtung für ältere, demenziell erkrankte Menschen (<i>regionales Modellprojekt</i>)	
			1.2.2 Einrichtung eines "Gartens der Sinne" nach Hugo Kükelhaus im angrenzenden Außenraum	
			1.2.3 Zielgruppenorientierte Umgestaltung der übrigen Freianlagen in unterschiedliche Erholungs-/ Erlebnis-/ Bewegungszonen	
1.3	I-c	Sportforum "Krankenhagen , Thingplatzweg"	1.3.1 Erhaltung des Großspielfeldes am Thingplatz mit Erhöhung der Nutzungsqualität des Rasenbodens und der Randzonen des Spielfeldes	
			1.3.2 Nachhaltige Sanierung und Modernisierung des bestehenden Vereinsgebäudes mit standortangepassten Erweiterungsmöglichkeiten	
			1.3.3 Erweiterung des Vereinsgebäudes durch einen Sport-Mehrzweckraum (<i>mind.- 80 qm NF</i>) für unterschiedliche Sport- und Freizeitnutzungen von Kindern der Kindertagesstätte, Vereinsmitgliedern oder vereinsungebundenen Gesundheitssportgruppen (<i>zunehmend für die Altersgruppe 60+</i>)	

4.1 Standort- und raumbezogene Entwicklungsempfehlungen

Lfd. Nr.	Prioritätsstufen	Entwicklungsprojekte	Einzelmaßnahmen	Anmerkungen
			<p>1.3.4 Auslagerung einiger, auf Großspielfelder angewiesenen Fußballmannschaften z. B. durch Kooperationsabsprachen mit dem SC Schwalbe im Nachbarort Möllenbeck. Dadurch würde sich die Chance ergeben, das Großspielfeld in mehrere multifunktionale Kleinspielfelder und ergänzende Spiel-/ Bewegungszonen für besondere Nutzergruppen umzugestalten (s. <i>Maßnahme 2.1.3</i>)</p>	
1.4	I-d	"Bürgerzentrum und Sportfreianlagen im /am Ortskern von Steinbergen"	<p>1.4.1 Aktive Unterstützung des TSV Steinbergen bei der, durch die Bürgerversammlung am 26. April 2012 ausgelöste Planungsinitiative zum Neubau eines "Bürgerzentrums" im Ortskern Steinbergen</p>	
			<p>1.4.2 Erarbeitung umsetzungsfähiger sport-/ bewegungsorientierter Entwicklungskonzepte für die beiden Standortbereiche "Feuerwehr" und "Ortskern" (<i>Modell "Bürgerzentrum"</i>)</p>	
			<p>1.4.3 Kontinuierliche Förderung der Kooperation mit den Sportvereinen der Nachbarorte – insbesondere mit dem SV Engern (<i>Fußball</i>) und SC Deckbergen (<i>Gesundheitssport, Fußball</i>)</p>	
1.5	I-e	"Dorfgemeinschaftshaus Goldbeck"	<p>1.5.1 Nachhaltige Förderung von engagierten Initiativgruppen aus der Ortsbevölkerung (s. <i>Pressebericht vom 10. Juli 2012 in Kap. 3.2.2.5</i>)</p>	
			<p>1.5.2 Bedarfsgerechte Aufwertung und Erweiterung des bewegungsorientierten Freizeitangebotes des Dorfgemeinschaftshauses: <i>Erdgeschoss= Bewegungs-/ Fitness-Studio, Dachgeschoss= Mehrzweckraum für kulturelle und bewegungs-/ gesundheitsbetonte Angebote (z.B. Jugendtreff der Feuerwehr)</i></p>	
			<p>1.5.3 Erhaltung und zielgruppenspezifische Erweiterung des Warenangebotes im "Dorfladen" des Untergeschosses</p>	
			<p>1.5.4 Modernisierung des Aufenthaltsbereichs mit Getränke-/ Speisenausgabe und einiger Funktionsräume im Erdgeschoss</p>	

4.1 Standort- und raumbezogene Entwicklungsempfehlungen

Lfd. Nr.	Prioritätsstufen	Entwicklungsprojekte	Einzelmaßnahmen	Anmerkungen
1.6	I-f	"Sportpark Rinteln - Burgfeldsweide"	1.6.1 Umbau und Erweiterung des Vereinsgebäudes der VTR mit neuen Sport-Mehrzweckräumen und bedarfsangepassten Umkleide-/ Sanitärzonen und Personal-/ Funktionsräumen.	
			1.6.2 Stufenweiser Ausbau der großflächigen Sportfreianlagen in ein kombiniertes Leistungs- und Freizeitsportzentrum mit möglichst naturnahem Parkcharakter.	
			1.6.3 Neubau eines multifunktionalen Großspielfeldes (<i>normgerechte Fußballfeldmaße</i>) mit Kunststoffrasen, Beleuchtungsanlage und möglichst naturnah eingebundenen Zuschauerzonen (<i>teilweise in Kombination mit der empfohlenen Jogging-Rundlaufbahn</i>). Hauptzielgruppen: alle Sportvereine und Schulen der Stadt Rinteln.	
			1.6.4 Ergänzung des weitläufigen Pausengeländes der Schule durch kleinräumige Sport- / Bewegungszonen.	
1.7	I-g	Kommunale Entwicklungsinitiative "Neue Bewegungsräume für Kindertagesstätten"	1.7.1 Auswertung der 2011 / April 2012 durchgeführten KiTa-Befragung hinsichtlich des konkreten Umbau- oder Erweiterungsbedarf in den einzelnen Kindertageseinrichtungen. Anwendung von systematisierten "Bewegungsraum-Checks".	
			1.7.2 Exemplarische Modernisierung, ggf. Erweiterung ausgewählter Kindertagesstätten/-gärten in Rinteln.	
			1.7.3 Förderung weiterer Kooperationsprojekte zwischen der Schule und Kindertagesstätte im Ortsteil Exten.	

4.1 Standort- und raumbezogene Entwicklungsempfehlungen

Lfd. Nr.	Prioritätsstufen	Entwicklungsprojekte	Einzelmaßnahmen	Anmerkungen
2 Stufe II (mittelfristige Realisierung)				
2.1	II-a	"Vereinsportanlagen Am Steinanger"	2.1.1 Optimierung der Sportfreianlagen des SC Rinteln durch eigenfinanzierten Neubau eines multifunktionalen Kleinspielfeldes mit Kunststoffrasen (in der nördl. Randzone 'Auf der Kunterschaft')	
			2.1.2 Neubau einer öffentlichen Kinderspielzone zwischen der Reitsportanlage und den Vereinsgebäuden des SC Rinteln mit Übergang zum zentralen Parkplatz	
			2.1.3 Verbesserung der abschirmenden Grünanlagen in den umlaufenden Randzonen des Sportgeländes	
2.2	II-b	"Sportwegenetz in öffentlichen Grün- u. Verkehrsräumen"	2.2.1 Zügiger Ausbau des noch teilweise lückenhaften Rad-/ Wanderwegenetzes	
			2.2.2 Erhaltung, teilweise Weiterentwicklung der (Nordic-)Walking- und Joggingstrecken zwischen den Ortsteilen und Landschaftsräumen	
			2.2.3 Ausbau möglichst gefahrloser Verbindungswege bzw. Rundkurse für Inlineskating	
2.3	II-c	"Wassersport"	2.3.1 Weiterentwicklung der wassergebundenen Sport- und Gesundheitsangebote in den Hallen- und Freibädern (<i>traditioneller Schwimmsport und Wasserballsport, Aqua -Jogging, Wassergymnastik</i>)	
			2.3.2 Erarbeitung eines Wassersportkonzepts für die Weser und Baggerseen der Stadt Rinteln – mit engem Bezug zum regionalen Umfeld (vgl. Kap. 5.1.4: RROP 2003, S. 95 u. 96)	
			2.3.3 Erweiterung der bisherigen Wassersportgelegenheiten (<i>Bootswandern mit Ruder-/ Paddelbooten u. Kanus, Segeln, Windsurfing, Kiting u. ä.</i>) durch Trendsportarten wie "Stand Up Paddling / SUP" oder "Kanu-Polo" (vgl. u. a. SUP Center Hamburg auf dem Stadtparksee)	

4.1 Standort- und raumbezogene Entwicklungsempfehlungen

Lfd. Nr.	Prioritätsstufen	Entwicklungsprojekte	Einzelmaßnahmen	Anmerkungen
3 Stufe III (mittel- bis langfristige Realisierung)				
3.1	III-a	"Stadtpark / Wallanlagen -Stadtzentrum Rinteln"	3.1.1 Verbesserung der Nutzung der Jogging-/ Walking -Strecken und Bewegungsnischen/-mulden innerhalb des Stadtparks	
			3.1.2 Gestalterische Aufwertung der Übergänge der historischen Wallanlagen in die angrenzenden Grünzonen und Verkehrsräume	
			3.1.3 Häufigere Veranstaltung von freizeit-/ gesundheitssportorientierten Freiluft-Turnieren oder "Schnupperangeboten" der Sportvereine (...mit <i>erinnerndem Bezug zum Turnvater Jahn</i>)	
3.2	III-b	"Sport-/ Bewegungsräume in dezentralen Siedlungsbereichen"	3.2.1 Demografieangepasste Modernisierung, Verlagerung oder Auflösung bisheriger Sporträume /-nutzungen in den dezentralen Ortsteilen der Stadt	
			3.2.2 Erschließung neuer Sportangebotspotenziale in den Dorfgemeinschaftshäusern, Ortsfeuerwehren oder anderen Einrichtungen der allgemeinen Daseinsvorsorge	
			3.2.3 Engagierte Mitwirkung am Ausbau des ortsteil- und stadtübergreifenden Sportwegenetzes (<i>siehe Maßnahmenbündel in Prioritätsstufe III-a, lfd. Nr. 3.1</i>)	
			3.2.4 Recherchen hinsichtlich neuer Trendsportangebote wie "Parcour" oder "mediengestützter Orientierungslauf" (<i>Bedarfsüberprüfung, Gelände-/ Standortanalysen</i>)	
...	

4.2 Organisatorische Entwicklungsempfehlungen

Lfd. Nr.	Prioritätsstufen	Entwicklungsprojekte	Einzelmaßnahmen	Anmerkungen
1	Stufe I (kurz- bis mittelfristige Realisierung)			
		"Organisatorische Sicherung der Sportentwicklungsprozesse"	<p>1.1 Koordinierung und nachhaltige Gewährleistung der "Querschnittsaufgabe Kommunale Sportentwicklung" innerhalb der Stadtverwaltung durch Verzahnung der drei städtischen Verwaltungs- und Planungsbereiche "Stadt-, Schul- und Sportentwicklung".</p> <p>1.2 Prioritäre Einzelaufgaben</p> <p>1.2.1 Bestandsanalyse Erarbeitung und Fortschreibung des "Sportatlases" mit detailgenauen Einzeldaten der räumlichen und sozialen Sportinfrastruktur.</p> <p>1.2.2 Bauleitplanung Fortschreibung der sportspezifischen Textaussagen und Nutzungsfestlegungen des F-Plans ("<i>Fachplan Sport</i>") auf der Basis der Untersuchungsergebnisse der Vertiefungsstudie.</p> <p>1.2.3 Projektplanungen Durchführung bzw. planerische Begleitung von realisierungsvorbereitenden Struktur- und Objektplanungen in ausgewählten Schwerpunktgebieten (<i>vgl. 4.1, Stufe I</i>).</p> <p>Vertiefende Untersuchungen in den sportentwicklungsrelevanten Landschaftsräumen der Stadt, um das ortsteilverbindende Rad-/ Wander-/ Jogging-/ Nordic-Walking –Wege-netz weiter (<i>vgl. 4.1, Stufe IIb</i>).</p> <p>1.2.4 Partizipationsverfahren Z. B. Veranstaltung einer Bürgerversammlung für die Gesamtbevölkerung der Stadt Rinteln.</p> <p>1.2.5 Management / Qualitätssicherung Z. B. Erhöhung der Effektivität von Maßnahmen zum Betrieb städtischer Einrichtungen der Sportentwicklung, Durchführung von 'Qualitäts-Checks' in bestehenden Sporträumen, Auslastungskontrollen.</p>	

4.2 Verwaltungsstrukturelle und managementbezogene Entwicklungsempfehlungen

Lfd. Nr.	Prioritätsstufen	Entwicklungsprojekte	Einzelmaßnahmen	Anmerkungen
2	Stufe II (mittelfristige Realisierung)			
		"Vereinsförderung"	<p>2.1 Interessenvertretung Z. B. Gründung einer "Arbeitsgemeinschaft Rintelner Sportvereine" in Kooperation mit dem KSB Schaumburg.</p> <p>2.2 Unterstützungsleistungen Z. B. finanzielle und organisatorische Unterstützung von kooperativen Vereinsprojekten, die sich u. a. für die Veranstaltung von "Biker- und Inliner-Touren" auf ausgewählten Straßen im Stadtgebiet oder offenen "Bewegungstreffs" für 60+Jährige, Familien, Kinderhorte /-tagesstätten in den Räumen der Dorfgemeinschafts-, Feuerwehr- oder/und Vereinshäuser engagieren.</p>	

Teil 5 – Anhang

5.1 Grundlagenmaterial, Veröffentlichungen.....	248
5.1.1 Leistungsangebot der Arge P. Wehr – J. Koch vom 08. März 2011 (<i>Auszug</i>).....	249
5.1.2 Pressekonferenz am 08. Sept. 2011, Rathaus, 09.00 Uhr... ..	257
5.1.2.1 Pressemitteilung... ..	257
5.1.2.2 Bericht der Schaumburger Zeitung vom 09. Sept. 2011... ..	258
5.1.3 Einladung zum 1. Leitbild-Workshop am 11. Oktober 2011.....	260
5.1.4 Textauszüge zur Regionalplanung (<i>RROP 2003, Landkreis Schaumburg</i>).....	263
5.1.5 Textauszüge zur Sportentwicklung im Landkreis Schaumburg (<i>H. Hübner / O. Wulf, 2009/2010</i>).....	271
5.1.6 Textauszüge zur Bevölkerungsentwicklung der Stadt Rinteln (<i>Entwicklungsstudie vom E. Pestel ...Institut Hannover, 2006</i>).....	299
5.1.7 Textauszüge zu Demographietypen (<i>Bertelsmann Stiftung, Oktober 2010</i>).....	301
5.1.8 Textauszüge zur Stadtentwicklungs- und Bauleitplanung der Stadt Rinteln (<i>F-Plan-Entwurf, argeplan Hannover, Januar 1999</i>).. ..	305
5.1.9 Bestehende und geplante LS- und NS-Gebiete (<i>Quelle: Stadt Rinteln, November 2011</i>).....	309
5.1.10 Wanderrouten /-wege und Nordic-Walking- Routen in der Stadt Rinteln... ..	310
5.1.11 Rundkurskonzepte der Stadt Rinteln für Inlineskating (<i>Quelle: Stadt Rinteln, November 2011</i>).....	314
5.1.12 Fachbeitrag Verkehr zum Flächennutzungsplan – Verkehrsnetzplan (<i>Quelle: Stadt Rinteln</i>)... ..	315
5.1.13 Problem- und Zielliste des TSV Krankenhagen e.V. (<i>Stand: Dezember 2011</i>)... ..	316
5.1.14 Auszug aus dem Umbaukonzept der Bürgerinitiative "Dorfgemein- schaftshaus Schaumburg" (<i>Stand: 07.06.2011</i>)... ..	318
5.1.15 Entwurf des Pilotprojekts "Bewegungsinitiative Deckbergen – Schaumburg"(<i>Entwurf: Arge P. Wehr / J. Koch, Mai 2012</i>))... ..	319
5.1.16 Entwurf des Pilotprojekts "Bewegungsräume für Kindertageseinrichtungen im Landkreis Schaumburg (<i>Entwurf: PB J. Koch, Oldenburg, März 2012</i>))... ..	326

5.1.1 Leistungsangebot der Arge P. Wehr – J. Koch vom 08. März 2011 (Auszug)

Leistungsangebot für eine Vertiefungsstudie zur Sportentwicklung der Stadt Rinteln

1. Anlass und Ziel der Studie

Der Landkreis Schaumburg hat zusammen mit dem KSB Schaumburg im Jahr 2010 einen Bericht zur Sportentwicklungsplanung vorgelegt, der von der Bergische Universität Wuppertal (Professor Hübner) erstellt wurde, indem die wesentlichen empirischen Daten zur aktuellen Sportstätten-situation und zum Sportverhalten der Rintelner Bevölkerung enthalten sind.

Die Studie zeigt auf, dass die Rintelner Bevölkerung im hohen Maße sportaktiv ist, jedoch zunehmend mehr das informelle Sporttreiben im Vergleich zum vereinsgebundenen Sport an Bedeutung gewinnt. Unter Berücksichtigung der demografischen Entwicklungstrends lassen sich mindestens drei Gründe nennen, die für die Durchführung einer Vertiefungsstudie zur Sportentwicklung der Stadt Rinteln sprechen:

- Konzeptionelle Überarbeitung einiger Standorte mit Schwerpunkt Fußballsport aufgrund des hohen Modernisierungsbedarf der Anlagen sowie der Chance einer nachhaltigen Zukunftsorientierung der Sportvereine.
- Entwicklung bedarfs- und zielgruppengerechter Sportangebote und Schaffung adäquater Sportraumstrukturen an verschiedenen Sportstandorten.
- Entwicklung von Handlungskonzepten zur Vitalisierung ländlich strukturierter Siedlungsbereiche der Stadt Rinteln mit Unterstützung sportorientierter Angebote im Rahmen der übergeordneten Aktivierung des Gemeinschaftslebens.

Kernziel der Vertiefungsstudie ist die Intensivierung des Entwicklungsdialogs der Sportvereine und anderer Nutzergruppen, um konkrete Problemlösungen und Entwicklungskonzepte für aktuelle und zukünftige Bedarfslagen und Raumanforderungen zu erhalten.

2. Hinweise zum methodischen Vorgehen

2.1. Systemischer Entwicklungsansatz

Die methodologische Diskussion zu Planungs- und Beratungsmethoden im Kontext kommunaler Sportentwicklungsprozesse ist in den letzten Jahren neu entflammt. Von vielen Verantwortungsträgern in Politik und Verwaltung ist vermehrt zu hören, dass die Anforderungen an eine akzeptierte Sportentwicklungsplanung zunehmen. Es reicht heute nicht mehr aus mit empirisch-mathematischen Berechnungsverfahren zu Entwicklungsvorschlägen oder Maßnahmenkatalogen in einer Stadt / Gemeinde zu kommen. Vielmehr sind Beteiligungsverfahren und konkrete Vertiefungsstudien gefragt, die zu praxisbezogenen Lösungsansätzen bei einzelnen Standortproblemen führen. Darüber hinaus sind übergeordnete, gesellschaftspolitische Fragestellungen wie z.B. Inklusionsfähigkeit, Integrationsfähigkeit, Gender-Gerechtigkeit, Klimaschutz- und Nachhaltigkeitsfragen verstärkt in die Entwicklungsarbeit einzubeziehen, die auch zunehmende Bedeutung in öffentlichen Förderprogrammen gewinnen.

Zusammenfassend lassen sich aus systemischer Sicht folgende drei, eng aufeinander bezogene Leistungsschwerpunkte unterscheiden:

A. Planungs- und Beratungsleistungen für Entwicklungsleitbilder, Nutzungsprogramme und Partizipationsprozesse ("Nutzungs-/ Prozessplanung")

Sportentwicklung umfasst weit mehr als die Verbesserung der räumlich-infrastrukturellen Rahmenbedingungen. Noch wesentlichere Entwicklungsfaktoren sind die sich ständig verändernden Sportinteressen, elementaren Bewegungsbedürfnisse sowie die Grundbereitschaft zur aktiven und verantwortungsbewussten Beteiligung an den unterschiedlichen Prozessen kommunaler Sportentwicklung. Das hierfür erforderliche Leistungsspektrum setzt sich aus folgenden Einzelaufgaben zusammen:

1. Vorbereitung und Durchführung von Kontaktgesprächen, Interviews, Einzelberatungen und interdisziplinären Workshops bzw. "Zukunftswerkstätten".
2. Analyse von Nutzungsveränderungen sowie Organisations- und Kommunikationsstrukturen.
3. Phasenabhängige Einbindung unterschiedlicher Fachplaner oder sportentwicklungsrelevanter Entscheidungsträger.

B. Planungs- und Beratungsleistungen für kommunale Entwicklungs- und Bauleitplanungen ("Raum-/ Stadtplanung")

Sportentwicklung als elementarer Bestandteil übergeordneter Gemeinde-/ Stadtentwicklungsplanung erfordert folgende raum- und stadtplanerische Aufgaben:

1. Fachbeiträge zur Regionalplanung
2. Fachbeiträge zur Bauleitplanung (*Flächennutzungsplan, Bebauungspläne*)
3. Städtebauliche Strukturuntersuchungen auf Grundstücks-, Quartiers- und Gemeinde-/ Stadtteilebene

C. Planungs- und Beratungsleistungen für Gebäude, Freianlagen und raumbildende Ausbauten ("Objektplanung")

Auf der Ebene übergeordneter Untersuchungen zur kommunalen Sportentwicklung sind folgende Teilleistungen der in der HOAI für die 'Objektplanung' angegebenen Architektenaufgaben zu unterscheiden:

1. Bestandsaufnahme
2. Standortanalyse
3. Aufstellen des Raum- und Funktionsprogramms
4. Erarbeitung alternativer Raumszenarien (*vorbereitende Strukturkonzepte, noch keine Vorentwürfe n. HOAI*)
5. Beratungsangebote zur Kostenminimierung, technischen Bauoptimierung und Umweltverträglichkeit

2.2 Besonderheiten der systemischen Sportentwicklungsplanung

Die unter Punkt 1. beschriebenen Anforderungen und Ziele setzen voraus, dass für die Erarbeitung der Entwicklungskonzepte in den unterschiedlichen Siedlungsbereichen der Stadt Rinteln Kriterien zur Anwendung kommen, die nicht nur auf eine pauschal-quantitative Betrachtung des Sportanlagenbestands beschränkt bleiben (*Nutzfläche pro Einwohner*). Mit dieser pauschalen Betrachtungsweise können keine verlässlichen Aussagen getroffen werden, ob z.B. eine vorhandene Sportplatzanlage oder Sporthalle in ihren wesentlichen Merkmalen tatsächlich funktionsfähig ist, wie häufig und intensiv sie genutzt wird und ob sie den sich permanent verändernden Sport- und Bewegungswünschen in der Bevölkerung entspricht.

Aus diesem Grunde wird von einer stärkeren Betonung der von der Basis aktueller Nutzerinteressen und Standortbedingungen ausgehenden Analysearbeit ausgegangen, um ein weitgehend wirklichkeitsnahes Entwicklungsprofil für das Rintelner Sportanlagenangebot ermitteln zu können (vgl. Abb. 1).

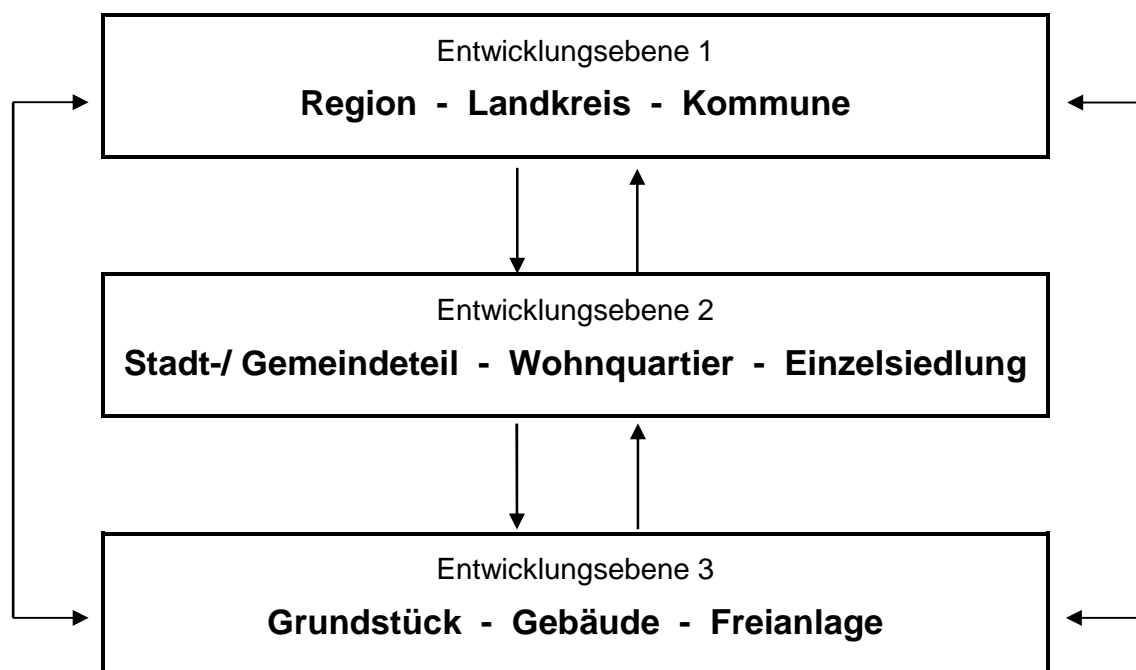


Abb. 1: Drei-Ebenen-Modell für Planungs- und Beratungsleistungen im Rahmen kommunaler Sportentwicklung

2.3 Besonderheiten der systemischen Sportentwicklungsberatung

Sportentwicklungsberatung ist im hohen Maße von systemischen Entwicklungsmethoden bestimmt, die die Notwendigkeiten und Möglichkeiten der Lebensqualitätsverbesserung durch mitgestaltende Akteure konsequenter erkennen und miteinander verknüpfen, sodass prioritär kommunikative und soziale Kompetenzen auf nachhaltige Weise gefördert werden können. Systemische Sportentwicklungsberatung hat das primäre Ziel, die anstehenden Probleme und Entwicklungschancen in ihren vielfältigen Wirkungszusammenhängen zu betrachten.

Methodisches Ziel ist, auf die Entwicklungsprozesse so Einfluss zu nehmen, dass die vorhandenen Ressourcen und Lösungskompetenzen der einzelnen Nutzergruppen und Entscheidungsträger angeregt und gefördert werden.

Systemische *Beratung* ist demnach ein situatives, ständig feedbackgeleitetes Handeln, das nur auf diese Weise den komplexen Prozessen und Anforderungen gerecht wird. Insofern ist der systemische Untersuchungsansatz ein unentbehrliches Instrument, Organisationen, Kommunen und Vereine in ihren Entwicklungsprozessen zu begleiten sowie Führungskräfte bei ihren Aufgaben zu unterstützen. Dabei werden Räume, Nutzungen, Organisationsstrukturen und Kommunikationskultur in ihren wechselseitigen Bedingungsgefügen gleichermaßen betrachtet (s. nachstehende Abb. 2).

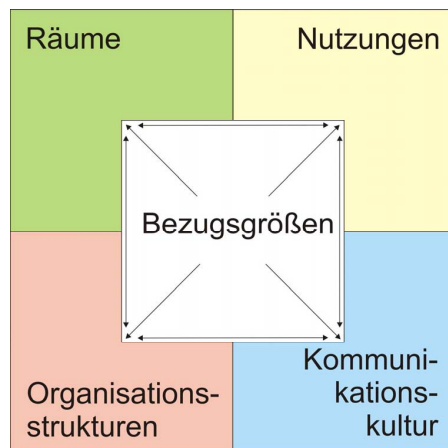


Abb. 2: Bezugsgrößen der systemischen Sportentwicklungsberatung

-Das systemische *Beratungsverständnis* geht davon aus, dass die Lösungen nur in dynamischen Entwicklungsprozessen unter Einbeziehung aller entwicklungsrelevanten Nutzergruppen, öffentlichen und privaten Institutionen sowie der zuständigen Verwaltungsbereiche und politischen Gremien auf Stadt-, Kreis- und Landesebene gefunden werden kann.

Kennzeichnend für eine systemische *Beratung* in Sportentwicklungsprozessen ist unter anderem die Berücksichtigung folgender Gesichtspunkte:

- Betrachtung der harten und weichen Faktoren:

Harte Faktoren sind Daten, Fakten, Mess- und Zählbares.

Weiche Faktoren sind die Art und Weise des Miteinander-Umgehens, die Rituale und Machtverhältnisse innerhalb der Organisation, die heimlichen Pläne der Beteiligten, die nicht geäußerten Wünsche und Erwartungen, die Wirkungen der Organisationskultur auf das konkrete Verhalten der Beteiligten, die unsichtbare Hierarchie der Entscheider und Mitbestimmer, innere Risikobereitschaft und Verantwortungsübernahme (z. B. *Kosten, Funktionen*).

- Überprüfung der Entwicklungsfähigkeit der Verantwortlichen und Entscheider:

Wie hoch ist die Veränderungsbereitschaft und Fähigkeit der Verantwortlichen, um auf neue gesellschaftliche Bedarfe und Entwicklungen, bzw. ein verändertes Sportverhalten, konstruktiv und kreativ zu reagieren?

- Überprüfung für nachhaltigen Erfolg:

Nachhaltiger Erfolg setzt Wissen, Erfahrungen und die nötigen Ressourcen voraus. Es gilt zu überprüfen, ob die strukturellen Voraussetzungen und die persönlichen Voraussetzungen in der Organisation vorhanden sind, um die gesteckten Ziele dauerhaft erfolgreich erfüllen zu können.

- Überprüfung der Sicherstellung der Betriebsführungsaufwendungen für die nächsten Jahrzehnte:
Neben einer realistischen Planung für die Investitionsaufwendungen wird ein geschärfter Blick auf die Sicherstellung der laufenden Betriebskosten der nächsten 10 bis 20 Jahre gelegt.
- Sporträume zum Sich Wohlfühlen:
Unter Beachtung der gültigen DIN-Vorschriften sollten Sporträume architektonisch so gestaltet werden, dass sie nicht nur den Sportbedarf im engeren Sinne abdecken, sondern von den Aktiven als Orte des Sich Wohlfühlens empfunden werden.
- Sozial bezogene Akzeptanz:
Es ist erstrebenswert, dass die Planung von Sportanlagen bei den Nutzern und Nutzerinnen nicht nur eine sportbezogene Akzeptanz erreicht, sondern auch über den Sport hinaus das soziale Miteinander fördert.
- Nachhaltige Gemeinwesenakzeptanz:
Entwicklungsziel der Sportentwicklungs*beratung* ist in erster Linie, die angestrebten Sportentwicklungsprojekte zu realisieren. Gleichzeitig ist anzustreben, mit den realisierten Einzelprojekten eine hohe Akzeptanz im Gemeinwesen, also im Quartier, Stadtteil oder in der Gesamtstadt zu erreichen. Auf diese Weise kann erreicht werden, dass Sportanlagen viele, über die sportspezifischen Interessen hinausgehende Nutzungsbedürfnisse der Stadtbevölkerung befriedigen können.

3. Untersuchungsschritte

Im Rahmen der Vertiefungsstudie werden folgende Untersuchungsphasen berücksichtigt:

(1) Grundlagenermittlung

Aufnahme und Auswertung aller untersuchungsrelevanten Daten und Planungsunterlagen.

(2) Leitbildentwicklung

Erarbeitung von Leitideen zur Kommunalen Sportentwicklung der Stadt Rinteln.

(3) Bestandsanalyse

Analyse u. a. als besonders "kritisch" eingestufte Sportanlagen unter Beachtung der jeweiligen sozialräumlichen Gegebenheiten und unter Berücksichtigung der von Hübner / Wulff erarbeiteten Handlungsempfehlungen.

(4) Bedarfsermittlung

Vereinsbefragung zur Ermittlung der Entwicklungschancen und Entwicklungshemmnisse.

(5) Vereinsberatung

Entwicklungsberatungen für Sportvereine in unterschiedlich strukturierten Siedlungsbereichen (*zentrale und dezentrale, ländlich strukturierte Teilräume der Stadt Rinteln*).

(6) Standortbezogene Vertiefungsstudien

Erarbeitung exemplarischer Entwicklungsszenarien in ausgewählten Standortbereichen des Stadtgebietes.

(7) Masterplan

Erarbeitung eines zusammenfassenden "Masterplans" für die Angebotsentwicklung in der Gesamtstadt und die Realisierung von Einzelprojekten der Kommunalen Sportentwicklung.

(8) Projektbesichtigung

Besichtigung und Auswertung vorbildhafter Sportentwicklungsprojekte.

(9) Abschlussbericht

Fertigstellung des Abschlussberichts mit gremien-/ verwaltungsinterner und ggf. öffentlicher Präsentation.

4. Leistungsübersicht**(1) Grundlagenermittlung**

Pos.	Einzelleistung
(1).1	Zusammenstellung sport(anlagen)relevanter Informationsmaterialien: <ul style="list-style-type: none"> - Regionales Raumordnungsprogramm - Übergeordnete Stadt- und Sportentwicklungsziele, gesamtstädtisches Leitbild - Bevölkerungsstatistik - Empirisches Datenmaterial (Hübner/Wulff –Studie für den Landkreis Schaumburg, evtl. weitere Verhaltensstudien oder Befragungen der Stadt(teil)bevölkerung oder von einzelnen Nutzergruppen, Institutionen - Flächennutzungsplan - Fachpläne zur Landschaftsplanung, zum Natur- / Umweltschutz, zur Verkehrsentwicklung und Tourismusentwicklung - Sonderförderprogramme, - Finanzierungsprogramme - Fachplanungen der Stadtverwaltung und des Landkreises
(1).2	Festlegung von Sportstandorten im Stadtgebiet, die für Vertiefungsstudien geeignet sind

(2) Leitbildentwicklung

Pos.	Einzelleistung
(2).1	Erarbeiten einer tragfähigen Leitidee für die langfristige Sportentwicklung der Gesamtstadt.
(2).2	Ableitung strategischer und operativer Entwicklungsziele.

(3) Bestandsanalyse

Pos.	Einzelleistung
(3).1	Ermittlung von zentralen Entwicklungsstärken und –schwächen ausgewählter Sportanlagen mit ihrem städtischen Umfeld (<i>SWOT- Analysen in Form von detaillierten Standort-/ Infrastruktur-/ Nutzungsanalysen</i>)

(4) Bedarfsermittlung

Pos.	Einzelleistung
(4).1	Erfassung bedarfsbestimmender Strukturmerkmale, Meinungsbilder und Verhaltensindikatoren durch Auswertung der Entwicklungsstudie von Professor Hübner
(4).2	Vorbereitung von Vereinsbefragungen (siehe Teilleistung (5))
(4).3	Einzelbefragungen von Multiplikatoren und Sozialen Einrichtungen wie Kindertagesstätten, Senioren-Wohnanlagen, Jugendeinrichtungen, Bürgertreffs u. ä.
(4).4	Exemplarische Durchführung von Planungswerkstätten /-workshops in drei ausgewählten Stadtteilen (verbunden mit Teilleistung (6)). Weitere Veranstaltungen nach gesonderter Vereinbarung.

(5) Vereinsberatung

Pos.	Einzelleistung
(5).1	Kontaktaufnahme zu Sportvereinen in unterschiedlich strukturierten Siedlungsbereichen (zentrale und dezentrale, ländlich strukturierte Teilräume der Stadt Rinteln)
(5).2	Durchführung von vier mehrstufigen Beratungsprozessen. Zusätzliche Beratungsleistungen sind gesondert zu vereinbaren.
(5).3	Erarbeitung von Vereinsentwicklungsprogrammen

(6) Standortbezogene Vertiefungsstudien

Pos.	Einzelleistung
(6).1	Erarbeiten von Leitbildern zur Entwicklung von drei ausgewählten Sportstandorten im Wirkungsfeld des städtischen Umraums (<i>Wohnsiedlungen, Stadtzentrum, Nachbarkommunen</i>). Weitere Standortuntersuchungen sind gesondert zu vereinbaren.
(6).2	Herausfiltern von problemlösenden Maßnahmen /-bündeln
(6).3	Erarbeitung von räumlichen und sozialen sowie nutzungs-/ betriebsbezogenen Standort-Szenarien.
(6).4	Vernetzung der Szenarien mit den Entwicklungszielen des

	städtischen Umfeldes
(6).5	Vereinbaren von Prioritäten und Entwicklungsschritten für die Konzeptrealisierung
(6).6	Empfehlungen zur Finanzierung und zum Betrieb der geplanten Sporträume

(7) Masterplan

Pos.	Einzelleistung
(7).1	Erarbeitung eines zusammenfassenden "Masterplans" für die Angebotsentwicklung in der Gesamtstadt und die Realisierung von Einzelprojekten der Kommunalen Sportentwicklung
(7).2	Darstellung eines Stufenplans mit Prioritätenliste und Zeitangaben

(8) Projektbesichtigung

Pos.	Einzelleistung
(8).1	Besichtigung von Sportanlagen u. a. in der Stadt Essen

(9) Abschlussbericht

Pos.	Einzelleistung
(9).1	Öffentliche Präsentation und Diskussion des gesamten Entwicklungskonzepts
(9).2	Empfehlungen zur Überleitung der Ergebnisse der standortbezogenen Vertiefungsstudien in die übergeordnete Sportentwicklung der Stadt Rinteln
(9).3	Fertigstellung des Abschlussberichts mit Weiterleitung an alle planungsbeteiligten Akteure

.....

.....

Essen/ Oldenburg, den 31.12. 2010

ARGE Peter Wehr Consulting – Planungsbüro Koch

5.1.2 Pressekonferenz am 08. Sept. 2011, Rathaus, 09.00 Uhr

5.1.2.1 Pressemitteilung

Die Stadt Rinteln startet zusammen mit dem Kreissportbund Schaumburg e.V. (KSB) und dem Landessportbund Niedersachsen e.V. (LSB) eine eigene Sportentwicklungsstudie

Das Sporttreiben ist in Rinteln eine der beliebtesten Freizeitbeschäftigungen. Über 73 % aller Rintelner Bürgerinnen und Bürger haben im Jahr 2007 im Rahmen einer groß angelegten Sportverhaltensstudie des Landkreises Schaumburg sich als sportaktiv bezeichnet. Dabei zählte nicht nur, ob sie aktiv Fußball spielen oder Turnen gehen, es wurden ebenso die „weichen Sportaktivitäten“ erfasst wie Radfahren, Schwimmen (*wirklich eine "weiche" Sportart?*) oder Wandern/Walking.

So erfreulich die hohe Aktivenquote in der Stadt Rinteln auch ist, die gegenwärtigen Entwicklungstrends erfordern genauere Untersuchungen über Sportstandorte und Angebotsstrukturen.

Die Stadt Rinteln hat deshalb zusammen mit dem Kreissportbund Schaumburg und dem Landessportbund Niedersachsen einen Auftrag an die Arbeitsgemeinschaft Planungsbüro Koch, Oldenburg und Peter Wehr Consulting GmbH, Essen erteilt, um die bereits von der Stadt geplanten Investitionsmaßnahmen für die bestehende Sportinfrastruktur zu überprüfen und durch Vertiefungsstudien bedarfs- und zielgruppengerechte Sportraumkonzepte an verschiedenen Standorten im Stadtgebiet zu entwickeln.

Bürgermeister Karl-Heinz Buchholz sieht insbesondere in der Zunahme des individuellen, überwiegend vereinsungebundenen Sporttreibens und in der erheblich rückläufigen Bevölkerungsentwicklung bis zum Jahre 2020 (es wird z.B. für die Altersgruppe der 0 bis 17-Jährigen ein Rückgang von ca. 30% prognostiziert) große Herausforderungen auf die Stadt Rinteln zukommen, um eine zeitgemäße Sportinfrastruktur auch in den nächsten Jahren für alle Bevölkerungsgruppen bereitzuhalten.

„Wir sind eine sportbegeisterte Stadt und wollen dieses auch in der Zukunft bleiben“, so Bürgermeister Buchholz. Jedoch müssen neue Anforderungen des demografischen Wandels, der zunehmenden Gesundheitsprobleme, des veränderten Schul- und Kindergartenbedarfs sowie hinsichtlich der Fragen des altersgerechten Wohnens und Zusammenlebens viel stärker in das Thema Sportentwicklung integriert werden. Daher müssen die Planungsaufgaben der Sport- und Stadtentwicklung noch enger miteinander verknüpft werden.

In diesem Punkt stimmen Bürgermeister Buchholz und Karl-Heinz Thum als stellv. Vorsitzender des KSB überein: Für beide sind die Sportvereine unverzichtbarer Bestandteil eines aktiven, engagierten Stadt- und Ortschaftslebens. Deshalb soll die Einbeziehung der Vereine im Rahmen der jetzt anlaufenden Sportentwicklungsarbeit auch einen besonderen Stellenwert erhalten. „Es geht darum, den Erfolg der Vereine als Mitgestalter des gesellschaftlichen Lebens in unserer Stadt zu stabilisieren“. Aber dazu bedarf es auch einer stärkeren Anpassungs- und Veränderungsbereitschaft, um weiterhin erfolgreich möglichst vielen Bürgerinnen und Bürgern den Weg zum gemeinsamen Sporttreiben zu ermöglichen.

In den nächsten Wochen und Monaten werden nun die beiden Sportentwicklungsexperten Koch und Wehr den intensiven Kontakt zu Sportvereinen und anderen sportinteressierten Bevölkerungsgruppen vor Ort suchen, um gemeinsam mit diesen konkrete Entwicklungskonzepte für ausgewählte Sportstandorte zu erarbeiten.

5.1.2.2 Bericht der Schaumburger Zeitung vom 09. Sept. 2011

Rinteln

Schon Lücken im Detail festgestellt...



Die Gutachter Jürgen Koch (v. l.) und Peter Wehr mit Schulamtsleiter Hans-Georg Dlugosch und dem Stadtplan. Foto: dil

Rinteln (dil). Welche Sportangebote, Sportstätten und Kooperationen zwischen Vereinen braucht Rinteln in den nächsten Jahren, damit Vereinssport in der Weserstadt überlebt? Dieser Frage widmet sich seit wenigen Wochen die Sportentwicklungsstudie, die wegen ihres modellhaften Charakters für Niedersachsen vom Landessportbund (15 000 Euro), dem Kreissportbund (5000 Euro), der Stadt Rinteln (30 000 Euro) und mit EU-Fördermitteln (20 000 Euro) finanziert wird. Das Ergebnis soll im Juni 2012 vorliegen und dann in die politischen Beratungen gehen.

Gestern haben Bürgermeister Karl-Heinz Buchholz, Karl-Heinz Thum und Hagen Reck vom Kreissportbund, Uta Grimm vom Landessportbund (LSB) sowie die Gutachter Peter Wehr und Jürgen Koch das Projekt vorgestellt, das den Vereinen erstmals 2010 in Engern präsentiert worden war (wir berichteten). Alle Rintelner Vereine machen mit, sagte Schulamtsleiter Hans-Georg Dlugosch als Ergebnis von bisher zwei diesbezüglichen Sitzungen mit Vereinsvertretern.

Hintergrund sind der demografische Wandel, der Rückgang von Vereinsmitgliedern zugunsten von Sportstudionutzern, der Mangel an ehrenamtlichen Betreuern und die Zunahme sportaktiver Frauen, auf die von Männern entworfene Sportstätten oft nicht zugeschnitten sind. Kooperationen von Vereinen sind angestrebt, um Angebote zu bündeln, deshalb richten die Gutachter auch den Blick über Rinteln hinaus, die Vereine zumindest über ihren eigenen Tellerrand. Außerdem sollen Schul- und Vereinssport besser verzahnt werden, und alles möglichst noch zur Stadtplanung passen.

„Rinteln bietet für eine solche Studie optimale Möglichkeiten“, sagte Thum, stellvertretender Vorsitzender des Kreissportbunds. Nachdem der Landkreis Schaumburg 2007 als erster in Niedersachsen eine Sportentwicklungsplanung hat erstellen lassen (wir berichteten), fand auch der LSB, dass in Schaumburg die vertiefende Studie für Kommunen vorgenommen werden solle – und Rinteln hatte dabei die Nase vorn.

Die Gutachter haben sich schon einen Überblick über den Status quo verschafft. Koch: „Wir haben dabei schon Lücken im Detail festgestellt. Nun folgt der wichtigste Schritt, die Gespräche mit den Nutzern der Sportstätten – also Vereinen, Schulen, Sozialverbänden und anderen.“ Zusammen mit Wehr will er einen modellhaften Entwicklungsprozess gestalten. Wehr: „Im Oktober starten wir mit dem Leitbildentwurf, diskutieren diesen mit der Stadt und beziehen im November dann die Vereine dazu ein.“ Im Januar/Februar sollen die intensiven Vereinsentwicklungsgespräche losgehen. Im Februar würden konkretere räumliche Szenarien starten. Im Juni würde der detaillierte Endbericht mit den Vereinen und den Finanzierern der Studie abgestimmt, Ende Juni dann der Politik zur Umsetzung übergeben.

Buchholz: „Für die Umsetzung müssen wir dann ja das nötige Geld bereitstellen.“

Artikel vom 09.09.2011 - 00.00 Uhr

5.1.3 Einladung zum 1. Leitbild-Workshop am 11. Oktober 2011

STADT RINTELN

Der Bürgermeister



Hausanschrift:
Klosterstraße 19
31737 Rinteln
☎ 05751/403-0
Rinteln im Internet:
"www.rinteln.de"

Stadt Rinteln - Postfach 14 60 - 31724 Rinteln

Dienstgebäude: Klosterstr. 19
Amt: Amt für Schulen, Sport,
Stadtmarketing und Tourismus
Zimmer: 307

Ihr Zeichen:
Ihre Nachricht vom:
Mein Zeichen: 40

Sachbearbeiter: Herr Dlugosch
Telefon: 403-188
Telefax: 403-400
E-Mail: hg.dlugosch@rinteln.de

Datum: 14.10.2011

Die Zukunft des Sports und der Sportvereine in unserer Stadt; Einladung zur gemeinsamen Entwicklung von Leitgedanken

Sehr geehrte (r),

ich möchte Sie hiermit herzlich zu einem Workshop zur Entwicklung von Leitgedanken einer zukünftigen Sportentwicklung in unserer Stadt einladen. Diese erste Arbeitsgruppensitzung findet

**am Dienstag, dem 11.10.2011, um 17.00 Uhr,
Brückentorsaal Rinteln, Pferdemarkt 14, 31737 Rinteln,**

statt.

Im Rahmen der im August beauftragten Vertiefungsstudie zur kommunalen Sportentwicklung der Stadt Rinteln, die gemeinsam von der Stadt Rinteln sowie dem Landessportbund Niedersachsen und dem Kreissportbund Schaumburg finanziert und von den beiden Sportentwicklungsbüros Peter Wehr Consulting, Essen, und Planungsbüro Koch, Oldenburg, durchgeführt wird, soll am Anfang des Entwicklungsprozesses ein gemeinsames Nachdenken über die Zukunft des Sports in unserer Stadt stattfinden.

Kernziel der Vertiefungsstudie ist die Intensivierung des Dialogs mit den Sportvereinen und anderer Nutzergruppen, um konkrete Problemlösungen und Entwicklungskonzepte für aktuelle und zukünftige Bedarfslagen in der Kernstadt Rinteln und ihren ländlich gelegenen Ortsteilen zu erarbeiten.

Mit den beiden Moderatoren Jürgen Koch und Peter Wehr konnten wir zwei Experten gewinnen, die seit vielen Jahren Kommunen, Sportverbände und Sportvereine bei der Entwicklung ihrer Sportanliegen beraten und begleiten.

Ziel ist es, Leitgedanken zum Sport in unserer Stadt zu formulieren, die anschließend vom Rat der Stadt als „Leitbild des Sports“ anerkannt und Grundlage der zukünftigen Sportförderung werden. Dazu sind mehrere Workshops, in der Regel drei bis vier, in diesem und im nächsten Jahr notwendig.

Gerne möchten wir Sie zum gemeinsamen Nachdenken gewinnen und hoffen auf Ihre Bereitschaft zur Mitarbeit. Diese erste Sitzung wird voraussichtlich 2 ½ bis 3 Stunden in Anspruch nehmen.

Ich würde mich über Ihre Teilnahme freuen und bitte Sie, den beigefügten Rückantwortbogen bis zum **05. Oktober 2011** zurück zu senden.

Mit sportlichen Grüßen

Kar-Heinz Buchholz

Liste der am 11. Oktober 2011 eingeladenen Personen:

Verein, Verband, Behörde, ...	Vorname	Name	Straße, Haus-Nr.	Ort
VT Rinteln 1848 e.V.	Karl-Heinz	Frühmark	Burgfeldsweide 2	31737 Rinteln
SC Rinteln v. 1911 e.V.	Heinz	Kraschewski	Postfach 1412	31724 Rinteln
SC Deckbergen-Schaumburg e.V.	Dirk	Bredemeier	Am Ostertor 17	31737 Rinteln
TSV Krankenhagen e.V.	Arnd	Richarz	Am Brink 15	31737 Rinteln
SV Engern e.V.	Helmut	Essmann	Riete 11	31737 Rinteln
SC Möllenbeck e.V.	Jürgen	Heise	Am Kloster	31737 Rinteln
Tennisverein Rot-Weiß Rinteln e.V.	Heidrun	Prasuhn-Richter	Waldkaterallee 26	31737 Rinteln
TSV Eintracht Exten e.V.	Ulrich	Krause	Im Obernfeld 21	31737 Rinteln
TSV Steinbergen v. 1910 e.V.	Wigand	Polej	Gartenstraße 22	31737 Rinteln
SV Goldbeck e.V. v. 1925	Werner	Lehmeier	Im Kloster 9a	31737 Rinteln
TTC Volksen e.V.	Jürgen	Brand	Alte Kasseler Straße 2	31737 Rinteln
Tischtennisclub Strücken e.V.	Armin	Gille	Große Heide 11	31737 Rinteln
TSV Hohenrode	Olaf	Meyer	Fährweg 1	31737 Rinteln
TSG Ahe/Kohlenstädt	Michael	Wallbaum	Hofstraße 6	31737 Rinteln
TSV Todenmann-Rinteln	Germut	Bizer	Berliner Straße 67	31737 Rinteln
TV Hohenrode v. 1983 e.V.	Jutta	Meier	Alte Lande 2	31737 Rinteln
HSG Exten-Rinteln	Christian	Winter	Große Heide 31	31737 Rinteln
Kneipp-Verein Rinteln e.V.	Lothar	Schön	Dingelstedtwall 39	31737 Rinteln
Versehrten-Sport-Verein Rinteln e.V. s. 1958	Heinrich	Bredemeier	Am Büldenbrink 34	31749 Auetal
Tanzgruppe Hohenrode e.V.	Marianne	Dörjes	Kapellenweg 3	31737 Rinteln
Trachten- u. Volkstanzgruppe Strücken	Monika	Mackenstein	Kleine Heide 18	31737 Rinteln
Schachklub Rinteln e.V.	Jörg	Becker	Alte Kasseler Straße 28	31737 Rinteln
Motoryacht-Club Rinteln e.V.	Nils	Pengel	Postfach 1766	31727 Rinteln
Sportfahrer-Gemeinschaft Rinteln e.V. im ADAC	Peter	Buschmeier	Postfach 1506	31725 Rinteln
Motor-Club Rinteln e.V. im ADAC	Harry	Möller	Am Kehlbrink 15	31737 Rinteln
Bürgerschützenverein von 1450 e.V. Rinteln	Wolfgang	Völz	Breite Straße 2	31737 Rinteln
Einwohnerschützen-Bataillon e.V. Rinteln	Egon	Könecke	Meierstraße 1a	31737 Rinteln
Schießsportverein Hohenrode von 1961 e.V.	Heike	Freche	Kirchweg 8	31737 Rinteln
Schießsportverein Krankenhagen e.V.	Marvin	Voge	Am Fuchsloch 27	31737 Rinteln
Schützengilde Exten	Hans-Dieter	Varenholz	Kirchbreite 18	31737 Rinteln
Schützenverein Bergland/Wennenkamp	Friedrich-Wilhelm	Rinne	Weseberg 11	31737 Rinteln
Schützenverein Todenmann v. 1886 e.V.	Frank-Mathias	Exner	Alte Poststraße 15	31737 Rinteln
Kyffhäuser/ VdS-Kameradschaft Rinteln	Carsten	Schröder	Mühlenstraße 15	31737 Rinteln
Kyffhäuser Kameradschaft Deckbergen, Steinbergen e.V.	Sonngard	Vocht	Hamelner Straße 5	31737 Rinteln
Luftsportverein Rinteln e.V.	Josef Theo	Schumacher	Fasanenweg 2	31542 Bad Nenddorf
DLRG Rinteln e.V.	Frank	Rosendahl	In den Holzäckern 18	31737 Rinteln
Rintelner Kanu-Club e.V.	Klaus-Peter	Specht	Unter dem Stiderfeld 22	31737 Rinteln

Wasser-Sport-Verein Rinteln e.V.	Hans-Joachim	Sieweke	Kendalstraße 28	31737 Rinteln
Budo Sportverein Rinteln e.V.	Claudia	Schlüter	Grauer Busch 2	32689 Kalletal
1. Shotokan-Karate-Dojo-Rinteln e.V.	Stephan	Roje	Hainebergstraße 9	32457 Porta Westfalica
Reit- und Fahrverein Rinteln e.V.	Irina	Müller	Am Steinanger 14	31737 Rinteln
Reitverein Hohenrode e.V.	Susanne	Schulze-Brandt	Hünenburgstraße 8	31737 Rinteln
Ortsbürgermeister Ahe-Engern-Kohlenstädt	Dieter	Horn	Fritz-Reuter-Weg 7	31737 Rinteln
Ortsbürgermeister Deckbergen-Schaumburg-Westendorf	Eckhard	Hülm	Mühlenweg 11	31737 Rinteln
Ortsbürgermeister Exten	Thorsten	Kretzer	Am Eisenhammer 8	31737 Rinteln
Ortsbürgermeister Hohenrode-Strücken	Helmut	Dörjes	Kapellenweg 3	31737 Rinteln
Ortsbürgermeister Krankenhagen-Volksen	Gerhard	Werner	Zu den Äckern 1	31737 Rinteln
Ortsbürgermeister Möllenbeck	Reinhold	Kölling	Apfelkamp 2	31737 Rinteln
Ortsbürgermeister Rinteln	Ulrich	Goebel	Graf-Adolf-Straße 8	31737 Rinteln
Ortsbürgermeister Steinbergen	Heiner	Bartling	Lindenbreite 1	31737 Rinteln
Ortsbürgermeister Taubenberg	Dieter	Budde	Waldstraße 6	31737 Rinteln
SPD- Fraktion	Klaus	Wißmann	Friedrichshöherstraße 17	31737 Rinteln
CDU- Fraktion	Thorsten	Kretzer	Am Eisenhammer 8	31737 Rinteln
WGS- Fraktion	Gert Armin	Neuhäuser	Josua-Stegmann-Wall 2	31737 Rinteln
Bündnis 90/ Die Grünen- Fraktion	Ursula	Helmhold	Josua-Stegmann-Wall 8	31737 Rinteln
KreisSportBund Schaumburg	Dieter	Fischer	Enzer Straße 94	31655 Stadthagen
KreisSportBund Schaumburg	Hagen	Rank	Enzer Straße 94	31655 Stadthagen
LandesSportBund Niedersachsen e.V.	Frank	Bredthauer	Ferdinand-Wilhelm-Fricke-Weg 10	30169 Hannover
LandesSportBund Niedersachsen e.V.	Uta	Grimm	Ferdinand-Wilhelm-Fricke-Weg 10	30169 Hannover
Touristikzentrum Westliches Weserbergland	Matthias	Gräbner		
	Hermann	Stoevesandt	Hafenstraße 21	31737 Rinteln
Bürgerstiftung Schaumburg	Peter	Bekricht	Wilhelm-Busch-Weg 58 a	31737 Rinteln
Gleichstellungsbeauftragte	Mareen	Fennert		
Behindertenbeirat	Manfred	Pollmann	Heinrich-Sohnrey-Weg 13	31737 Rinteln
JobCenter Schaumburg	Harald	Niemann	Breslauer Straße 2-4	31655 Stadthagen
AOK Rinteln	Kristin	Severin	Bahnhofstraße 3	31737 Rinteln
Grundschule Exten	Barbara	Hoth	Vor den Höfen 10	31737 Rinteln
Gymnasium Ernestinum	Reinhold	Lüthen	Paul-Erdniß-Straße 1	31737 Rinteln
Kindergarten Exten	Heidi	Weber	Regetestraße 6a	31737 Rinteln
PRO Rinteln e.V.	Willem	Schumann	Marktplatz 7	31737 Rinteln

5.1.4 Textauszüge zur Regionalplanung

S. 25, RRÖP

"... In den Ländlichen Räumen sind insbesondere solche Maßnahmen vorrangig durchzuführen, die ihnen eine eigenständige Entwicklung ermöglichen und die besonderen Standortvorteile für das Wohnen und die Wirtschaft nutzen. Die hohe Bedeutung der Ländlichen Räume für den Erhalt der natürlichen Lebensgrundlagen ist bei allen Entwicklungsmaßnahmen zu berücksichtigen."...

"... Der Tourismus und die Naherholung sind in ihrer Bedeutung als ergänzende außerlandwirtschaftliche Erwerbsgrundlagen besonders zu stärken."...

S. 62, RRÖP

"... Die Nutzung der touristischen Potenziale des ländlichen Raumes ist als wichtige außerlandwirtschaftliche Erwerbsquelle besonders zu unterstützen. Neben der Entwicklung von Angeboten zum "Urlaub auf dem Lande" sind die Erweiterung von Angeboten für den Reitsport und die Vermarktung von regionalen landwirtschaftlichen Produkten in die Maßnahmen einzubeziehen."...

"... Fremdenverkehrseinrichtungen und sonstige fremdenverkehrsbezogene Freizeitprojekte sollen dazu beitragen, die Lebens- und Erwerbsbedingungen der ansässigen Bevölkerung zu verbessern, den Fremdenverkehr einer Region zu stärken und die traditionellen Formen des Fremdenverkehrs und des Städtetourismus zu ergänzen und zu beleben."...

S. 93, RRÖP

"... In den Siedlungsbereichen sind Freiflächen und Einrichtungen, die für die wohnungsnaher Erholungs- und Sportnutzung geeignet sind oder entwickelt werden können, grundsätzlich zu erhalten, vor Beeinträchtigungen zu schützen und, soweit erforderlich, zu verbessern. Dabei ist den unterschiedlichen Nutzungsansprüchen der Erholung als eher passiver, beschaulicher Freizeitgestaltung und des Sports als aktiver Freizeitgestaltung Rechnung zu tragen."...

"... Erholungsgebiete sind möglichst untereinander sowie mit den siedlungsbezogenen Erholungsflächen durch ein attraktives Wander- und Radwegenetz zu erschließen und zu verbinden. Die in der zeichnerischen Darstellung festgelegten regional bedeutsamen Rad- und Wanderwege sind in dieses Netz zu integrieren."...

"... Im Umland von Siedlungsbereichen, insbesondere im Umland der Ober- und Mittelzentren, sind die natürlichen und infrastrukturellen Voraussetzungen für die Naherholung und naturgebundenen Sportarten so zu sichern und, soweit erforderlich, umweltverträglich so zu entwickeln, dass sie die Lebensbedingungen der Bevölkerung in den Regionen verbessern, die ökologischen Funktionen des Naturhaushalts und das Landschaftsbild nicht beeinträchtigen und den Erholungs- und Erlebniswert der Kulturlandschaft erhalten."...

S. 94, RROP

"... Standorte, die sich für intensive Erholungsnutzung oder für bestimmte Sportarten besonders eignen, können, soweit erforderlich und umwelt- und sozialverträglich, für die in Frage kommenden und für bereits bestehende Erholungs- und Sportnutzungen gesichert und entwickelt werden."...

S. 95, RROP

"... Regional bedeutsame Sportanlagen sind

- das Segelfluggelände Bückeberg-Weinberg und der Verkehrslandeplatz Rinteln für den Flugsport,
- die Sportboothäfen an der Weser im Bereich des Doktorsees (Stadt Rinteln) und am Mittellandkanal bei Pollhagen (Samtgemeinde Niedernwöhren) für den Wassersport,
- die Golfplätze Obernkirchen und am Harrl (Samtgemeinde Eilsen) für den Golfsport.

Die festgelegten Standorte sind zu sichern und bei Bedarf weiterzuentwickeln."...

"... Alle Planungen und Maßnahmen der Erholungs- und Sportnutzung sind nach Art, Umfang und Kombination von Erholungs- und Sportnutzung untereinander und mit den übrigen Belangen der Raumnutzung so abzustimmen, dass die von der Erholungs- und Sportnutzung ausgehenden Belastungen im Sinne der Umwelt- und Sozialverträglichkeit vermindert oder vermieden werden können."...

S. 96, RROP

- "... Die Erholungsfunktionen vom Doktorsee, Helenensee (Stadt Rinteln) sowie vom Gevattersee (Stadt Bückeburg) sind unter Berücksichtigung der Belange des Natur- und Landschaftsschutzes zu sichern und zu entwickeln."...
- "... Das Angebot für wassergebundene Erholungs- und Freizeitaktivitäten an der Weser und dem Mittellandkanal ist zu sichern und bei Bedarf umwelt- und sozialverträglich zu entwickeln."...
- "... Geplante überregionale Rad-, Reit- und Wanderwege sind im Einzelfall mit den benachbarten Regionen abzustimmen."...

S. 131, RROP

- "... Der Ländliche Raum ist nicht auf die Funktionen Landwirtschaft, landschaftsgebundene Erholung und ökologischen Ausgleich für die vergleichsweise stärker belasteten Verdichtungsräume zu beschränken. Er muss vielmehr als aktiver Lebensraum für die dort ansässige Bevölkerung ausgebaut werden."...

S. 132, RROP

- "... Nach dem Leitbild der Dezentralen Konzentration (siehe E 1.1.03) sind die grund- und mittelzentralen Standorte als Versorgungsschwerpunkte und Kristallisationspunkte der teilträumlichen Entwicklung in ihrer Funktion zu stärken. Insbesondere ist die Grundversorgung der Bevölkerung im Nahbereich sicherzustellen. An peripher gelegenen ländlichen Wohnstandorten mit geringer Bevölkerungsdichte kommen für die Sicherung der Lebensmittelgrundversorgung auch Dorfläden/Nachbarschaftsläden und des Weiteren mobile Versorgungseinrichtungen in Frage."...

S. 215, RROP

- "... Tendenziell scheint sich Deutschland zu einem Urlaubsziel für Kurzaufenthalte zu entwickeln. ... Bedeutende Wachstumspotenziale werden seit Anfang der 80er Jahre im Bereich des präventiven **Gesundheitstourismus** gesehen."...
- "... Sowohl im Kurzzeit- als auch im Urlaubstourismus hat sich als zukunftsreicher Trend der sog. "**sanfte Tourismus**" herausgebildet. Er zielt vor allem auf Erholungssuchende ab, die ruhige, naturorientierte Erholungsaktivitäten wie **Wandern** und **Radwandern** und eine umweltverträgliche touristische Infra-

struktur bevorzugen. Diese Form des Reisens kommt insbesondere Regionen wie dem Landkreis Schaumburg zugute, die etwas abseits der Haupt-Tourismusgebiete liegen und einen hohen landschaftlichen Erlebniswert bieten."...

S. 216, RROP

"... Im Planungsraum kann der "sanfte Tourismus" vor allem in Form des **Radwandertourismus** größere Bedeutung erreichen. Aber auch der im Landkreis bislang wenig ausgeprägte ländliche **Reittourismus** bietet gute Entwicklungschancen."...

"... Dabei haben alleine die Übernachtungen des Campingplatzes am Doktorsee, Stadt Rinteln, mit 57.000 Übernachtungen im Jahr (1999) einen Anteil von ca. 9 % an der Gesamtanzahl der Übernachtungen im Landkreis."...

S. 216 / 217, RROP

"... Im Besonderen sollten die potenziellen Gesundheitsurlauber mit Angeboten in den Bereichen "offene Badekuren" und "Wellness/Fitness" verstärkt umworben werden."...

S. 218, RROP

"... Die Stadt Rinteln bietet durch die Lage an dem stark frequentierten Fernradwanderweg Weser und die zahlreichen kulturhistorischen Sehenswürdigkeiten insbesondere auch im Baustil der Weserrenaissance und den attraktiven Freizeiteinrichtungen gute Voraussetzungen für die Entwicklung des Städtetourismus im Landkreis Schaumburg."...

S. 253 / 254, RROP

"... Dem **Einsatz regenerativer Energiequellen** kommt ein hoher Stellenwert zu.

"... Weitere effektive Möglichkeiten zur rationellen Energiegewinnung aus Primärenergiequellen bieten sich grundsätzlich durch die **Nutzung der Kraft-Wärme-Kopplung und zur Verfügung stehender Prozesswärme bzw. Klär- und Deponiegase**."...

"... Ferner können Pilotprojekte für ökologisches und energiesparendes Bauen zur Anschaulichkeit und Akzeptanzförderung einzelner Maßnahmen beitragen."...

S. 275 / 276, RROP

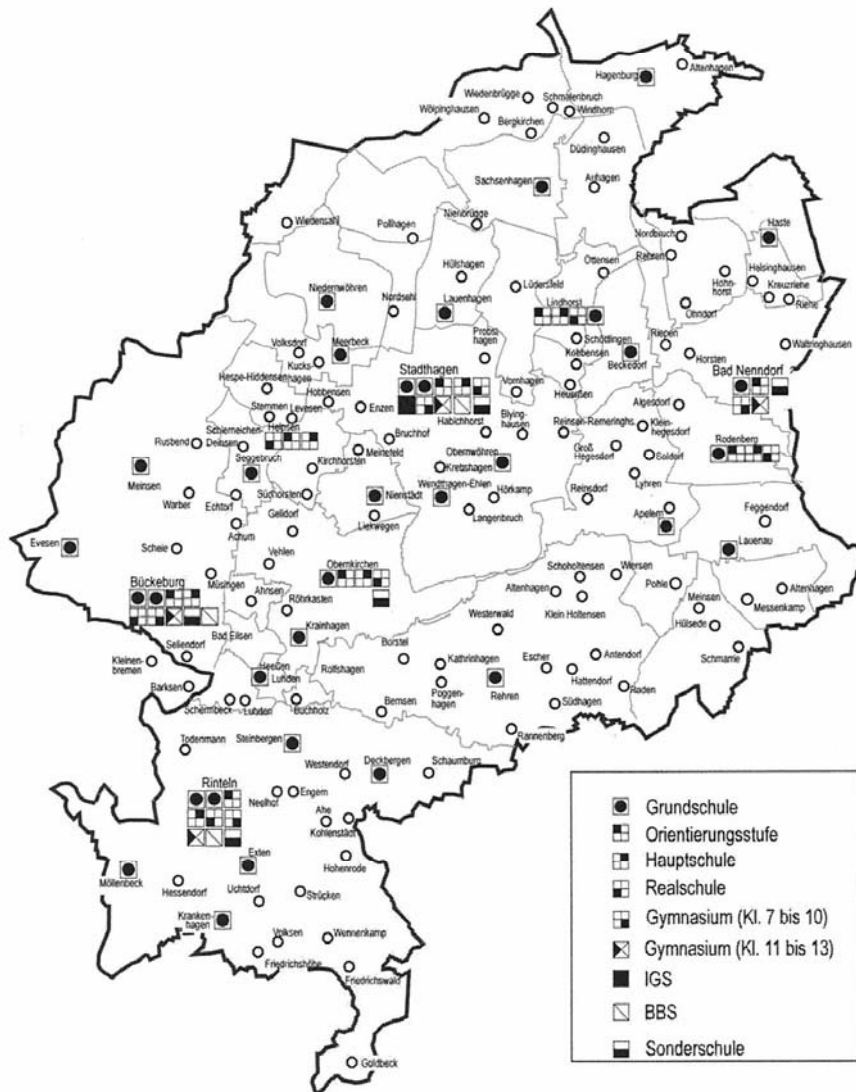
"... Der Landkreis hat als Schulträger Schulangebote und Schulanlagen an dem tatsächlich vorhandenen Bedürfnis auszurichten und im Rahmen der gesetzlichen Vorgaben das Schulangebot so in den einzelnen Teilen des Landkreises zu erhalten und zu konzipieren, dass überall ein am Bedarf orientiertes Bildungsangebot in zumutbarer Entfernung gegeben ist. Grundlage für die Schulentwicklungsplanung des Landkreises Schaumburg ist der Schulentwicklungsplan."... (s. *nachstehende Abb. 9.3-1*)

S. 283, RROP

"... Die zunehmende Überlagerung und zum Teil gegenseitige Beeinträchtigung von erholungs-, sport-, und tourismusbezogenen Nutzungen erfordern aber gleichzeitig eine gezielte räumliche Ordnung der damit verbundenen unterschiedlichen Anforderungen an Freiflächen, Naturraumqualitäten und Standorten für Einrichtungen ... Deshalb werden in diesem RROP örtliche, regionale und überregionale Nutzungsansprüche abgewogen und untereinander nicht verträgliche Erholungs-, Freizeit- und Sportnutzungen vorsorgend durch Nutzungsvorränge, durch räumliche Trennung und standörtliche Konzentration auf Bereiche besonderer Eignung und Nutzungsverträglichkeit geregelt."...

Schulangebot so in den einzelnen Teilen des Landkreises zu erhalten und zu konzipieren, dass überall ein am Bedarf orientiertes Bildungsangebot in zumutbarer Entfernung gegeben ist. Grundlage für die Schulentwicklungsplanung des Landkreises Schaumburg ist der Schulentwicklungsplan.

Abb. 3.7/1: Schulstandorte im Landkreis Schaumburg



Darstellung: Landkreis Schaumburg / Regionalplanung

276

Abb. 9.3-1: Schulstandorte im Landkreis Schaumburg (RROP, S. 276)

S. 285, RR0P

"... Die Erholungseinrichtung Doktorsee (Stadt Rinteln) hat eine große Bedeutung für die Befriedigung von Erholungswünschen breiter Bevölkerungskreise. Im Jahr 1999 verzeichnete die Doktorsee GmbH – zusätzlich zu den Tagesgästen aus der Umgebung – mehr als 57.000 Übernachtungen durch Feriengäste und 167.000 Übernachtungen durch Dauergäste. Aufgrund seiner überregionalen Bedeutung ist der Bereich des Doktorsees in der Zeichnerischen Darstellung als **regional bedeutsamer Erholungsschwerpunkt** festgelegt. Ein ca. 15 ha großer Teilbereich des Steinbruches Steinbergen soll dauerhaft als Freizeitpark genutzt werden, in dem kulturelle Einrichtungen zum Thema "Stein" u.a. in mehreren Themenpavillons angeboten werden. Die Schaumburger Steinbrüche GmbH beabsichtigt, den noch nicht vollständig hergestellten Erlebnispark, der ein registriertes dezentrales Projekt der EXPO 2000 war, auf der Grundlage der in den Bauleitplanverfahren vorgelegten Projektkonzeption weiterzuentwickeln und attraktiv zu gestalten." ...

S. 286, RR0P

"... Überörtliche Bedeutung für den Flugsport haben der Verkehrslandeplatz Rinteln und das Segelfluggelände Bückeburg-Weinberg. Bedeutung, gerade auch im Zusammenhang mit der Weser als überregional bedeutsamer Erholungsbe- reich, hat der Sportboothafen im Bereich des Doktorsees.... In der Zeichneri- schen Darstellung sind der Verkehrslandeplatz Rinteln und die Sportboothäfen an der Weser und dem Mittellandkanal ... dargestellt. Diese Darstellungen schließen die Festlegung als regional bedeutsame Sportanlagen für den Flugsport bzw. Wassersport mit ein."...

S. 287, RR0P

"... Um zum einen sicherzustellen, dass Erholungs-, Freizeit- und Sporteinrichtun- gen durch die Besucher gut erreichbar sind und unnötige Verkehre vermieden werden und zum anderen zu gewährleisten, dass die ortsansässige Bevölke- rung von den Einrichtungen in vollem Umfang profitieren kann, sollten diese Anlagen (z.B. Schwimmbäder, Minigolfplätze, größere Spielplätze, Trimm - Dich -Pfade) möglichst in Anbindung an bestehende grund- bzw. mittelzentrale Standorte bzw. die Standorte mit der besonderen Entwicklungsaufgabe Erho- lung und Fremdenverkehr realisiert werden."...

- "... Publikumsintensive Sport- und kulturelle Freizeitveranstaltungen sollten möglichst auf die hierfür vorgesehenen Anlagen und Einrichtungen bzw. auf die aufgrund besonderer Infrastruktur hierfür gut geeigneten Standorte konzentriert werden. Besonderes Augenmerk ist hierbei auf die verkehrliche Erschließung zu richten, die sicherstellen soll, dass die Umweltbelastungen, insbesondere Lärmbelastungen durch den an- und abreisenden Kfz-Verkehr minimiert und zugleich eine gute Erreichbarkeit durch die Bevölkerung auch außerhalb des motorisierten Individualverkehrs gewährleistet werden. Die freie Landschaft ist in der Regel von entsprechenden Veranstaltungen auszunehmen, ein ausreichender Abstand zu Natur- und Landschaftsschutzgebieten ist grundsätzlich einzuhalten." ...
- "... Gewässer und ihre Randbereiche haben im Allgemeinen eine besonders hohe Freizeitqualität und Anziehungskraft auf Erholungssuchende. Soweit nicht öffentliche Interessen, insbesondere naturschutzfachliche Ziele dem entgegenstehen, sollte darauf hingewirkt werden, die Zugänglichkeit der Gewässerufer für Erholungssuchende zu gewährleisten."...

S. 288 / 289, RROP

- "... Zur Steigerung der fahrradbezogenen Freizeitaktivitäten der Bevölkerung und der Bedeutung des Landkreises als Fahrradtourismus-Region sind radwanderbedarfsgerechte Konzepte erforderlich. Diese sollten sowohl geeignete Standorte für eine auf die spezifischen Bedürfnisse von Radwanderern ausgerichtete Infrastruktur (Fahrradreparaturmöglichkeiten, Unterstellmöglichkeiten, Picknick- und Grillplätze etc.) aufzeigen, als auch ein radwanderergänzendes Freizeitprogramm wie z.B. Museumsbesuche, Übernachtungsmöglichkeiten etc. beinhalten.
- Für die Freizeit- und Erholungsbedürfnisse von Reitern ist der den Planungsraum durchlaufende Fernreitweg Deutscher Reiterpfad Nr. 1 in der Zeichnerischen Darstellung festgelegt."...

5.1.5 Textauszüge zur Sportentwicklung im Landkreis Schaumburg

5.1.5.1 Zusammenfassung, November 2010

S. 1 / 2, SPE-LK

"... Auf der Basis der Sportverhaltensstudie und der Erfassung der Sportstätteninfrastruktur erstellte die Wuppertaler Forschungsstelle zwei Bilanzierungen zum Bestand und Bedarf des Fußball- und Hallensports.

Seit September 2010 liegt der mehr als 300 Seiten umfassende Abschlussband des Projektes "Grundlagen der Sportentwicklung im Landkreis Schaumburg" vor. Der Landkreis Schaumburg und seine Mitgliedskommunen verfügen damit über umfangreiche und empirisch fundierte **Basisdaten und Handlungsempfehlungen für eine gezielte Aktualisierung der Sportförderung und für eine zukunftsfähige Sportstättenentwicklung.**" ...

S. 11, SPE-LK

"... Der "Sportstättenatlas Landkreis Schaumburg" bildet in Form einer differenzierten Dokumentation und einer dynamischen Datenbank die im Landkreis vorhandene Sportinfrastruktur ab." ...

"... **Dennoch fehlen für viele Sportstätten weiterhin relevante Merkmale**, so z.B. Angaben zum Alter, zum Zeitpunkt der letzten Sanierung bzw. Modernisierung, zum (bau)technischen Zustand und zum aktuellen Sanierungsbedarf."
...

S. 13 / 14, SPE-LK

"... **Der Zustand der Umkleiden in den Sportanlagen wird insgesamt deutlich negativer beurteilt.**" ...

"... **Der Zustand der Sanitärbereiche wird von den Schaumburger Bürgern am kritischsten gesehen.** Nur etwas mehr als die Hälfte der Anlagennutzer beurteilt die Sanitärbereiche als "sehr gut" bzw. "gut"; allerdings empfindet gut ein Fünftel die Zustände in Dusch- und Waschräumen nur als ausreichend bzw. mangelhaft."...

S. 16, SPE-LK

"... Eine eigene Fachplanung zum Bereich "**Schulsportbedarf**" ist momentan noch nicht vorhanden. Da aber Entwicklungen im Schulsektor (z.B. Schließung bzw. Zusammenlegung von Schulstandorten) auch Auswirkungen auf den Umfang der Halleninfrastruktur haben können, **ist eine stärkere Verzahnung der Fachplanungen in Zukunft notwendig.**" ...

S. 17, SPE-LK

"... Grundsätzlich wird dem Landkreis und den Mitgliedskommunen aber **kein zusätzlicher Neubau von Hallen nur für den außerschulischen Sport** empfohlen." ...

"... Um den Sanierungsbedarf besser abschätzen zu können, wird eine **technische Begutachtung der Turn- und Sporthallen** im Landkreis und eine **differenzierte Kostenberechnung** angeraten.

"... Ein nach Altersgruppen differenzierter Blick auf die Einwohnerentwicklung bis zum Jahr 2020 gelangt zu dem Ergebnis, dass **ein Rückgang der Nachfrage nach städtisch-öffentlichen Sporthallen** zu erwarten ist, der aus dem demografischen Prozess resultiert." ...

S. 18, SPE-LK

"... In den aktuellen Prognosen zeichnet sich für den Zeitraum bis 2020 eine leichte **Verschiebung vom Ballsport in Richtung "Gesundheit/Fitness"** ab. Diese Entwicklungen führen dazu, dass der **Trend in Zukunft eher zu kleineren Anlageneinheiten** anstatt zu großen Mehrfach-Sporthallen gehen wird." ..

"... Dem Landkreis wird generell empfohlen, in Absprache mit den Mitgliedskommunen und dem Kreissportbund Schaumburg in Zukunft ein **koordiniertes Sportstättenmanagement**" aufzubauen." ...

"... Um die Auswirkungen der sich momentan abzeichnenden Trends besser abschätzen zu können, wird dem Landkreis Schaumburg empfohlen, rechtzeitig vor Erreichen des Planungshorizontes 2020 die **Bedarfe und Entwicklungen des Hallensports nochmals gründlich zu überprüfen** und gegebenenfalls Prioritäten bei der Sanierung bzw. Bereitstellung von Sporthallen neu zu setzen." ...

S. 20, SPE-LK

"... Der **Zustand der Sportplätze** im Landkreis ist bisher nicht umfassend und detailliert genug technisch erfasst und dokumentiert worden. Auch der bauliche **Zustand der Umkleide- und Sanitärgebäude ist in der Regel nicht erfasst**" ...

"... Die Fußballinfrastruktur im Landkreis Schaumburg bedarf dringend einer qualitativen Aufwertung, um die Verlässlichkeit des Trainingsbetriebes in den Wintermonaten zu gewährleisten. Hierfür bietet sich an ausgesuchten Standorten eine **Umwandlung von Naturrasen- in Kunstrasenspielfelder** an." ...

S. 21, SPE-LK

"... Parallel zur Qualitätsverbesserung von entwicklungsfähigen Standorten sollte gleichzeitig auch über die **Aufgabe von schwach ausgelasteten Plätzen** nachgedacht werden." ...

"... Angesichts der **bis zum Jahr 2020 prognostizierten starken demografischen Veränderungen** sollten sich der organisierte Fußballsport, aber auch die Fachverwaltungen und die Sportpolitik mit dieser Problematik in Zukunft grundlegend befassen und **Kooperationen** oder eventuell sogar **Fusionen** zwischen Fußballvereinen vorantreiben." ...

S. 22, SPE-LK

Allgemeine Handlungsempfehlungen:

"... Die Aufstellung des **Sportstättenatlanten** stellte einen ersten Schritt dar, gezielte Informationen über die Sportanlagen zu sammeln und in eine zentrale Datenbank einzupflegen. Für eine zukunftsgerichtete Sportstättenentwicklungsplanung ist es nötig, diese Datenbestände zu erweitern und zu aktualisieren.

"... Vor allem bei der Planung von Sportgelegenheiten und wohnortnahen Sport- und Bewegungsräumen sollten die **"Selbstorganisierten"** stärker bedacht werden, da eine bewegungsaktive Lebensweise wünschenswert ist." ...

"... Diese "Sportpotentiale" – insbesondere im Bereich **"Fitness/Gesundheit"** – sollten genau beobachtet und bei zukünftigen Entscheidungen konsequenter bedacht werden." ...

"... So sollte z. B. der Rückgang in den jüngeren Altersklassen zu verstärkten **Kooperationen zwischen den Sportarten bzw. den Vereinen** führen (z.B. Spielgemeinschaften, gemeinsame Grundausbildung in den Ballsportarten) und nicht zu "Grabenkämpfen" um die sich verringernde Anzahl an Kindern und Jugendlichen. Auch im Bereich des **Seniorensports** könnte die Übungsleiterausbildung forciert, Good-Practice-Projekte stärker vermittelt und die Zahl der Angebote auch vereinsübergreifend gesteigert werden."...

S. 23, SPE-LK

"... Der demographische Wandel und die Veränderungen innerhalb des Sports weisen ebenso wie die angespannte Lage der öffentlichen Haushalte darauf, dass

- eine **stärkere Koordinierung der Sportentwicklung im Landkreis und in den Mitgliedskommunen** erfolgen sollte,
- eine **gezielte Konzentration der Sportinfrastruktur** durch eine stärkere Ausprägung "zentraler Standorte" notwendig ist,
- die anstehenden Maßnahmen in Form einer "**kooperativen Sportentwicklung**" erfolgen sollen und die Mitgliedskommunen und Sportvereine dabei eingebunden werden." ...

5.1.5.2 Gesamtbericht, LIT Verlag Berlin, 2010

S. 13 -16, SPE-LK

Vorbemerkung

13

Vorbemerkung

Die öffentliche Förderung und Gestaltung des Sports in den bundesdeutschen Städten und Gemeinden ist angesichts der veränderten Rahmenbedingungen neu zu definieren. Lange Zeit fehlte jedoch ein praktikables und überzeugendes neues Konzept einer zeitgemäßen Sportstättenentwicklungsplanung, das es vermochte, die gewandelte Sportnachfrage der Bürgerinnen und Bürger mit der kommunalen Sportförderung und Sportstättenentwicklung zu verbinden.

Zugespißt hatte sich die lokale Situation zum einen durch die vielerorts feststellbare Verschlechterung der kommunalen Finanzen bei gleichzeitig anstehendem hohem Sanierungsbedarf im Bereich der Sportstätten. Zum anderen zeichneten sich in allen Kommunen die Folgen des demografischen Wandels immer deutlicher ab, die auch im Bereich des Sports, insbesondere durch den Rückgang der jüngeren und den Zuwachs der älteren Jahrgänge das Sportpanorama nachhaltig verändern werden. Darüber hinaus erwiesen sich auch die bisherigen an städtebaulichen Richtwerten orientierten traditionellen Planungsgrundlagen zunehmend als obsolet; denn die auf den „Goldenen Plan“ bezogenen DOG-Richtlinien reichten für das heutige Planungs- und Politikniveau schon längst nicht mehr aus. Der Wandel des Sports und die Unübersichtlichkeit der Sportentwicklung, die veränderten Interessen und Organisationsformen einer wachsenden Anzahl Sporttreibender markierten die Grenzen der bisherigen Planungsgrundlagen. Schließlich zeigten auch die häufig aus den 1970er und 1980er Jahren stammenden, teilweise nur fortgeschriebenen **kommunalen Leitpläne** zur Sport- bzw. Sportstättenentwicklung ein veraltetes „Bild des Sports“. Die Qualität dieser Pläne war für den gesamtstädtischen Planungs- und Entscheidungsprozess zumeist als unzureichend zu bezeichnen.

Seit zwei Jahrzehnten bemühten sich deshalb Bund, Länder und Gemeinden in Zusammenarbeit mit dem Deutschen Sportbund und der Sportwissenschaft um ein neues Planungskonzept. Anfang 2000 war es dann so weit. Vom Bundesinstitut für Sportwissenschaft wurde ein überarbeiteter „Leitfaden für die Sportstättenentwicklungsplanung“ vorgelegt. Die folgenden vier Bestandteile kennzeichnen die neue Vorgehensweise.¹ So gilt es

1. der Frage nachzugehen, welchen Sport die Einwohner² der Stadt gegenwärtig betreiben. Dieses ist mit Hilfe einer repräsentativen empirischen Erhebung zu ermitteln (**Sportverhaltensstudie**); die Ergebnisse ermöglichen zugleich die Berechnung der Sportstättennachfrage.

¹ Vgl. im Detail die Ausführungen im „Leitfaden“ (Bundesinstitut für Sportwissenschaft (BISp) (1991a,b) und (2000)); kritische Anmerkungen finden sich bei HÜBNER, H. (2000b) und (2001b)).

² Aus Gründen der sprachlichen Vereinfachung werden die maskulinen Formen „Einwohner“, „Schaumburger“, „Sporttreibender“ usw. verwendet, sofern das Geschlecht der bezeichneten Person oder Personengruppe für den behandelten Sachverhalt nicht von Bedeutung ist.

2. die Frage zu beantworten, ob die vorhandenen Sportstätten und Sportgelegenheiten die Sportstättennachfrage befriedigen können. Hierfür muss der lokale Bestand an Sportanlagen differenziert erfasst werden (**Sportstättenatlas**).
3. auf dieser Grundlage einen bilanzierenden Vergleich von Sportanlagen-Angebot und Sportanlagen-Nachfrage anzuschließen (**Bilanzierung**).
4. das künftige Maßnahmenkonzept von Sportverwaltung und -politik auf einer fundierten empirischen Basis festlegen zu können (**kommunale Entscheidungsfindung**).



Abbildung 1 Relevante Bausteine des neuen „Leitfadens für die Sportstättenentwicklungsplanung“

Bundesweit gibt es eine wachsende Zahl an Sportverwaltungen, die gegenwärtig die Notwendigkeit sehen, ihren örtlichen Sportstättenleitplan fortzuschreiben.³ Bei der Festlegung des weiteren Vorgehens stehen sie vor einer generellen Grundsatzentscheidung: Das Bestehende leicht modifiziert fortzuschreiben oder neue zukunftsweisende Wege zu betreten.

Der Kreistag des Landkreises Schaumburg und die zwölf Mitgliedskommunen hatten nach ersten Vorgesprächen im Sommer 2007 beschlossen, die Wuppertaler Forschungsstelle „Kommunale Sportentwicklungsplanung“ mit der Schaffung aktualisierter Grundlagen für eine zeitgemäße Sportentwicklungsplanung zu beauftragen. Damit ist der Landkreis Schaumburg der erste Landkreis in Niedersachsen und einer der wenigen Landkreise in Deutschland der sich dieser Aufgabe gestellt hat.⁴

Nachdem im Herbst 2007 mit ersten Vorarbeiten bei der Erfassung der Sportstätteninfrastruktur begonnen wurden und in zahlreichen Vorträgen Teilergebnisse zu den einzelnen Bausteinen vor der begleitenden „Arbeitsgruppe“ vorgetra-

³ Eine aktuelle Übersicht bieten HÜBNER, H./WULF, O. (2008b).

⁴ Wissenschaftlich begleitete Projekte sind bisher vor allem für den Main-Kinzig-Kreis (Hessen) (vgl. Kreisausschuss des Main-Kinzig-Kreises (2002)) und den Landkreis Groß Gerau (Hessen) (vgl. Wetterich, J./Schrader, H./Eckl, S. (2007) bekannt. Aktuelle Projektplanungen gibt es u.a. für den Landkreis Teltow-Fläming (Brandenburg) und den Landkreis Waldeck-Frankenberg (Hessen).

gen wurden, kann nun im September 2010 der Abschlussband des Projektes „Grundlagen der Sportentwicklung im Landkreis Schaumburg“ vorgelegt werden.

Die folgenden Seiten präsentieren die wichtigsten Ergebnisse der Schaumburger Sportverhaltensstudie (**Kap. A**), die im Jahr 2008 zu zwei Zeitpunkten in Form einer schriftlichen Befragung von 13.800 Bürgerinnen und Bürgern durchgeführt wurde.

Zuerst wird das Verfahren der Bürgerbefragung sowie die Stichprobe und ihre Repräsentativität (Kap. A. 1) näher betrachtet. In den anschließenden Kapiteln finden sich ausgesuchte Grunddaten über die Art und Intensität sportlicher bzw. bewegungsaktiver Freizeitgestaltung der Schaumburger sowie eine Vielfalt detaillierter Aussagen zum Sport- und Bewegungsverhalten der 10- bis 75-jährigen Schaumburger.

Auch die Untersuchungsergebnisse zu den Sportstätten und Sportgelegenheiten im Landkreis Schaumburg (**Kap. B**) werden in diesem Band präsentiert. Nach einigen Hinweisen zu Struktur und Inhalt der Datenbank „Sportstättenatlas Landkreis Schaumburg“ (Kap. B. 1) erfolgt eine systematische Darstellung der im Rahmen des Projektes erfassten Sportinfrastruktur (Kap. B.2). Zum Abschluss wird dargestellt, wie die Schaumburger die vorhandenen Sportanlagen im Hinblick auf ihren Zustand, ihre Sauberkeit und ihre Erreichbarkeit beurteilen und welche Verkehrsmittel sie benutzen, um die Sportstätten zu erreichen.

Im Zusammenhang mit der Erarbeitung von „Grundlagen der Sportentwicklung im Landkreis Schaumburg“ ist als dritter Baustein die sog. Bilanzierung vorgesehen (**Kap. C**). Als erster Teilschritt wird – nach einleitenden Bemerkungen – im Folgenden der Flächenbedarf für den Fußballsport abgeschätzt (C. 2); die Ermittlung des Bedarfs an Sporthallen (C.3) folgt anschließend.

Die wichtigsten Ergebnisse und Handlungsempfehlungen der Studie werden abschließend nochmal in Kurzform dargestellt (**Kap. D**).

Die in der vorliegenden Studie präsentierten Erkenntnisse bieten dem Landkreis Schaumburg, seinen Städten und Samtgemeinden sowie der Selbstverwaltung des Sports eine Vielfalt informativer Ergebnisse, auf deren Basis die Sportförderung empirisch fundiert fortgeschrieben und der Weg einer zukunftsfähigen Sportstättenentwicklung weiter beschrritten werden kann.

Für das Zustandekommen und die Unterstützung während des Projektes gilt dem Vorsitzendem des Kreissportbundes Schaumburg Herrn Fischer sowie seinem Mitarbeiter Herrn Rank und auch dem Landessportbund Niedersachsen, hier insbesondere Herrn Engelhardt, Herrn Bredthauer und Frau Grimm, unser Dank. Des weiteren danken wir dem Landrat Herrn Schöttelndreier und Herrn Dehne, Leiter des Amtes für Schulen, Sport und Kultur. Auch den weiteren Ansprechpartnern im Landkreis Schaumburg und in den Mitgliedskommunen sei für ihre Mitarbeit bei der Durchführung des Projektes gedankt. Besonders erwähnen wollen wir unsere wissenschaftlichen Hilfskräften Lukas Hamann und Torben Bengt Hense, die vielfältige Arbeiten im

Rahmen des Projektes übernehmen, von der Dateneingabe bis hin zu der Verschriftlichung der Ergebnisse. Schließlich sollen die bewährten Mitarbeiter bei der Dateneingabe und Datenverarbeitung Lars Birger Hense, Malte Kotzur, Oliver Peuse und Frank Spitzer nicht unerwähnt bleiben.

Wuppertal, im September 2010

Prof. Dr. Horst Hübner

Oliver Wulf

S. 102, SPE-LK

102

Sportstätten im Landkreis Schaumburg

anderen Städten erprobt worden sind. Insgesamt wurden zwei Turnhallen und drei Großspielfelder exemplarisch erfasst. Als Beispiel für diese Erhebung kann der Erfassungsbogen der Turnhalle Niedernwöhren in Abbildung 45 eingesehen werden.

Hallen für Turnen, Spiele und Mehrzwecknutzung					
Name:	Turnhalle Niedernwöhren		Stadtteil:	SG Niedernwöhren	
ID:	92		Telefon:		
Adresse:	Hauptstr. 48, 31712 Niedernwöhren				
Anlagenart:	Halle für Turnen, Spiele und M				
Hallen-/Sportplatzart:	Einfach-Sporthalle		letzte Begehung:		
Bodenbelag:	pvc-flächenelastisch				
Breite:	15,78	Länge:	31,94	qm:	510
Höhe:	5,64				
Baujahr:	1965		Zugänglichkeit:	Samtgemeinde	
letzte Modernisierung/Generalsanierung:			Sanierungs-/Modernisierungsbedarf: <input type="checkbox"/>		
Spielfeldmarkierungen					
ausreichend für Übungsbetrieb			ausreichend für Wettkampfbetrieb		
Badminton, Übung:		Badminton, Wettkampf:			
Basketball, Übung:	1	Basketball, Wettkampf:	1		
Handball/Hockey, Üb:	1	Handball/Hockey, Wett:			
Tennis, Übung:	1	Tennis, Wettkampf:			
Volleyball, Übung:	1	Volleyball, Wettkampf:	1		
Festinstallierte + freibewegliche Geräte zur sportartspez. Eignung					
ausreichend für Übungsbetrieb		ausreichend für Wettkampfbetrieb		Sonstige Nutzungsmöglichkeiten	
Basketball:		Basketball:	2	Seitenkörbe:	
Handball:		Handball:			
Hockey:		Hockey:			
ohne Zuordnung					
Badminton:		Trampoline:		Turnen, Bodenverankerungen:	
Tennis:		Tischtennisplatten:		Turnen, Aufhängung Ringe:	
Volleyball:	2	Kraft-/Fitneßgeräte:			
zusätzlich festinstallierte Geräte					
Schaukelringe:	6	Sprossenwand, klein:			
Taue:		Sprossenwand/Gitterleiter, groß:	1		
Kletterstangen:	1				
zusätzliche Raumangebote und Einrichtungen					
Sauna:	<input type="checkbox"/>	Solarium:	<input type="checkbox"/>	Massage:	<input type="checkbox"/>
Umkleideräume:	2	Trennvorhänge:			
Wasch-/Duschräume:	2	Geräteräume:			
Ül.-Umkleideräume:	1	Aufenthaltsräume:			
elektronische Anzeiger:	<input type="checkbox"/>	Beschallung:	<input type="checkbox"/>		
Zuschauertribüne (Gesamtzahl):		Zuschauertribüne (Sitzplätze):			
Behindertengerechte Sportfläche/Becken:	<input type="checkbox"/>	Behindertengerechte Nebenräume:	<input type="checkbox"/>		
Besonderheiten:					

Abbildung 45 Erfassungsbogen für Hallen für Turnen, Spiele und Mehrzwecknutzung

S. 104, SPE-LK

104

Sportstätten im Landkreis Schaumburg

Bewertungsbogen Turn- und Sporthallen	
Name:	<input type="text"/>
ID:	398
Stadtteil:	<input type="text"/>
Adresse:	<input type="text"/>
Anlagenart:	<input type="text"/>
Hallen-/Sportplatzart:	<input type="text"/>
Bodenbelag:	<input type="text"/>
Breite:	<input type="text"/>
Länge:	<input type="text"/>
qm:	<input type="text"/>
Höhe:	<input type="text"/>
Baujahr:	<input type="text"/>
letzte Modernisierung/Generalsanierung:	<input type="text"/>
letzter Begehung:	<input type="text"/>
Zugänglichkeit:	<input type="text"/>
Sanierungs-/Modernisierungsbedarf:	<input type="checkbox"/>
Bewertung Sportfläche	
Bausubstanz (Note 1 bis 5)	Kommentar
Boden:	<input type="text"/>
Dach:	<input type="text"/>
Außenwände:	<input type="text"/>
Innenansicht der Wände:	<input type="text"/>
Decke:	<input type="text"/>
Fenster/Türen:	<input type="text"/>
Geräteraum allgemein:	<input type="text"/>
Technik (ja/nein)	
Beleuchtung:	<input type="text"/>
Heizung:	<input type="text"/>
Lüftung:	<input type="text"/>
Verkehrssicherheit:	<input type="text"/>
Bewertung Sozialräume	
Bausubstanz (Note 1 bis 5)	Kommentar
Boden:	<input type="text"/>
Dach:	<input type="text"/>
Außenwände:	<input type="text"/>
Innenansicht der Wände:	<input type="text"/>
Decke:	<input type="text"/>
Fenster/Türen:	<input type="text"/>
Technik (ja/nein)	
Beleuchtung:	<input type="text"/>
Heizung:	<input type="text"/>
Lüftung:	<input type="text"/>
Sanitär (Note 1 bis 5):	<input type="text"/>
Besonderheiten:	<input type="text"/>

Abbildung 46 Bewertungsbogen Hallen für Turnen, Spiele und Mehrzwecknutzung

S. 108, SPE-LK : Art und Anzahl der Sportstätten in den Kommunen des Landkreises Schaumburg (Tab. 41)



	Bückeburg	Obernkirchen	Rinteln	Stadthagen	Ge- meinde Auetal	SG Elisen	SG Linchorst	SG Nennsdorf	SG Nierm- wühren	SG Nienstädt	SG Roden- berg	SG Sachsen- hagen	Gesamt
Einwohner (Stand: 31.12.2007)	20.790	9.705	27.556	22.821	6.373	6.817	8.300	16.932	8.665	10.633	15.882	9.688	164.172
Außen Sportanlagen													
Freizeitspielfeld	/	/	2	/	/	3	2	1	/	/	/	7	15
Großspielfeld	10	4	17	10	5	2	6	10	7	7	10	6	94
Kampfbahn	1	1	2	2	/	/	1	2	2	/	1	2	14
Kleinspielfeld	4	2	/	1	1	/	/	3	1	2	/	/	14
LA-Anlage	1	/	3	/	/	/	/	2	/	2	/	/	8
Bäder													
Erlebnisbad	/	/	/	1	/	/	/	1	/	/	/	/	2
Hallenbad	1	/	/	/	/	1	1	1	1	/	/	1	7
Freibad	1	1	2	/	1	/	1	/	/	/	2	/	7
Sep. Becken	/	/	/	/	/	/	1	/	/	/	/	/	1
Hallen für Turnen, Spiele und Mehrzwecknutzung													
Dreifach- Sporthalle	2	2	2	4	/	/	1	2	/	1	/	/	14
Einfach-Sporthalle	3	1	5	2	/	2	/	2	2	2	1	/	20
Gymnastikraum	2	2	3	1	/	/	/	2	1	/	/	1	12
Mehrzweckhalle	/	/	3	/	2	/	/	2	/	/	/	/	8
Spielesporthalle	1	/	/	/	/	/	/	1	/	/	1	/	4
Turnhalle	1	/	4	1	1	/	3	3	1	2	3	1	20
Zweifach- Sporthalle	1	/	/	1	/	/	/	1	/	/	2	2	7
Sondersportanlagen													
Bouleanlagen	1	/	/	1	/	5	/	4	4	3	6	2	26
Filmstudio	3	1	3	1	/	/	1	2	/	/	/	2	13
Reitsportanlage	/	/	3	1	/	2	/	/	/	/	/	1	7
Schießsportanlage	4	1	6	1	/	3	4	4	5	3	5	5	41
Skateboardanlage	2	/	1	1	/	/	/	/	1	/	/	1	6
Tennisanlage	4	1	4	1	2	4	1	7	3	6	5	5	43
Insgesamt	43	17	66	32	12	26	22	54	29	28	42	40	408

Tabelle 41 Verteilung ausgewählter Sportstätten auf die Mitgliedsgemeinden im Landkreis Schaumburg

S. 139, SPE-LK: Anlageneinheiten "Fußballsport"

Sportstättennachfrage und Sportstättenangebot für den Fußballsport im Landkreis Schaumburg 139

und Sachsenhagen Ziegenbach, die aufgrund ihrer Größe bzw. ihrer eingeschränkten Nutzbarkeit nur halb angerechnet werden (= 2,5 AE).

Anlageneinheiten für den Übungs- und Wettkampfbetrieb Fußball im Landkreis Schaumburg							
Name	Übungs-feld	Wettkamp-feld	Trägerschaft	Länge (in m)	Breite (in m)	Fläche (in m²)	Belag
Bückeberg (W: 7/Ü: 0)							
Sportzentrum Evesen		+	Stadt	69,00	108,00	7.452,00	Rasen
Sportzentrum Evesen		+	Stadt	71,00	100,00	7.100,00	Rasen
Jahn-Sportanlage		+	Stadt	70,00	103,00	7.210,00	Rasen
Jahn-Sportanlage		(+)	Stadt	55,00	96,00	5.280,00	Kunstrasen
Kornmasch-Sportanlage		+	Stadt	70,00	107,00	7.490,00	Rasen
Kornmasch-Sportanlage		+	Stadt	70,00	107,00	7.490,00	Rasen
Sportanlage Achum		+	Stadt	70,00	105,00	7.350,00	Rasen
Sportanlage Achum		+	Stadt	61,00	93,00	5.673,00	Rasen
Dr. Faust Sportplatz		(+)	Stadt	72,00	95,00	6.840,00	Rasen
Sportplatz Jägerkaserne		(+)	privat/institutionell	/	/	/	Rasen
Obernkirchen (W: 3/Ü: 0)							
Kreissportstadion		+	Landkreis	75,00	108,00	8.100,00	Rasen
Sportanlage Krainhagen		+	Stadt	65,00	100,00	6.500,00	Rasen
Johann-Heinrich-Bornemann-Stadion		+	Stadt	69,75	100,00	6.975,00	Rasen
JBF-Centrum auf dem Bückeberg		(+)	Landkreis	60,00	100,00	6.000,00	Rasen
Rinteln (W: 14/Ü: 2)							
Kreissportzentrum		+	Landkreis	66,00	105,00	6.930,00	Rasen
Kreissportzentrum		+	Landkreis	67,50	104,70	7.067,00	Rasen
Kreissportzentrum		(+)	Landkreis	69,00	105,10	7.252,00	Rasen
Sportanlage Am Steinanger		+	Stadt	68,00	105,20	7.154,00	Rasen
Sportanlage Am Steinanger		+	Stadt	59,00	98,80	5.829,00	Rasen
Sportanlage Am Steinanger		+	Stadt	/	/	/	Rasen
Sportplatz Deckbergen		+	Stadt	57,70	94,00	5.424,00	Rasen
Sportanlage Engern		+	Stadt	65,00	89,50	5.818,00	Rasen
Sportanlage Engern		+	Stadt	69,20	101,00	6.989,00	Rasen
Sportplatz Schaumburg		+	Stadt	68,00	97,30	6.616,00	Rasen
Sportplatz Todenmann	+		Stadt	52,00	95,80	4.982,00	Rasen
Sportplatz Krankenhagen		+	Stadt	58,00	90,30	5.237,00	Rasen
Sportplatz Goldbeck		+	Stadt	60,50	99,30	6.008,00	Rasen
Sportanlage Steinbergen		+	Stadt	70,00	91,10	6.377,00	Rasen
Sportanlage Exten		+	Stadt	74,00	107,70	7.970,00	Rasen
Sportanlage Möllenbeck		+	Stadt	70,00	104,70	7.329,00	Rasen
Sportanlage Möllenbeck	+		Stadt	64,00	86,70	5.549,00	Rasen
Stadthagen (W: 9/Ü: 0)							
Sportanlage Oberwähren		+	Stadt	66,00	96,00	6.336,00	Rasen
Helmut-Paul-Sportanlage		+	Stadt	68,00	100,00	6.800,00	Rasen
Helmut-Paul-Sportanlage		+	Stadt	68,00	100,00	6.800,00	Rasen
Sportanlage Enzen		+	Stadt	68,00	105,00	7.140,00	Rasen
Sportanlage Enzen		+	Stadt	60,00	100,00	6.000,00	Rasen
Sportanlage Wendthagen		+	Stadt	66,00	100,00	6.600,00	Rasen
Sportanlage Jahnstraße		+	Stadt	68,00	100,00	6.800,00	Tenne
Sportanlage Jahnstraße		+	Stadt	60,00	90,00	5.400,00	Rasen
Sportanlage Jahnstraße		(+)	Stadt	68,00	105,00	7.140,00	Rasen
Sportanlage Jahnstraße		+	Stadt	68,00	105,00	7.140,00	Rasen
Gemeinde Auetal (W: 5/Ü: 0)							
Sportplatz Kathrinhagen		+	Gemeinde	60,00	90,00	5.400,00	Rasen
Sportplatz Rehren		+	Gemeinde	65,00	96,00	6.240,00	Rasen
Ausweichsportplatz Rehren		+	Gemeinde	65,00	100,00	6.500,00	Rasen
Sportplatz Hattendorf		+	Gemeinde	72,00	99,00	7.128,00	Rasen
Sportplatz Rolfshagen		+	Gemeinde	60,00	90,00	5.400,00	Rasen

S. 175-178, SPE-LK : Auslastungsgrad der Fußballfelder

Sportstättennachfrage und Sportstättenangebot für den Fußballsport in Schaumburg

175

Auf Grundlage der Beantwortung der zuvor vorgestellten Fragestellungen werden die Standorte in fünf Kategorien unterteilt. Der Schwerpunkt liegt dabei auf der aktuellen Auslastung der Standorte bzw. auf dem quantifizierbaren Bedarf der dort ansässigen Vereine.

Die Reihenfolge der Nennung der einzelnen Standorte innerhalb der jeweiligen Kategorien ist bewusst alphabetisch nach den Städten und Samtgemeinden gewählt; sie bedeutet keine weitere Abstufung der Standorte untereinander. Die Einordnung soll ein erstes Entscheidungsraster darstellen. Für die Einzelentscheidungen über die Umgestaltung oder Aufgabe einzelner Plätze bedarf es einer Reihe weiterer Informationen (z.B. baulicher Zustand, Lärmschutz, Besitzverhältnisse, Qualität der Umkleidegebäude), die den Gutachtern nur ansatzweise vorlagen. Im Folgenden sollen Zuordnungen von Plätzen in die einzelnen Kategorien kurz erläutert werden.

Kategorie 1: Sehr hohe Auslastung der Plätze

In Kategorie 1 befinden sich zwei Plätze, die momentan eine besonders hohe Auslastung aufweisen. Beide Standorte verfügen nur über einen einzelnen Rasenplatz, müssen dort aber laut Meldestatistik den Trainingsbetrieb von bis zu 15 Mannschaften abdecken.

Fußballstandorte mit sehr hoher Auslastung							
Standort	Stadt/Samt-gemeinde	Belag	Vereine	Frage 1 Auslastung	Frage 2 Mitglieder	Frage 3 demogr. Trends	Frage 4 Zustand Platz
SP Krankenhagen	Rinteln	Rasen	TSV Krankenhagen	++	+/-	-	/
SP Algesdorf	Rodenberg	Rasen	TSV Algesdorf	++	+	--	/

Legende: ++ Sehr hohe Auslastung/sehr positiver Trend, + hohe Auslastung/positiver Trend, +/- Auslastung/Trend durchschnittlich, - geringe Auslastung/negativer Trend, -- sehr negativer Trend

Tabelle 77 Fußballstandorte mit sehr hoher Auslastung

Bei beiden Standorten muss noch geprüft werden, inwieweit freie Kapazitäten in der Nähe der Standorte in Anspruch genommen werden können. Ist dies nicht der Fall, so bieten sich beide Standorte in einem hohen Maße für eine qualitative und quantitative Aufbesserung an.

Kategorie 2: Hohe Auslastung der Plätze

Dreizehn Fußballstandorte weisen insgesamt eine hohe Auslastung durch den Trainingsbetrieb auf. Hierbei handelt es sich um Standorte, an denen mehr als sieben (Einzelstandorte) bzw. 14 Mannschaften (Doppelstandorte) ihren Trainingsbetrieb abwickeln müssen. Die größte Anlage steht in dieser Kategorie dem VfL Bückeberg zur Verfügung, der insgesamt auf drei Rasenspielfelder zurückgreifen kann, mit 21 Mannschaften aber auch die höchste Meldezahl im Landkreis aufweist. Die Mitglie-

176

Sportstättenbedarf im Landkreis Schaumburg

derentwicklung der Fußballvereine in dieser Kategorie ist bis auf eine Ausnahme in den letzten zwölf Jahren relativ konstant bzw. sogar leicht ansteigend gewesen.

Fußballstandorte mit hoher Auslastung							
Standort	Stadt/Samt-gemeinde	Belag	Vereine	Frage 1 Aus-lastung	Frage 2 Mit-glieder	Frage 3 demogr. Trends	Frage 4 Zustand Platz
Jahn-Sportanlage Platz B	Bückeberg	Rasen	VfL Bückeberg	+	+	-	/
Kornmasch-Sport-anlage Platz A+B		2 x Rasen					
Sportanlage Lindhorst	Lindhorst	2 x Rasen	TuS Jahn Lindhorst	+	+/-	-	/
Beerbusch Stadion	Niedernwöhren	2 x Rasen	TuS Niedernwöhren	+	+/-	--	/
SP Liekwegen	Nienstädt	Rasen	TSV Liekwegen	+	+/-	-	/
SP Hespe	Nienstädt	Rasen	TSV Hespe	+	-	-	/
Sportpark Lauenau	Rodenberg	Rasen	Victoria Lauenau	+	+	--	/
SP Feggendorf		Rasen					
Sportanlage Hagenburg	Sachsenhagen	2 x Rasen	TSV Hagenburg	+	+/-	--	/
Sportanlage Sachsenhagen	Sachsenhagen	2 x Rasen	SV Sachsenhagen	+	+	--	/
Helmut-Paul Sportanlage	Stadthagen	2 x Rasen	Union Stadthagen SG RW Stadthagen	+	+/-	-	/
SP Obernwöhren	Stadthagen	Rasen	TSV Bückeberge	+	+	-	/
SP Wendthagen		Rasen					

Legende: ++ Sehr hohe Auslastung/sehr positiver Trend, + hohe Auslastung/positiver Trend, +/- Auslastung/Trend durchschnittlich, - geringe Auslastung/negativer Trend, -- sehr negativer Trend

Tabelle 78 Fußballstandorte mit hoher Auslastung

Durch die relativ hohe Auslastung an allen Standorten, werden die vorhandenen Rasenspielfelder noch stärker beansprucht als an anderen, schlechter ausgelasteten Standorten. Eine Aufwertung dieser Standorte bietet sich gerade mit Blick auf die bessere Planbarkeit der Trainingszeiten im Winter an.

Kategorie 3: Mittlere Auslastung der Plätze

Die Plätze in Kategorie 3 weisen alle eine durchschnittliche Auslastung auf. Zudem zeigt sich für die Vereine in der Regel eine stabile oder sogar leicht ansteigende Vereinsentwicklung. Gerade Vereine, die über mehrere Plätze bzw. Standorte verfügen, besitzen noch genügend freie Trainingskapazitäten, um eventuell weitere Trainingsgruppen einzurichten. Allerdings stellt sich bei den „größeren“ Vereinen (mehr als 10 Wettkampfmansschaften) wieder die Frage nach der Verlässlichkeit der Trainingsarbeit in den Wintermonaten, da hier massiv Trainingszeiten in die Sporthallen verschoben werden müssen.

Fußballstandorte mit mittlerer Auslastung							
Standort	Stadt/Samt-gemeinde	Belag	Vereine	Frage 1 Auslastung	Frage 2 Mitglieder	Frage 3 demogr. Trends	Frage 4 Zustand Platz
SP Rehren	Auetal	Rasen	SC Auetal	+/-	+	--	/
Ausweichplatz Rehren		Rasen					
SP Kathrinshagen		Rasen					
Sportzentrum Evesen Platz A+B	Bükeburg	2 x Rasen	VfR Evesen	+/-	+/-	-	/
Sportaren Ahnsen	Eilsen	Rasen	TSV Ahnsen (FC Luhden?)	+/-	+/-	-	/
Sportplatz Heeßen		Rasen					
SP Lüdersfeld	Lindhorst	Rasen	TuS Lüdersfeld	+/-	-	-	/
Sportanlage Rehren	Nennndorf	2 x Rasen	MTV Rehren A/R	+/-	+	-	/
SP Sülbeck	Nienstädt	Rasen	TSV Sülbeck	+/-	+	-	/
Johann-Heinrich-Bornemann-Stadion	Obernkirchen	Rasen	SV Obernkirchen MTV Juventus Obernkirchen	+/-	+	--	/
Kreissportstadion		Rasen					
Sportanlage Exten	Rinteln	Rasen	TSV Exten	+/-	+	-	/
Sportanlage Am Steinanger	Rinteln	3 x Rasen	SC Rinteln	+/-	+	-	/
Sportanlage Steinbergen	Rinteln	Rasen	TSV Steinbergen	+/-	+/-	-	/
Sportanlage Apelern	Rodenberg	2 x Rasen	TuS Germania Apelern	+/-	+/-	--	/
Sportzentrum Rodenberg	Rodenberg	2 x Rasen	SG Rodenberg	+/-	-	--	/
Sportanlage Enzen	Stadthagen	2 x Rasen	SchW Enzen	-/+	-/+	-	/

Legende: ++ Sehr hohe Auslastung/sehr positiver Trend, + hohe Auslastung/positiver Trend, +/- Auslastung/Trend durchschnittlich, - geringe Auslastung/negativer Trend, -- sehr negativer Trend

Tabelle 79 Fußballstandorte mit mittlerer Auslastung

Kategorie 4: Geringe Auslastung der Plätze

Die Sportanlagen in Kategorie 4 sind im Vergleich zu den Standorten in den Kategorien 1 bis 3 unterdurchschnittlich bzw. sogar sehr schlecht ausgelastet. Zum einen finden sich in dieser Kategorie Standorte, die über zwei Rasenspielfelder verfügen; die dort spielenden Vereine haben aber weniger als zehn Mannschaften gemeldet. Zum anderen finden sich hier Sportanlagen, auf denen kleinere Fußballvereine bzw. – Fußballabteilungen – oftmals mit keiner bzw. nur geringer Jugendarbeit – ihre sportliche Heimat haben. Eine Sonderrolle nimmt die Sportanlage an der Bundesstraße in

der Samtgemeinde Nenndorf ein. Da eine Kooperation zwischen dem ETSV Haste und der TuS Riehe besteht, ist davon auszugehen, dass die gemeinsame Spielgemeinschaft auch Kapazitäten dieser Anlage in Anspruch nimmt. Allerdings ist selbst in diesem Fall der Standort Bundesstraße (zwei Rasenspielfelder) unterdurchschnittlich ausgelastet.

Fußballstandorte mit geringer Auslastung							
Standort	Stadt/Samt-gemeinde	Belag	Vereine	Frage 1 Aus-lastung	Frage 2 Mit-glieder	Frage 3 demogr. Trends	Frage 4 Zustand Platz
SP Rolfshagen	Auetal	Rasen	TuSG Rolfshagen	-	+/-	--	/
SP Hattendorf	Auetal	Rasen	SV Hattendorf	-	-	--	/
Sportanlage Achum Platz A+B	Bückeburg	2 x Rasen	FC Hevesen	-	+/-	-	/
Sportanlage Beckedorf	Lindhorst	2 x Rasen	Beckedorfer SV	-	-	-	/
Sportzentrum Bad Nenndorf – Platz A	Nenndorf	Rasen	VfL Bad Nenndorf	-	+/-	-	/
Sportzentrum Bad Nenndorf – Platz B	Nenndorf	Rasen	Skigemeinschaft Nordschaumburg	-	?	-	/
SP Riehe	Nenndorf	Rasen	TuS Riehe ETSV Haste	-	-/+ +/-	-	/
Sportanlage Bundesstraße		2 x Rasen					
SP Wiedensahl	Niedernwöhren	2 x Rasen	TuSG Wiedensahl	-	+/-	--	/
SP Pollhagen	Niedernwöhren	2 x Rasen	ASC Pollhagen/ Nordsehl	-	-/+	--	/
SP Nordsehl		Rasen					
Sportanlage Lauenhagen	Niedernwöhren	2 x Rasen	TuS Fortuna Lauenhagen	-	-/+	--	/
Sportanlage Nienstädt	Nienstädt	2 x Rasen	SV Nienstädt	-	-	-	/
SP Südhorsten	Nienstädt	Rasen	TuS Südhorsten	-	+/-	-	/
SP Krainhagen	Obernkirchen	Rasen	SV 45 Krainhagen	-	-	--	/
Kreissportzentrum	Rinteln	3 x Rasen	Union Todenmann 09	-	?	-	/
Sportanlage Engern	Rinteln	2x Rasen	SV Engern	-	-	-	/
SP Todenmann	Rinteln	Rasen	TSV Todenmann	-	+/-	-	/
SP Deckbergen	Rinteln	Rasen	SC Deckbergen Schaumburg	-	+/-	-	/
SP Schaumburg		Rasen					
SP Goldbeck	Rinteln	Rasen	SV Goldbeck	-	+/-	-	/
Sportanlage Möllenbeck	Rinteln	2 x Rasen	SC Möllenbeck	-	-/+	-	/
SP Pohle	Rodenberg	Rasen	TuS Germania Pohle	-	+/-	--	/
SP Hülsede	Rodenberg	Rasen	TuS Concordia Hülsede	-	+	--	/
SP Messenkamp	Rodenberg	Rasen	MTV Messenkamp	-	-	--	/
SP Auhagen	Sachsenhagen	Rasen	SV Düdinghausen Auhagen	-	-/+	--	/
Sportanlage Jahnstraße	Stadthagen	3 x Rasen 1 x Tenne	FC Stadthagen SC Stadthagen (Fatih Spor)	-	- +/-	-	/

Legende: ++ Sehr hohe Auslastung/sehr positiver Trend, + hohe Auslastung/positiver Trend, +/- Auslastung/Trend durchschnittlich, - geringe Auslastung/negativer Trend, -- sehr negativer Trend

Tabelle 80 Fußballstandorte mit geringer Auslastung

S. 280 - 290, SPE-LK: Fußballstandorte in der Stadt Rinteln

280

Grundlagen der Sportentwicklung im Landkreis Schaumburg

Sportanlage Exten (Rinteln)

Träger der Sportanlage: Stadt Rinteln

Größe der Sportanlage: 107,7 x 74

Nutzer der Sportanlage: TSV Exten

6 Mannschaften (3 x Herren, 3 x Jugend)

SG mit TSV Krankenhagen (1 x Jugend, 1 x Alt-Herren)

Saison 2009/2010

Entfernung zur Spielgemeinschaft: ca. 2 km

Entfernung zum nächsten Sportplatz:

- SP Krankenhagen: ca. 2 km

- Kreissportzentrum: ca. 2 km



(Quelle: Google Maps)

Kreissportzentrum (Rinteln)

Träger der Sportanlage: Landkreis


Größe der Sportanlage: Platz 1: 105,20 x 69
Platz 2: 105 x 66
Platz 3: 104,7 x 67,5

Nutzer der Sportanlage: Union Todenmann 09

1 Mannschaft (1 x Herren)
keine Spielgemeinschaft
Saison 2009/2010

Entfernung zum nächsten Sportplatz:

- SP Am Steinanger: ca. 1 km
- SP Exten: ca. 2 km



(Quelle: Google Maps)

Sportanlage Am Steinanger (Rinteln)


Träger der Sportanlage: Stadt Rinteln

Größe der Sportanlage: Platz 1: 105,2 x 68
Platz 2: 98,8 x 59
Platz 3: nicht bekannt, neu angelegt

SC Rinteln

16 Mannschaften (2 x Herren, 12 x Jugend, 2 x Alt-Herren)
keine Spielgemeinschaft
Saison 2009/2010

Entfernung zum nächsten Sportplatz:
- Kreissportzentrum: ca. 1 km



(Quelle: Google Maps)

Sportplatz Deckbergen (Rinteln)

Träger der Sportanlage: Stadt Rinteln

Größe der Sportanlage: 94 x 57,7

Nutzer der Sportanlage: SC Deckbergen Schaumburg

8 Mannschaften (2 x Herren, 1 x Frauen, 4 x Jugend, 1 x Alt-Herren)

- SG mit SV Engern & TSV Steinbergen (13 x Jugend)

- SG mit SV Engern (1 x Alt-Herren)

Saison 2009/2010

Weitere Anlage: SP Schaumburg (0,5 km)

Entfernung zu den Spielgemeinschaften:

- SG Engern: ca. 3 km

- SG Steinbergen: ca. 4 km

Entfernung zum nächsten SP: siehe oben



(Quelle: Google Maps)

Sportplatz Schaumburg (Rinteln)

Träger der Sportanlage: Stadt Rinteln

Größe der Sportanlage: 97,3 x 68

Nutzer der Sportanlage: SC Deckbergen-Schaumburg

sonstige Angaben: siehe SP Deckbergen



(Quelle: Google Maps)

Sportanlage Engern (Rinteln)

Träger der Sportanlage: Stadt Rinteln

Größe der Sportanlage: Platz 1: 101 x 69,2
Platz 2: 89,5 x 65

Nutzer der Sportanlage: SV Engern

8 Mannschaften (2 x Herren, 4 x Jugend, 2 x Alt-Herren)
- SG mit SC Deckbergen & TSV Steinbergen (13 x Jugend)
- SG mit SC Deckbergen (1 x Alt-Herren)
Saison 2009/2010

Entfernungen zu den Spielgemeinschaften:

- SG Deckbergen: ca. 3 km
- SG Steinbergen: ca. 2 km

Entfernung zum nächsten SP: siehe oben



(Quelle: Google Maps)

286

Grundlagen der Sportentwicklung im Landkreis Schaumburg

Sportplatz Todenmann (Rinteln)

Träger der Sportanlage: Stadt Rinteln

Größe der Sportanlage: 95,8 x 52

Nutzer der Sportanlage: TSV Todenmann

keine aktuellen Mannschaftsmeldungen

keine Spielgemeinschaft

Entfernung zum nächsten SP:

- SP Am Steinanger: ca. 4 km



(Quelle: Google Maps)

Sportplatz Krankenhagen (Rinteln)

Träger der Sportanlage: Stadt Rinteln

Größe der Einrichtung: 90,3 x 58

Nutzer der Einrichtung: TSV Krankenhagen

14 Mannschaften (3 x Herren, 1 x Frauen, 8 x Jugend, 2 x Alt-Herren)

SG mit TSV Exten (1 x Jugend, 1 x Alt-Herren)

Saison 2009/2010

Entfernung zur Spielgemeinschaft: ca. 2 km

Entfernung zum nächsten SP:

- SP Exten: ca. 2km

- Kreissportzentrum: ca. 2,5 km



(Quelle: Google Maps)

Sportplatz Goldbeck (Rinteln)

Träger der Sportanlage: Stadt Rinteln

Größe der Einrichtung: 99,3 x 60,5

Nutzer der Einrichtung: SV Goldbeck

3 Mannschaften (2 x Herren, 1 x Frauen)

keine Spielgemeinschaft

Saison 2009/2010

Entfernung zum nächsten Sportplatz:

- SP Krankenhagen: ca. 8 km



(Quelle: Google Maps)

Sportanlage Steinbergen (Rinteln)

Träger der Sportanlage: Stadt Rinteln

Größe der Einrichtung: 91 x 70

Nutzer der Einrichtung: TSV Steinbergen

6 Mannschaften (2 x Herren, 3 x Jugend, 1 x Alt-Herren)

SG mit SV Engern & SC Deckbergen (13 x Jugend)

Saison 2009/2010

Entfernung zu den Spielgemeinschaften:

- SG Engern: ca. 2 km

- SG Deckbergen: ca. 4 km

Entfernung zum nächsten Sportplatz:

- siehe oben

- SP Heeßen: ca. 2 km



(Quelle: Google Maps)

Sportanlage Möllenbeck (Rinteln)

Träger der Sportanlage: Stadt Rinteln

Größe der Sportanlage: Platz 1: 104,7 x 70
Platz 2: 86,7 x 64

Nutzer der Sportanlage: SC Möllenbeck

7 Mannschaften (2 x Herren, 4 x Jugend, 1 x Alt-Herren)
keine Spielgemeinschaft
Saison 2009/2010

Weitere Anlagen: Platz 2 (0,3 km)

Entfernung zum nächsten Sportplatz:
- SP Krankenhagen: ca. 3,5 km



(Quelle: Google Maps)

S. 345, SPE-LK: Gesamtprofil der Stadt Rinteln

Anhang

345

Rinteln:

Einwohner (Stand: 31.12.2007): 27.566

Akitvenquote: 73,5%

Beliebteste Sportarten: Radsport (43,6%), Schwimmsport (36,3%) und Wandern/Walking (27,3%) (vgl. Anlagen zum Kapitel A)

Anzahl der Sportanlagen (vgl. Kap. B.2):

	Anzahl der Sportanlagen
Freizeitspielfeld	2
Großspielfeld	17
Kampfbahn	2
LA-Anlage	3
Hallenbad	1
Freibad	2
Dreifach-Sporthalle	2
Einfach-Sporthalle	5
Gymnastikraum	3
Mehrzweckhalle	3
Turnhalle	4
Beachvolleyballanlage	2
Bowling-/Kegelbahn	1
Fitnessstudio	3
Reitsportanlage	3
Schießsportanlage	6
Soccerhalle	1
Skateboardanlage	1
Tanzsaal/-raum	1
Tennisanlage	4
Insgesamt	66

Demographische Entwicklung bis 2020 (vgl. Kap. A.6):

- Rückgang Einwohner allgemein: -9,7% (Durchschnitt -7,7%)
- Rückgang Einwohner 0-17 Jahre: -29,8% (Durchschnitt -28,9%)

Besondere Merkmale in Rahmen der Sportentwicklung:

- Durchschnittliche Bewertung des allgemeinen Zustandes der Sportstätten (vgl. Kap. B.4.1).
- Überdurchschnittlich schlechte Bewertung des Zustandes der Sanitärbereiche der Sportstätten (vgl. B.4.3).
- Sehr hohe allgemeine Sport-vor-Ort-Quote (vgl. Kap. A.3.4)
- Durchschnittliche Sport-vor-Ort-Quote im Fußballsport (vgl. Kap. C.2.4.1).
- Sechs von zehn Fußballstandorten weisen eine geringe Auslastung auf, ein Standort ist sehr hoch ausgelastet (vgl. Kap. C.2.5).
- Durchschnittliche Ausstattung mit Sporthallenfläche (vgl. Kap. C.3.5.1).

5.1.6 Textauszüge zur Bevölkerungsentwicklung der Stadt Rinteln

S. 21, E. Pestel

"... Vor dem Hintergrund eines wachsenden Sterbeüberschusses und einer zunehmenden Konkurrenz der Kommunen um Einwohner wird sich die Stadt Rinteln als Wohnstandort insbesondere gegenüber den angrenzenden Kommunen positionieren müssen. Neben der zielgerichteten Ausweisung von Wohnbaulandflächen (zentrumsternig auch für Mietwohnungen) muss auch an der stetigen Verbesserung des Image der Stadt gearbeitet werden. Eine Fortführung der bisherigen Aktivitäten wie der Altstadtsanierung oder des Stadtmarketings ist dringend geboten." ...

"... Die Stadt Rinteln sollte sich auch hinsichtlich der weiteren Einwohnerentwicklung Ziele setzen, da die kleinräumigen Wanderungen durchaus von der Kommunalpolitik zu beeinflussen sind." ...

S. 25/26, E. Pestel

"... Gemäß den Prämissen der Modellrechnung wird die Zahl der privaten Haushalte durch die Entwicklung der erwachsenen Bevölkerung und die **weitere Singularisierung** in der Stadt Rinteln bestimmt. Der Singularisierungseffekt, der sich in der Abnahme der durchschnittlichen Erwachsenenhaushaltsgröße niederschlägt und Mitte der 1990er Jahre in der Stadt Rinteln wieder einsetzte, wird sich in den kommenden Jahren fortsetzen. Wir gehen davon aus, dass sich dieser Wert von Ende 2005 bis 2020 von 1,675 Erwachsenen pro Haushalt auf 1,644 vermindert." ...

1) M. Günther (Verf.): Beschäftigung, Bevölkerung und Wohnungsmarkt – Die Entwicklung in der Stadt Rinteln bis 2020 mit einem demografischen Ausblick bis 2050. Hannover / Rinteln, Februar 2006

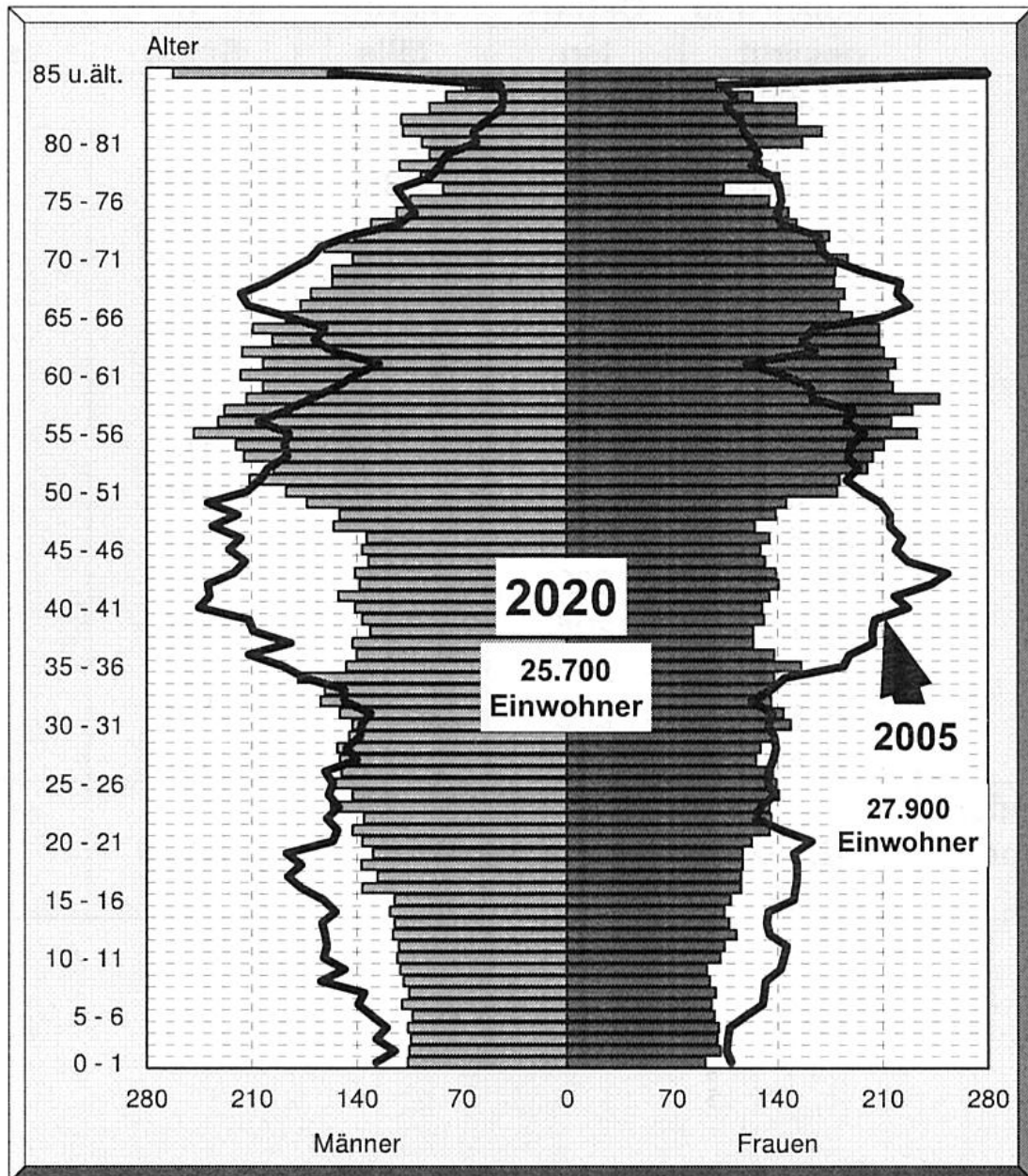


Abb. 9.5-1: Altersstruktur der Bevölkerung in der Stadt Rinteln im Jahr 2020 im Vergleich zur Altersstruktur des Jahres 2005 (Kap. 3.2, S.25)

5.1.7 Textauszüge zu Demographietypen der Bertelsmann Stiftung

S. 5, Be-Sti

"... Um dieser Herausforderung gerecht zu werden, brauchen die Kommunalverwaltungen eine klare strategische Orientierung auf lokaler Ebene, die gleichzeitig die Vorteile einer regionalen Kooperation erkennt und ausschöpft." ...

Strategien zentraler Stadtentwicklung können sich nicht mehr an reinen Wachstumszielen orientieren. Das quantitativ bestimmte Leitbild der ungebremsten Vergrößerung, Erweiterung, Zentralisierung und Konzentration von Infrastrukturen wird zunehmend abgelöst von humanökologischen Entwicklungsprinzipien der qualitativen Bestandsentwicklung, der polaren Verknüpfung zentraler und dezentraler Daseinsvorsorge. ¹⁾

"... Darüber hinaus müssen zentralitätsfördernde Maßnahmen in den Bereichen Qualifizierung und Bildung, Einzelhandelsversorgung, Freizeit und Kultur, Gesundheits-Infrastrukturen und anderen regionsspezifischen Feldern ebenso wie die Steigerung der Wohnattraktivität für Familien thematisiert werden." ...

S. 6, Be-Sti

"... Da stabile räumliche Strukturen und stabile Versorgungsstrukturen in ländlichen Räumen häufig nur noch durch ein abgestimmtes und gemeinsames Vorgehen aufrechterhalten werden können, müssen sich die Kooperationsaktivitäten aber auch auf die konfliktreichen Aufgabenfelder, wie Sicherung der Daseinsvorsorge und Siedlungsflächenentwicklung richten." ...

¹⁾ Vgl. u. a. Koch, J. (1998): Zukunftsorientierter Sportstättenbau – Humanökologische Planungsprinzipien für eine erlebnisreiche Spiel- und Bewegungsumwelt.

S. 10/11, Be-Sti

"... Profilierung als attraktiver Wohnstandort für Familien.

Die Mittelstädte und regionalen Zentren in Cluster 1 müssen den Trend, dass Wohnen in Zentren wieder attraktiver wird, durch die Erhöhung der Wohn- und Lebensqualität für Familien für sich nutzen. Sie können damit ihren Schwächen wie einem geringen Anteil von Familien, Akademikern und Besserverdienenden begegnen. Die Erhöhung der Wohnqualität verbessert ihre Chance, sich als regionales Zentrum zu etablieren, weil sie die Bürger an die Kommune bindet und die Wahrscheinlichkeit erhöht, dass einpendelnde Erwerbstätige und junge mobile Menschen sich für die Kommune als Wohnstandort entscheiden. Gleichzeitig unterstützen attraktive Wohn- und Lebensbedingungen Maßnahmen zur Ansiedlung hochwertiger Arbeitsplätze; denn Erfolge der Betriebe bei der Rekrutierung von hoch qualifizierten Arbeitskräften hängen zunehmend von der Qualität weicher Standortfaktoren ab." ...

S. 11, Be-Sti

"... Ausbau und Differenzierung der Angebote für Sport und Freizeit, um unterschiedliche Nutzerinteressen zu bedienen. Die Kommune muss nicht alles selbst bereitstellen, aber sie kann Vereine, Wirtschaft, Verbände und Bürger durch Information, Beratung und Koordination bei der Entwicklung und Erweiterung eigener Angebote unterstützen." ...

S. 12, Be-Sti

"... Angebote für Kinder und Jugendliche erweitern ...

Ein attraktiver Wohnstandort zeichnet sich dadurch aus, dass er die Vereinbarkeit von Familie und Beruf unterstützt, die Bildung von Kindern und Jugendlichen fördert und ihnen vielfältige Betätigungs- und Einflussmöglichkeiten bietet.

Die Städte und Gemeinden sollten dafür folgende Maßnahmen verfolgen:

- Sicherung ganztägiger Betreuungsmöglichkeiten für Kinder jeden Alters,

- Schaffung von Angeboten, mit denen insbesondere Kinder aus bildungsfernen und ausländischen Haushalten frühzeitig gefördert werden,
- Verantwortlichkeit in der Verwaltung schaffen, um Anforderungen von Kindern und Jugendlichen an die Kommune aufzuspüren und erforderliche Maßnahmen umzusetzen." ...

S. 13, Be-Sti

"... Ein Rückbau des Schulangebots ist aufgrund der demographischen Veränderungen unerlässlich. Um die Qualität und den Ruf des Schulstandorts zu erhalten und um zu politisch und sozial tragfähigen Entscheidungen zu kommen, müssen Anpassungsmaßnahmen in enger Abstimmung mit den Eltern und mit der örtlichen Öffentlichkeit vorgenommen werden." ...

Wegweiser Kommune

Indikatoren des Politikfeldes "Demographische Entwicklung / Bevölkerungspotenzial" für Rinteln 2008

Indikatoren	Rinteln	Schaumburg, Landkreis	Niedersachsen
Bevölkerungszahl 2008	27.223	162.971	7.947.244
Demographietyp	Typ 1	-	-
Bevölkerungsentwicklung vergangene 7 Jahre (%)	-4,1	-2,1	-0,1
Bevölkerungsentwicklung 2006 bis 2025 (%)	-6,2	-4,2	-1,4
Frauenanteil an den 20- bis 34-Jährigen (%)	48,0	49,0	49,3
Fertilitätsindex (%)	7,1	6,8	4,6
Ausländeranteil (%)	6,7	6,0	6,6
Familienwanderung (Pers. je 1.000 Ew.)	-0,7	1,2	0,9
Bildungswanderung (Pers. je 1.000 Ew.)	-23,9	-23,9	-1,0
Wanderung zu Beginn der 2. Lebenshälfte (Pers. je 1.000 Ew.)	0,6	1,9	1,6
Alterswanderung (Pers. je 1.000 Ew.)	-1,9	3,5	0,7
Durchschnittsalter (Jahre)	44,3	44,4	43,0
Durchschnittsalter 2025 (Jahre)	48,6	48,4	46,8
Median-Alter (Jahre)	44,5	44,1	42,6
Median-Alter 2025 (Jahre)	51,1	50,5	47,8
Jugendquotient (unter 20-Jährige je 100 Pers. der AG 20-64)	k.A.	k.A.	k.A.
Jugendquotient 2025 (unter 20-Jährige je 100 Pers. der AG 20-64)	28,6	29,7	30,3
Altenquotient (ab 65-Jährige je 100 Pers. der AG 20-64)	k.A.	k.A.	k.A.
Altenquotient 2025 (ab 65-Jährige je 100 Pers. der AG 20-64)	51,2	50,8	45,1
Anteil unter 18-Jährige (%)	17,0	17,7	18,1
Anteil unter 18-Jährige 2025 (%)	14,1	14,6	15,4
Anteil 65- bis 79-Jährige (%)	k.A.	k.A.	k.A.
Anteil 65- bis 79-Jährige 2025 (%)	19,5	18,6	17,7
Anteil ab 80-Jährige (%)	5,6	6,1	5,1
Anteil ab 80-Jährige 2025 (%)	8,9	9,6	8,1

k.A. = keine Angabe bei fehlender Verfügbarkeit (siehe Erklärung Indikatoren), unzureichender Vergleichbarkeit wegen Gebietsstandsänderungen oder Einwohnerzahl unter 5.000 im betreffenden Jahr!

Quelle: Statistische Ämter der Länder, Deenst GmbH, Institut für Entwicklungsplanung und Strukturforschung GmbH, eigene Berechnungen.

| BertelsmannStiftung

Abb. 9.6-1: www.wegweiser-kommune.de: Indikatoren des Politikfeldes "Demographische Entwicklung / Bevölkerungspotenzial" für Rinteln 2008.

In: Bertelsmann Stiftung (2010): Kommunale Demographie-Typen. Demographie-Typ 1: Stabile Mittelstädte und regionale Zentren mit geringem Familienanteil, 20.10.2010

5.1.8 Textauszüge aus dem Flächennutzungsplan der Stadt Rinteln

S. 25, F-Plan

"... Exten Bei den Anhörungen der Träger öffentlicher Belange wurden folgende Anregungen gegeben: ...Aufnahme des bestehenden Tennisplatzes in den F-Plan (*in best. F-Plan dargestellt*)." ...

S. 43, F-Plan

"... Stark frequentiert werden vor allem die Verbindungen zwischen Rinteln und Möllenbeck sowie zwischen Rinteln, Doktorsee und Eisbergen (Radfernwanderweg "Weser") bzw. Stemmen."...

"... Hinweise zur Entwicklung: ...Ausbau und Ergänzung des Fuß- und Radwegesnetzes: Verknüpfung der vorhandenen Wege am westlichen Stadtrand von Rinteln zu Rundwandermöglichkeiten abseits befahrener Straßen, Schaffung eines Verbindungsweges zwischen Engern und Ahe"...

S. 44, F-Plan

"... Das Gebiet der Doktorsee-Halbinsel kann von Erholungssuchenden nur über die Campingplatzanlage erreicht werden und steht damit ausschließlich einem zahlenden Publikum zur Verfügung. Die "Hessendorfer Wiesen" bilden das flächenmäßig größte Teilgebiet. Die in das Gebiet hineinlaufenden Wege enden als Sackgasse und sind damit für die Erholungsnutzung wenig attraktiv."...

S. 45, F-Plan

"... Die Weser ist als Gewässerbiotop grundsätzlich besonders attraktiv für Erholungssuchende. Ihre Bedeutung für das Naturerleben wird jedoch durch den Mangel an erlebniswirksamen und gliedernden Biotopstrukturen, den Ausbauzustand des Flusses und die vielfach schlechte Erreichbarkeit für Fußgänger und Radfahrer eingeschränkt. ...

Hinweise zur Entwicklung:... die Errichtung weiterer intensiver Erholungseinrichtungen (Sportboothafen, Anlegestellen etc.) vermeiden." ...

S. 45, F-Plan

"... Baggersee-Gebiet mit naturnahem Charakter:...

- Sassenbergsche Kiesteiche südöstlich von Rinteln,
- Kiesteiche am nordwestlichen Ortsrand von Möllenbeck,
- Engersche Kiesteiche,
- Abbaugelände bei Deckbergen." ...

S. 46, F-Plan

"... Die Gebiete weisen eine hohe Erlebnisqualität auf. Sie sind gut erreichbar, hinsichtlich ihrer "inneren" Erschließung und damit ihrer Nutzbarkeit für das Naturerleben jedoch unterschiedlich strukturiert.

Der kleine Teich am Ortsrand von Möllenbeck und die Sassenbergschen Kiesteiche besitzen allgemein zugängliche Ufer- und Rundwege. Die Deckbergener Kiesteiche sind aufgrund des noch bestehenden Abbaubetriebes nur eingeschränkt zugänglich. Die beiden Engerschen Kiesteiche besitzen keinen umlaufenden Uferweg.

Planmäßig angelegte Erholungseinrichtungen (z.B. Badestellen mit sanitären Einrichtungen) existieren nicht."...

"... Baggersee-Gebiet mit intensiver Erholungsnutzung: ...

Zwei ehemalige Abbaugelände wurden zu Freizeit- und Feriengeländen ausgebaut: Doktorsee und Helenensee"...

"... Naturerlebnis und Erholungsfunktion

Die Gebiete sind umzäunt und stehen nur einem zahlenden Publikum zur Verfügung. Sie ermöglichen Freizeitaktivitäten wie Baden, Segeln, Paddeln, Surfen, Angeln oder Tennis. Am Doktorsee besteht zudem ein Zugang zur Weser. Das Erholungsgebiet Helenensee wird vorwiegend von auswärtigen Wochenend- und Feriengästen (Dauercampern) genutzt, während die Anlage am Doktorsee zudem von zahlreichen Tagesgästen aufgesucht wird und damit nicht nur als Ferien-, sondern auch als Naherholungsgebiet für die ansässige Bevölkerung von Bedeutung ist. Die intensive Nutzung der Gebiete schließt Formen der ruhigen Erholung weitgehend aus. Aktivitäten wie Naturerleben, Spaziergehen etc. werden in das Umfeld verlagert und führen dort bereits zu Störungen wertvoller Lebensräume für Pflanzen und Tiere (s. Doktorsee-Halbinsel und Dankerser Wäldchen).

Hinweise zur Entwicklung:

- Sicherung der Erholungsgebiete und Weiterentwicklung für Zwecke der Naherholung,
- Anpassung der Besucherzahlen an die vorhandenen Erschließungseinrichtungen,
- kein Ausbau von Erschließungswegen (Doktorsee) zur Vermeidung einer weiteren Verlärmung der Weseraue,
- Naturerlebnismöglichkeiten innerhalb und im Umfeld der Einrichtungen erhöhen,
- Störung schutzwürdiger Bereiche durch Lenkungsmaßnahmen vermeiden."

S. 88, F-Plan

"... Dem täglichen Erholungsbedürfnis sollte durch die Erhaltung bzw. Entwicklung qualitativ hochwertiger, wohnungsnaher Freiräume mit einem hohen Anteil an naturgeprägten Freiräumen im Siedlungs- und Siedlungsnahbereich Rechnung getragen werden. Entsprechende Freiräume sollten dazu beitragen, dass weiter entfernt liegende Erholungsgebiete entlastet und die mit dem Ausflugsverkehr verbundenen Umweltbelastungen reduziert werden.

Bei den Gewässern sollte die intensive Freizeitnutzung auf die hierfür hergerichteten Gewässer Helenensee und Doktorsee gelenkt werden. Diese sollte vor allem für die örtliche Bevölkerung zu attraktiven Naherholungsgebieten weiterentwickelt werden und über ein zusammenhängendes Fuß- und Radwegenetz gut zu erreichen sein."...

S. 89/90, F-Plan

"... Erholung / Landschaftsbild: ...Ortsränder, die eine harmonische Einbindung der Ortschaft in die umgebende Landschaft bewirken, sollten erhalten werden. Sie können als Vorbilder für die Einbindung neuer Siedlungsränder dienen." ...

S. 91, F-Plan

"... 8.3 Naturschutzmaßnahmen der Gemeinde: ...

Die Gemeinde kann innerhalb ihres Zuständigkeitsbereiches Vorbildfunktion übernehmen, z.B. durch

- naturnahe Gestaltung von Grünanlagen (an Schulen, Kindergärten und Sportanlagen),
- extensive Pflege der städtischen Grünanlagen,
- Fassaden- und Dachbegrünung öffentlicher Gebäude,
- Entsiegelung von asphaltierten Flächen,
- Reduzierung der Versiegelungsgrade bei Neubauten /-anlagen

- Einsatz neuer Technologien bei Neu- und Umbau öffentlicher Gebäude (z.B. Sonnenenergienutzung)." ...

S. 105, F-Plan

"... Die Bevölkerungsentwicklung ist eine Schlüsselgröße für die kommunale Entwicklungsplanung. Sie bestimmt den Bedarf an Wohnbauflächen und Infrastruktureinrichtungen."...

S. 132 – 138, F-Plan

Bestehende Gemeinbedarfsangebote (Kap. 3.3.1):

- Bildung
- Kindergärten /-horte /-spielkreise
- Gemeinschaftshäuser
- Gesundheitspflege
- Kirchen
- Spiel und Sport
- Friedhöfe

5.1.9 Bestehende und geplante LS- und NS-Gebiete (Quelle: Stadt Rinteln, November 2011)

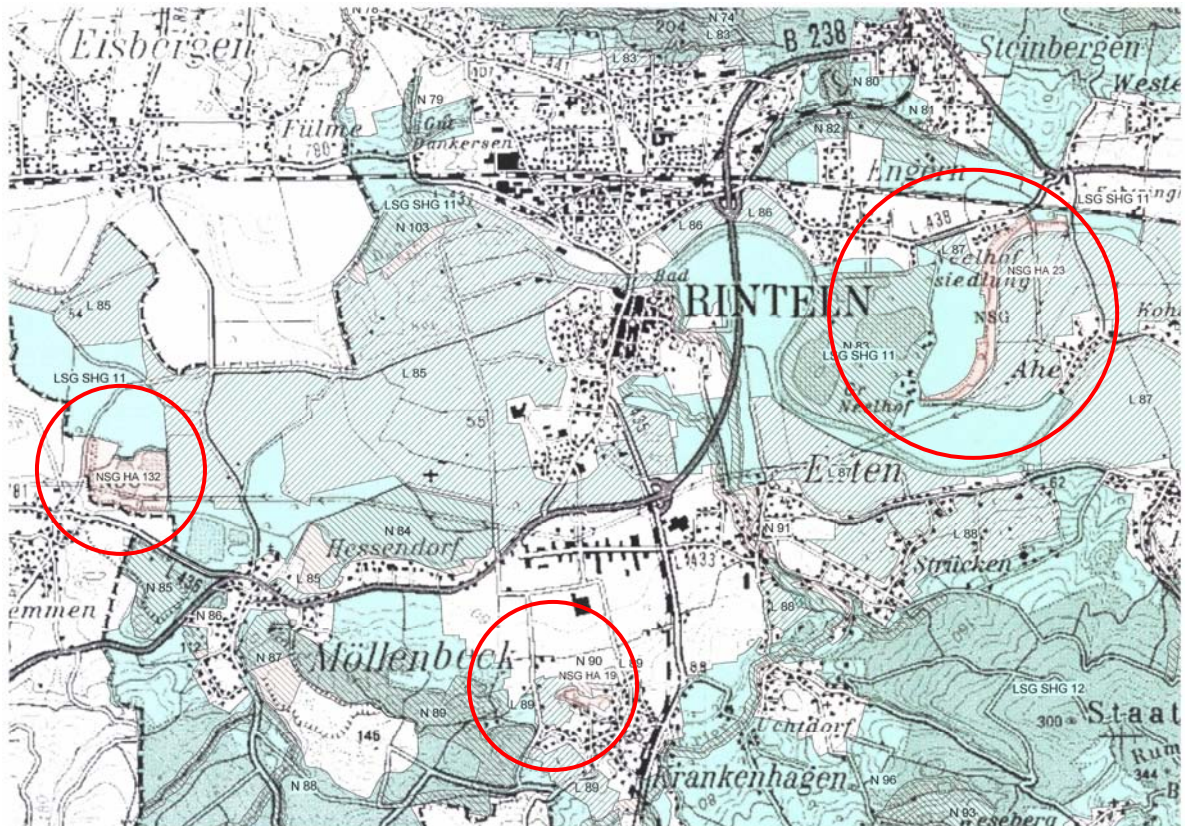
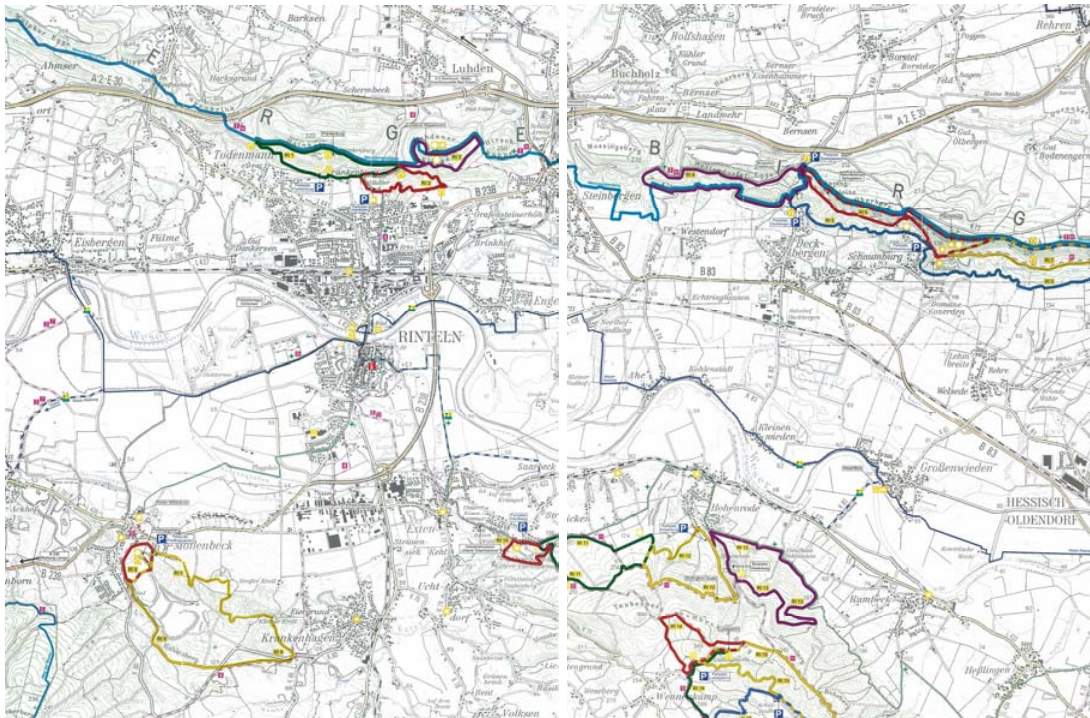


Abb. 8.5-1: Bestehende NS-Gebiete "HA 132", "HA 19", "HA 23"
(Quelle: Stadt Rinteln, November 2011)

5.1.10 Wanderrouten /-wege und Nordic-Walking- Routen in der Stadt Rinteln

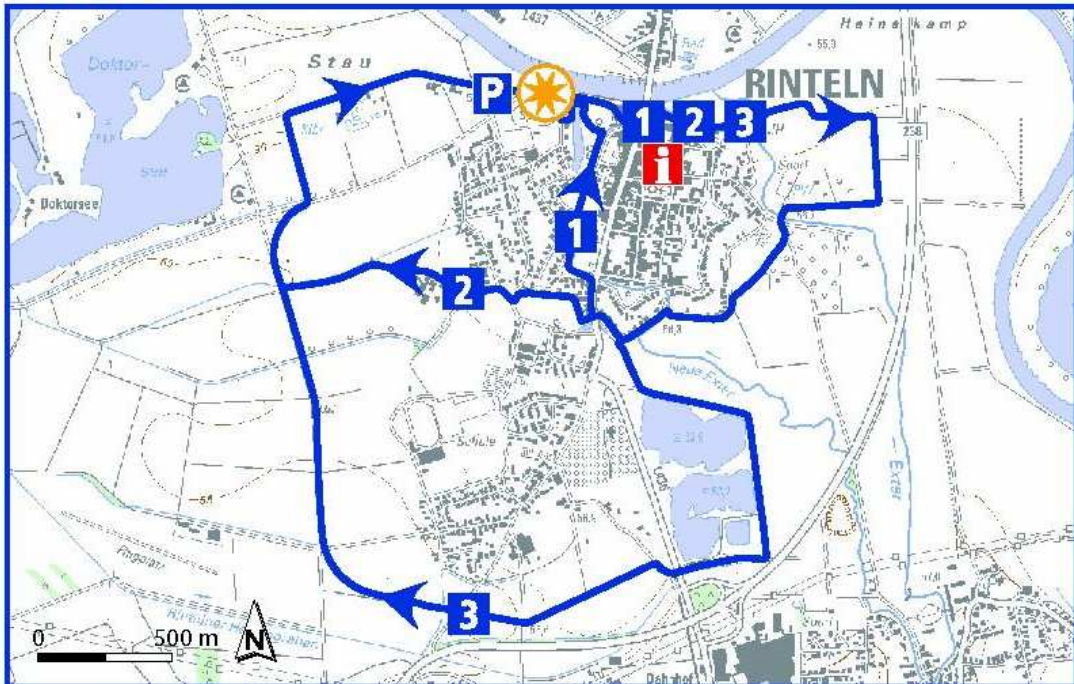


Ausschnitt aus der Wanderkarte 2010 / 2011. Hrg.: Städte Hessisch -Oldendorf und Rinteln

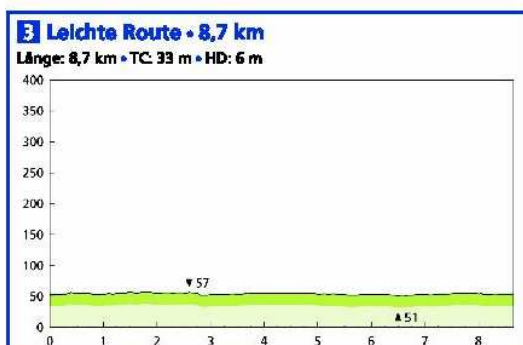
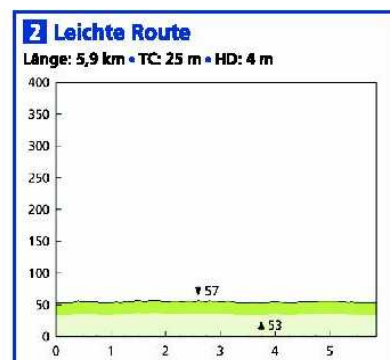
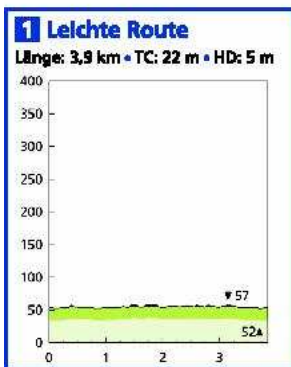
Wanderrouten in Rinteln		Länge	Dauer	Wanderwege		Sonstige Darstellungen	
RI 1	Frankenburg-Route	ca. 4,4 km	ca. 1 Std.	Weserberglandweg	Europäischer Fernwanderweg Nr. 1 Nordsee - Mittelmeer	P	Wanderparkplatz mit Bezeichnung
RI 2	Waldkater-Route	ca. 3 km	ca. 45 Min.	Pilgerweg Loccum - Volkenroda	X N Internationaler Fernwanderweg Niederlande - Harz	HöRte	Besonderheit
RI 3	Luhdener Klippenturm-Route	ca. 3 km	ca. 45 Min.	Pilgerweg Nebenstrecke Kloster Möllenbeck	W Fernwanderweg Münden - Bremen	i	Tourist-Information
RI 4	Westendorfer-Egge-Route	ca. 6 km	ca. 1 1/2 Std.	„Weg der Blicke“	2 Fernwanderweg Porta Westfalica - Kreiensen	☕	Café, Restaurant
RI 5	Drei-Burgen-Route	ca. 13 km	ca. 3 1/2 Std.	--- Fernwanderweg	4 Fernwanderweg Herford - Loccum	🏠	Schutzhütte
RI 6	Springsteine-Route	ca. 6,5 km	ca. 1 1/2 Std.	X E	5 Fernwanderweg Bad Oeynhausen - Polle	🗨	Aussichtspunkt
RI 7	Schloss-Schaumburg-Route	ca. 6 km	ca. 1 1/2 Std.	X N	6 Fernwanderweg Hermannsdenkmal - Hameln	🎮	Spielplatz
RI 8	Findlingsgarten-Route	ca. 1,5 km	ca. 30 Min.	W	7 Fernwanderweg Porta Westfalica - Detmold	🏊	Freibad
RI 9	Kahlenberg-Route	ca. 7,4 km	ca. 2 Std.	2	9 Fernwanderweg Herford - Hameln	🛀	Hallenbad
RI 10	Ossenbeeke-Route	ca. 2 km	ca. 30 Min.	4	10 Fernwanderweg Rinteln - Bodenfelde	🚰	DSV nordic aktiv Walking Zentrum Haupteinsteigepunkte
RI 11	Weserblick-Route	ca. 5,2 km	ca. 1 1/4 Std.	5	12 Fernwanderweg Stadthagen - Bosingfeld	B	Bahnhof
RI 12	Schlingborn-Route	ca. 4,5 km	ca. 1 1/4 Std.	6	18 Fernwanderweg Uslar - Bad Pymont	🚢	Anlegestelle - Linienverkehr
RI 13	Hünenburg-Route	ca. 6,7 km	ca. 1 1/4 Std.	7	▲ Fernwanderweg Barsinghausen - Bad Pymont	🚚	Anlegestelle - auf Anfrage / Charterbetrieb
RI 14	Rumbecker Berg-Route	ca. 3,5 km	ca. 1 Std.			🚗	Reisemobil-Stellplatz
RI 15	Schullandheim-Route	ca. 6,6 km	ca. 1 3/4 Std.			🚲	Weser-Radweg
RI 16	Ludwigsturm-Route	ca. 2,1 km	ca. 30 Min.			—	Hauptstrecke
RI 17	Friedrichswald-Route	ca. 2,8 km	ca. 45 Min.			Alternativstrecke
RI 18	Friedrichsburg-Route	ca. 7 km	ca. 2 Std.				
RI 19	Rundwanderweg Goldbeck	ca. 7,5 km	ca. 2 Std.				

Legende der Wanderkarte 2010 / 2011. Hrg.: Städte Hessisch -Oldendorf und Rinteln

1 2 3 Startpunkt : Rinteln



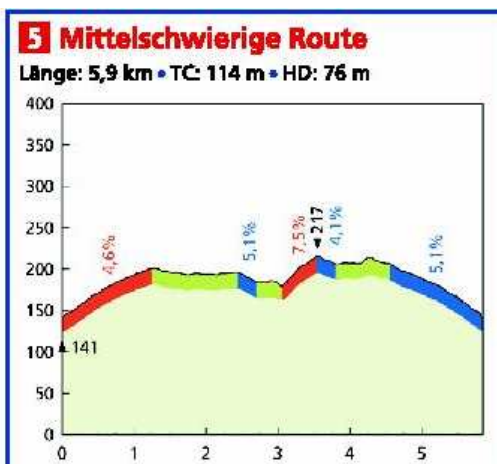
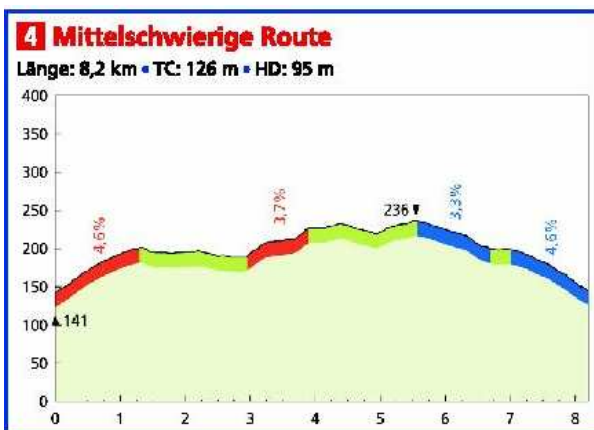
Kartengrundlage: Topographische Karte 1:25.000 Blatt 3720, 3721, 3820, 3821. Vervielfältigt mit Erlaubnis des Herausgebers: **ALGN** - Landesvermessung und Geobasisinformation Niedersachsen - D13234



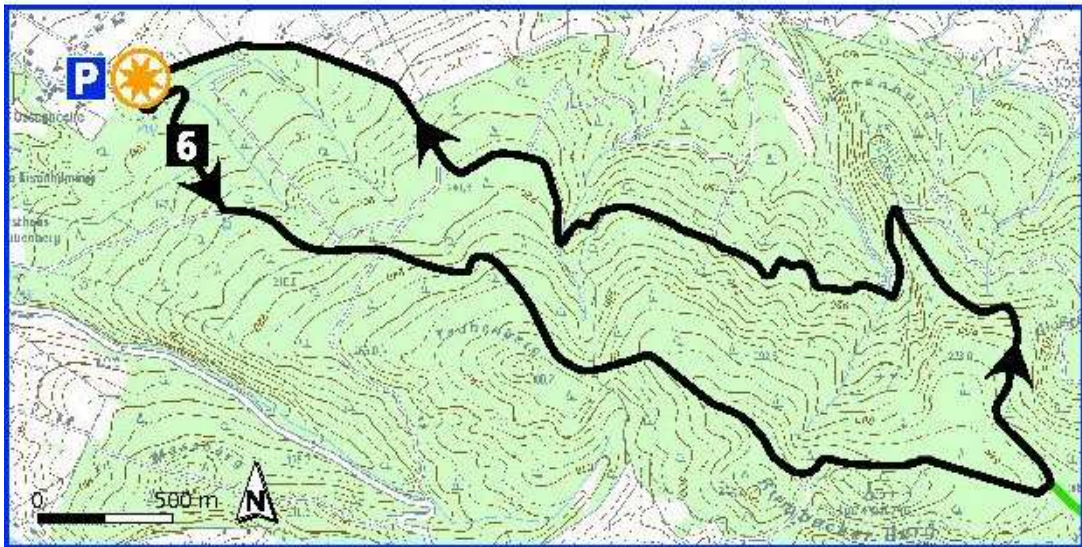
4 5 Startpunkt : Frankenburg



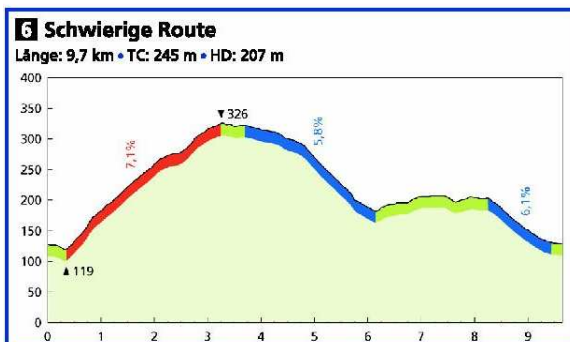
Kartengrundlage: Topographische Karte 1:25.000 Blatt 3720, 3721, 3820, 3821. Vervielfältigt mit Erlaubnis des Herausgebers: **ALGN** - Landesvermessung und Geobasisinformation Niedersachsen - D13234



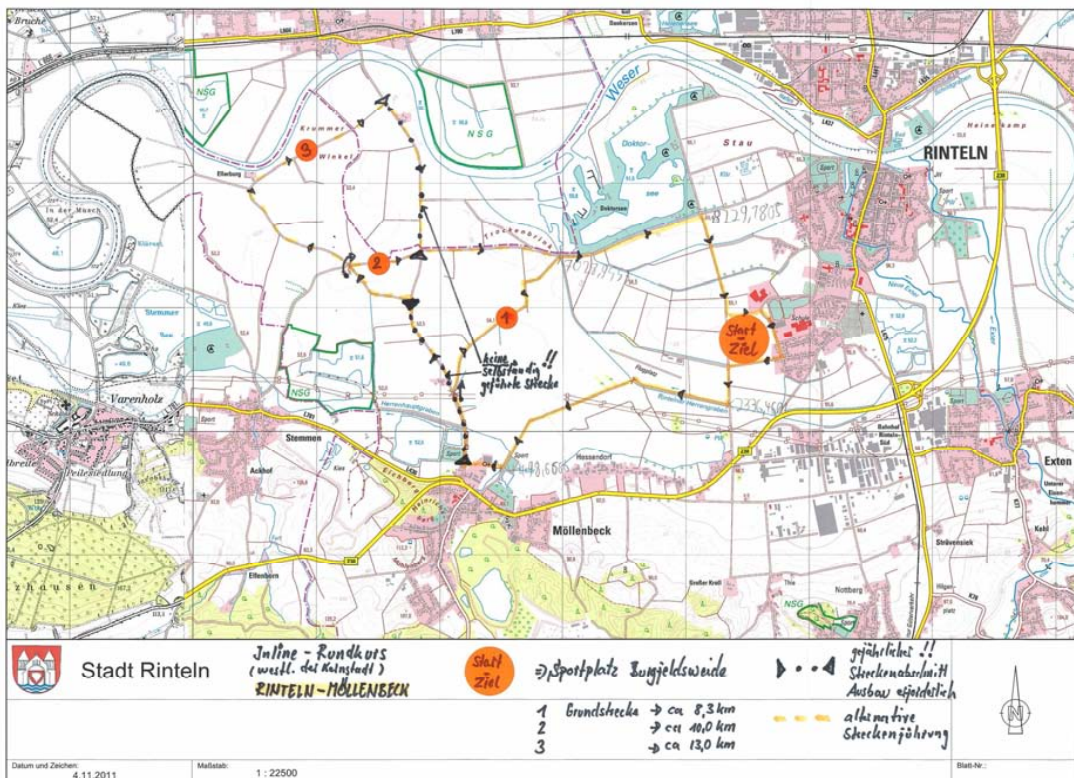
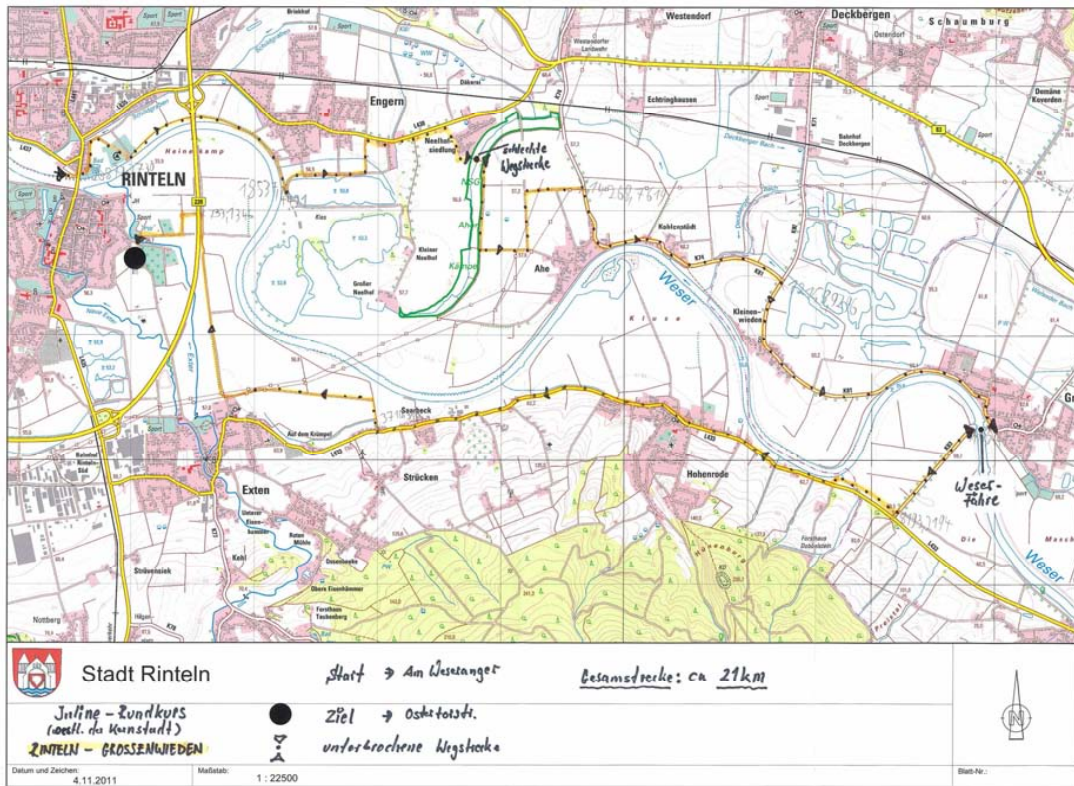
6 Startpunkt : Ossenbeeke



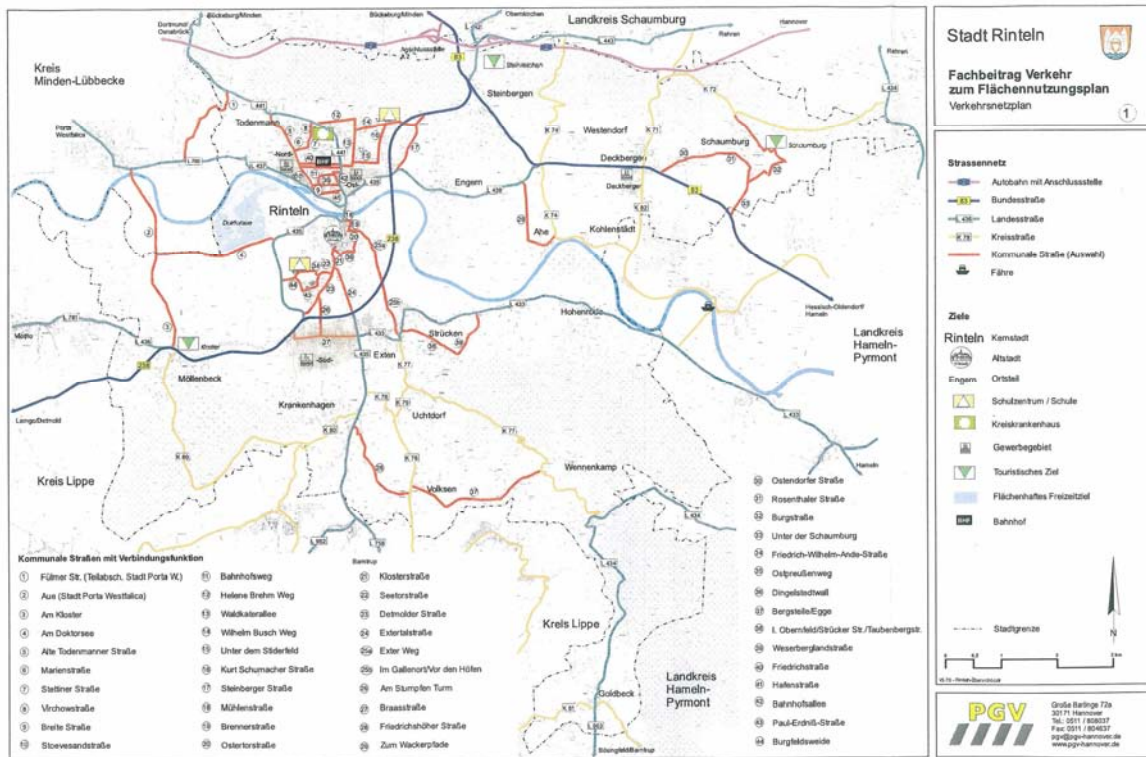
Kartengrundlage: Topographische Karte 1:25.000 Blatt 3720, 3721, 3820, 3821. Vervielfältigt mit Erlaubnis des Herausgebers: **ALGN** - Landesvermessung und Geobasisinformation Niedersachsen - D13234



5.1.11 Rundkurskonzepte der Stadt Rinteln für Inlineskating (Quelle: Stadt Rinteln, November 2011)



5.1.12 Fachbeitrag Verkehr zum Flächennutzungsplan – Verkehrsnetzplan (Quelle: Stadt Rinteln)



5.1.13 Problem- und Zielliste des TSV Krankenhagen e.V. (Stand: Dezember 2011)

Sportentwicklung TSV Krankenhagen

Gliederung in Sparten

1. Fußball
2. Turnen / Rehasport
3. Cheerleading
4. Karnevalistischer Tanz
5. Kampfsport

Zu 1.

Grundprobleme:

- Sportplatz / Trainingsplatz
- Keine sanitären Anlagen für Frauen
- Keine sanitären Anlagen für Schiedsrichter
- Sporthaus / Duschen / Versammlungsraum
- Keine kindgerechte Anlage
- Lagerung von Geräten
- Trainer / Jugendtrainer - Arbeitsmöglichkeiten
- Mitgliederentwicklung
- Öffentliche Darstellung des Vereins

Aus unserer Sicht sind wir gegenüber anderen Vereinen im Stadtgebiet deutlich in unserer Wettbewerbsfähigkeit eingeschränkt, weil die grundsätzlichen Voraussetzungen für einen zukunftsorientierten Sportbetrieb nicht gegeben sind.

Wir leisten enorme Arbeit im Jugendbereich und unterstützen die Stadt in vielen Bereichen. Wir stellen Personal für Förderstunden im Sport Unterricht der Grundschule Exten und Krankenhagen und zweimal in der Woche im Kindergarten.

Wir legen viel Wert auf die Ausbildung unserer Trainer und finanzieren jede Weiterbildung.

Unsere Leute arbeiten einige Jahre hochmotiviert, geben dann aber oft auf weil die Kraft fehlt immer wieder zu improvisieren und neu anzufangen. Viele Jugendliche verlassen den Verein weil

- Sicherheit – Fallschutz
- Zu wenig Hallenzeiten – keine Hallenzeiten in Krankenhagen
- Kinder haben weite Anreise
- Wenig Info, wenig Vereinsverbundenheit
- Finanzieller Aufwand
- Gute Mitgliederentwicklung

Zu 4.

Grundproblem:

- Keine Hallenzeiten in Krankenhagen
- Wenig Vereinsverbundenheit
- Hoher Kostenaufwand
- Aktive Verbandstätigkeit

Zu 5.

Grundprobleme:

- Platzmangel im Geräteraum
- Zu wenig Mitglieder bei Beanspruchung von 3 Hallenzeiten
- Wenig Vereinsverbundenheit

Grundsätzliche Probleme im Verein

- Keine Geschäftsstelle für ca. 800 Mitglieder
- Mitglieder sind über das ganze Stadtgebiet verteilt
- Schlechte Verkehrsanbindung an Rinteln für nicht Autofahrer
- Kooperation mit Kiga und Schule – immer mehr motorisch auffällige Kinder

sie sich eben auch schämen wenn andere Mannschaften über unsere Kabinen und Duschen die Nase rümpfen.

Trainer müssen auch schon mal die privaten Räume zur Verfügung stellen wenn sie mit Kindern nicht in eine Gaststätte gehen wollen.

Für die Frauen und Mädchenmannschaften ist die jetzige Situation einfach nur ekelig.

Zu 2.

Grundprobleme:

- Platzmangel in der Turnhalle
- Veraltete Geräte
- Zu wenig Räumlichkeiten für vielseitigere Angebote
- Leichtathletik und Außengelände
- Mitgliederentwicklung
- Kooperationen
- Keine Angebote auf sicherem Außengelände
- Übungsleiter
- Rehasport
- Arbeit in Kleingruppen

Im Turnbereich haben wir große Probleme mit dem Können der Kinder. Grundvoraussetzungen für Leistungssport fehlen bei 90 % der Kinder. Die Rehagruppen sind mehr als voll.

Spezifische Angebote können aus Platzmangel und wegen den fehlenden Möglichkeiten auf einem Außengelände nicht eingerichtet werden.

Besonders für Ältere fehlen Angebote auf dem Sportplatz. Sie können oft nicht mehr fahren und sind auf Angebote vor Ort angewiesen. Das Gleiche gilt für Kinder, um selbständig zu werden sollten die Angebote nicht mit Mutters Auto angefahren werden.

Übungsleiter wandern nach der Ausbildung oft ab weil wir nicht genügend Stunden anbieten können.

Außerdem entsprechen Hallenboden und Hallenausstattung nicht unseren Vorstellungen von zukunftsorientierter Arbeit im Turnen

Zu 3.

Grundprobleme:

- Organisation der Vereinsfinanzierung (Werbung, Kontrollen über Übungsleiter usw.)
- Präsentation des Vereins
- Wettbewerbsfähigkeit

TSV Krankenhagen

Kirche

Krabbeltreff dienstags 9:00 Uhr

Eltern spielen und singen mit ihren Krabbelkindern

Dienstag 17:00 Uhr

Basteln und spielen mit Kindern Alter ab 4 Jahre

Feuerwehr

Samstags: Sportliche Aktivitäten, Koordinationstraining in der Turnhalle mit Geräten TSV

Beide Vereine einigten sich über die Nutzung der Sportanlage:

Spielplatzordnung.

Der Spielplatz ist Eigentum der Gemeinde Krankenhagen. Über ihn verfügt der Ortsausschuss für Jugend - pflege, der aus dem Bürgermeister, dem Vertreter der Schule und den beiden Vorsitzenden der Turnvereine besteht. Der Bürgermeister ist der Vorsitzende dieses Ausschusses. Bei Abstimmungen, bei dem Stimmengleichheit entsteht, entscheidet die Stimme des Vorsitzenden.

Über die Benutzung des Platzes wird folgende Ordnung aufgestellt:

1. Der Turn- und Spielverein (D.J.) verfügt über den Platz am Dienstag, Freitag und Sonntag von 7 - 10 Uhr vormittags.
2. Der Arbeiter Turn- und Sportverein verfügt über den Platz am Mittwoch, Sonnabend und Sonntag von 10 - 1 Uhr vormittags.
3. Die Benutzung des Platzes durch die Schulen rangiert immer vor den Vereinen.
4. Falls eine Festlichkeit auf dem Platze abgehalten werden soll, ist darüber spätestens 4 Wochen vorher eine Einigung herbeizuführen.
5. Nach jeder Benutzung ist der Platz wieder in geordneten Zustand zu versetzen.

Krankenhagen, den 26. September 1926.

Der Bürgermeister:

Wecke.

Beißner,

Vorsitzender des Turn- u. Spielvereins.

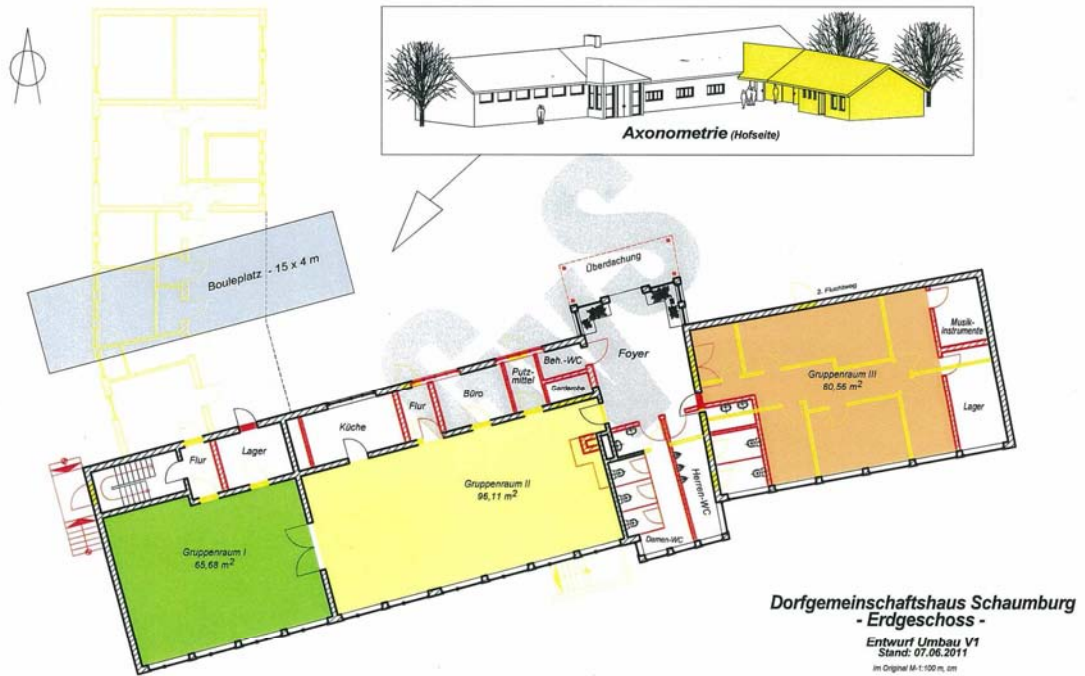
Bodenstedt, Lehrer.

Höfer.

Vorsitzender des Arbeiter-Turn-Sportverein.

5.1.14 Auszug aus dem Umbaukonzept der Bürgerinitiative "Dorfgemeinschaftshaus Schaumburg" (Stand: 07.06.2011)

Variante 1
(Nebenrakt entfällt, Toiletten neu im Hauptgeb.)



Variante 3
(Nebenrakt mit Toiletten bleibt bestehen)



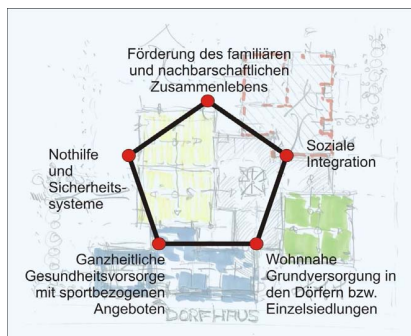
5.1.15 Entwurf des Pilotprojekts "Bewegungsinitiative Deckbergen – Schaumburg" (Entwurf: Arge P. Wehr / J. Koch, Mai 2012)

"Bewegungsinitiative Deckbergen - Schaumburg"

Modellprojekt der Sportentwicklung der Stadt Rinteln"

Inhalt

- A. Ausgangssituation und Zielsetzung
- B. Ablauf des Projekts
- C. Inhaltliche Modellmerkmale
- D. Methodische Modellmerkmale
- E. Modellstrategie "Dorfhaus"



A. Ausgangssituation und Zielsetzung

Der Sport im nord-östlichen Randgebiet der Stadt Rinteln wird sich in wesentlichen Angebotsbereichen infrastrukturell weitgehend unabhängig von den zentralen Angeboten im Kernortsteil Rinteln entwickeln müssen, vor allem eng verbunden mit Einrichtungen der "Allgemeinen Daseinsvorsorge" wie Grundschule, Kultur, Kirche, Kindergarten, Betreuungsangebote für ältere Menschen und Feuerwehr. In dieser Hinsicht bieten der Schulstandort in Deckbergen und des Dorfgemeinschaftshauses Schaumburg ideale Voraussetzungen für die notwendigen Entwicklungsmaßnahmen (s. Abb. 1 bis 3).

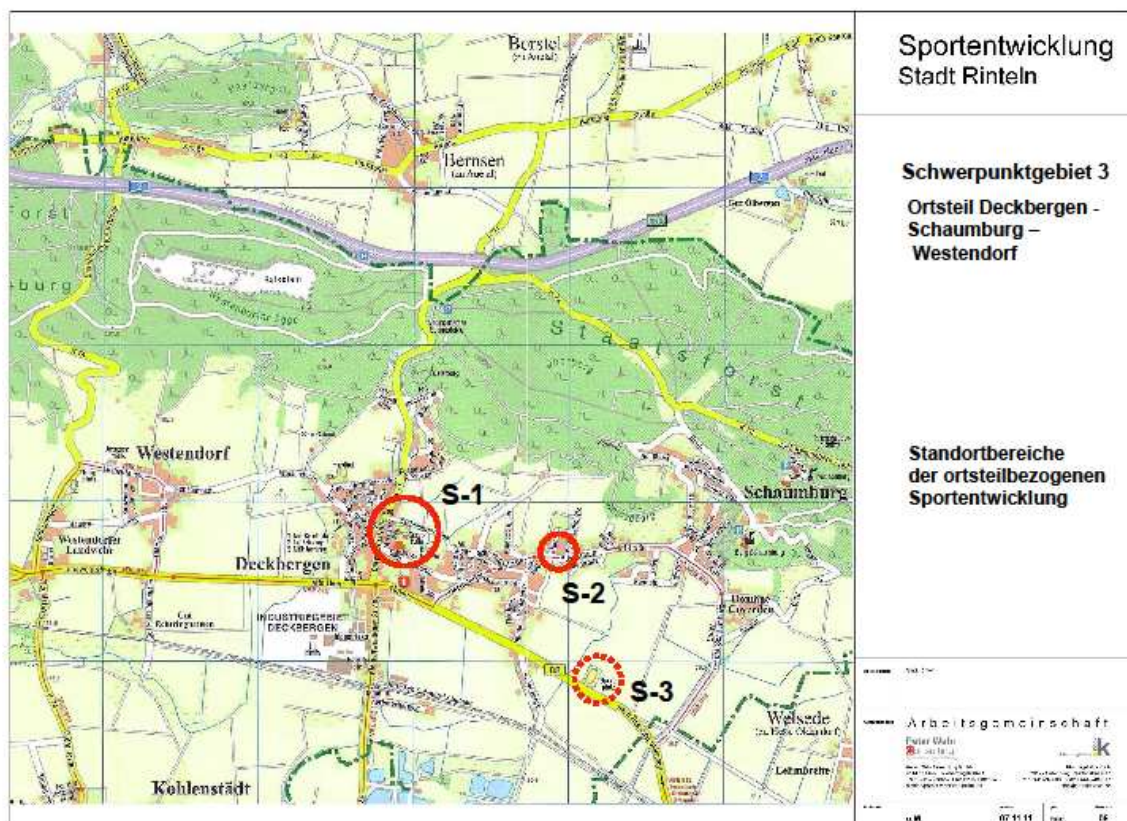


Abb. 1: Standortbereiche der ortsteilbezogenen Sportentwicklung: **S-1** = Kombiniertes Schul- und Sportstandort in Deckbergen, **S-2** = Dorfgemeinschaftshaus Schaumburg, **S-3** = Abgängige Sportfreianlage des SC Deckbergen – Schaumburg an der B 83 (Ausschnitt aus dem Stadtplan Rinteln, 2011)

Ausgangssituation

Der SC Deckbergen -Schaumburg ist seit vielen Jahren bemüht, notwendige Entwicklungsmaßnahmen in den vom Verein genutzten Sportanlagen durchzusetzen. Dies bezieht sich sowohl auf die vorhandene Trainingssituation am Standort der Grundschule, auf die unbefriedigende Situation der nutzbaren Umkleide- und Sanitärräume im Schulgebäude (*Trennung nach Geschlecht und Gruppengröße, Dimensionierung, Anzahl, Zustand und Lage*) (s. a. Abb. 2 u. 3) als auch auf die Notwendigkeit der Verlagerung der bestehenden Sportfreianlage an der B 83 (s. Abb. 4).

Eine zweite Entwicklungsinitiative hat sich aktiv um eine nachhaltige Nutzungsperspektive für das Dorfgemeinschaftshaus Schaumburg an der Karl Böhning Straße eingesetzt – bisher nur begrenzt auf wenige Sanierungs- und Umbaumaßnahmen im Gebäudebestand (s. Abb. 2 u. 3).

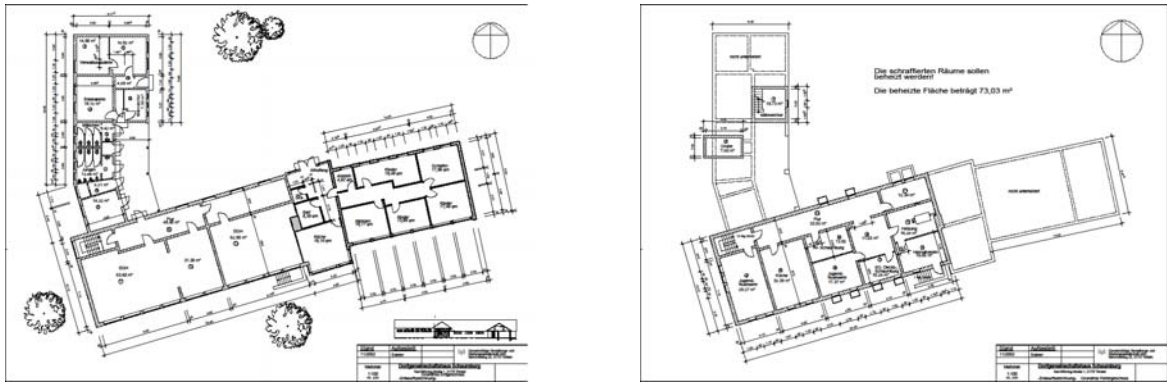


Abb. 2 u. 3: EG und KG des Dorfgemeinschaftshauses Schaumburg an der Rosenthaler Str. / Karl Böhning Str (Fotos: J. Koch 2011)

Leitszenario

- **Aufwertung des Schul- und Sportstandorts in Deckbergen durch enge Verknüpfung der ortsteilbezogenen Versorgungsfunktionen Schule, Vereinssport, Kirche, Kindergarten, Feuerwehr und öffentliche Begegnungsstätte.**
- **Erhaltung des bestehenden Dorfgemeinschaftshauses zwischen Deckbergen und Schaumburg durch Integration nachhaltig tragfähiger, die Versorgungsstruktur verbessernder Nutzungen bzw. Dienstleistungsangebote.**

B. Ablauf des Projekts

1.1 Projektspezifische Auswertung der Untersuchungsergebnisse der 'Vertiefungsstudie zur Sportentwicklung der Stadt Rinteln'.

*

1.2 Durchführung einer "Zukunftswerkstatt" unter Beteiligung aller Bevölkerungsgruppen der Ortsteile Deckbergen und Schaumburg und projektinteressierter Nachbarorte.

*

1.3 Erarbeitung einer ortsteilverbindenden Entwicklungskonzeption in Form von 'Testentwürfen' (Konkretheitsgrad: ca. 50% von der 'Vorplanung', HOAI -Lph 2) mit konkreten Aussagen zur architektonischen Gestaltung, Nutzung und Betriebsweise (inkl. Finanzierung und Modellförderung der Bewegungs-räume; vgl. Abb. 4).

*

1.4 Durchführung einer zweiten "Zukunftswerkstatt" in Deckbergen – Schaumburg. Ziel: Gemeinsame Erarbeitung der für die Realisierungsplanung verbindlichen Raum- und Nutzungsprogramme und Neu- bzw. Umbauprinzipien. Festlegung der nächsten Planungsschritte.

*

1.5 Konkretisierung der Entwicklungskonzeption gemäß Untersuchungsphase 1.3 durch stadt- und bauplanerische HOAI -Leistungen (*mind. Lph. 1 bis 3*).

*

1.6 Durchführung einer öffentlichen Informationsveranstaltung ("*Bürgerversammlung*"). Ziel: Präsentation und Diskussion der erarbeiteten Entwurfskonzepte.

*

1.7 Erstellung des Abschlussberichts des Projekts und Veröffentlichung der modellartigen Einzelergebnisse.

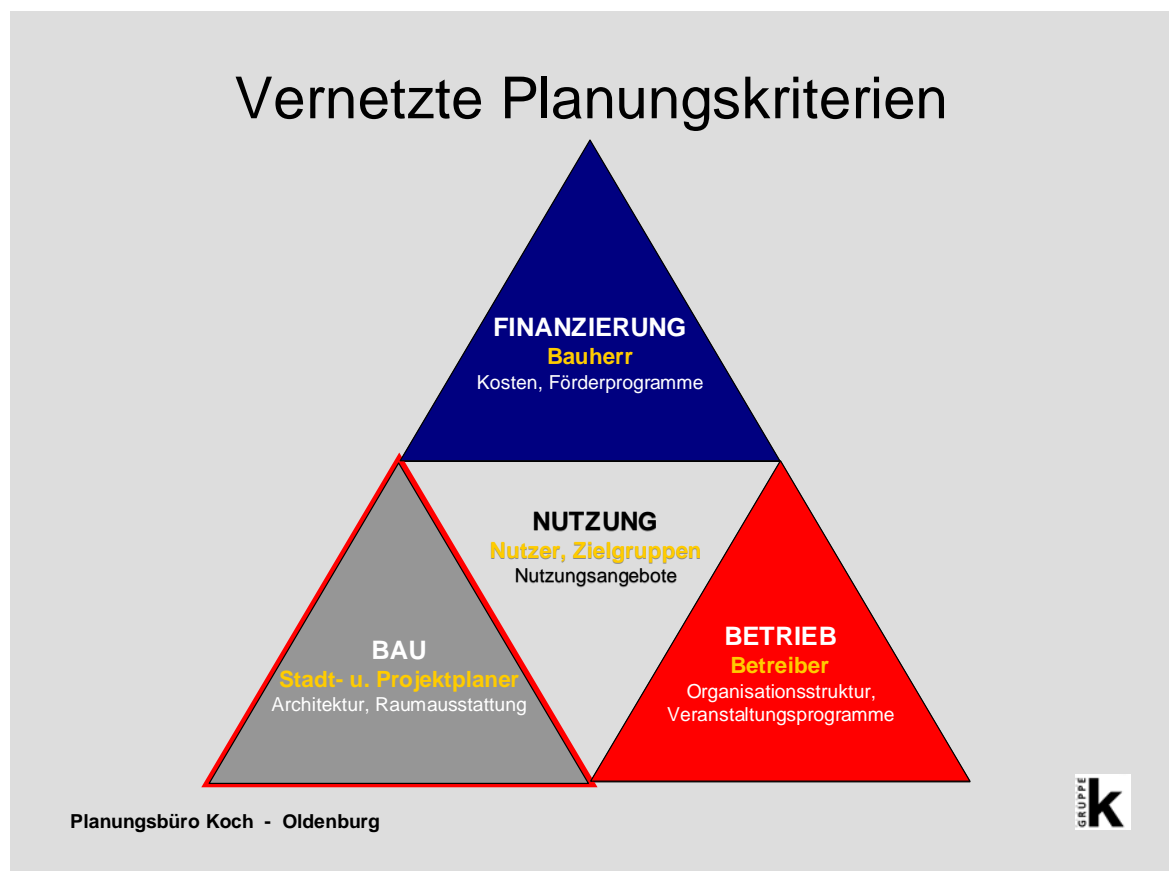


Abb. 4: Beziehungsdreieck der zentralen Planungsfaktoren
(Quelle: Entwicklungsinitiative "Zukunftsmodell Turn-Mehrzweckhalle" des Deutschen Turner-Bundes)

C. Inhaltliche Modellmerkmale

UMWELT / KLIMASCHUTZ

Humanökologische Planungsmethode und Bau- sowie Betriebsweise der Sporträume.

ARBEITSMARKTBEZUG

Schaffung bzw. Erhaltung von Übergangs- und Dauerarbeitsplätzen.

INKLUSIONSFÄHIGKEIT

Sportentwicklungsinitiativen ohne trennend -isolierende Sondermaßnahmen für unterschiedlich motivierungs- und leistungsfähige Menschen.

DEMOGRAFIEBEZUG

Sport(raum)-Bedarfsbestimmung in Ausrichtung auf den demografischen Strukturwandel.

SOZIALRAUMORIENTIERUNG

Systemische Verknüpfung räumlich-infrastruktureller und sozialer Entwicklungsfaktoren.

VERNETZUNGS-/ KOOPERATIONSPRINZIP

Nachhaltiger Sportangebots- und Kooperationsverbund zwischen Synergien erzeugenden Akteuren, Einrichtungen und Einzelprojekten.

QUARTIERSBEZUG / WOHNHAUSNÄHE

Schwerpunktverlagerung der Sportentwicklungsmaßnahmen auf das engere Wohnumfeld der Menschen (*'Sport um die Ecke'*).

VORBILDCHARAKTER

Anregungspotenziale zur Übertragung modellartiger Konzepte und Entwicklungsmethoden.

D. Methodische Modellmerkmale

SYSTEMISCHER ENTWICKLUNGSANSATZ

Systemisch orientierte Bedürfnisermittlung und Definition des Nutzungs- und Raumbedarfs (*Programmvorgaben für die Realisierungsvorbereitende Projektplanung*).

BÜRGERBETEILIGUNG

Hoher Grad an aktiver und kontinuierlicher Beteiligung aller vom Entwicklungsprozess angesprochenen gesellschaftlichen Gruppen.

ANGEWANDTE WISSENSCHAFT

Interdisziplinär-wissenschaftliche Projektbegleitung zur Sicherung zielgenauer Entscheidungen und anhaltender, veränderungsflexibler Nutzungs- und Erlebnisqualität der Projektinitiativen.

ÖKOLOGISCHE BESTANDSENTWICKLUNG

Bestehende, historisch und ortstypisch gewachsene Raum- und Sozialstrukturen als Basis jeder Erneuerungsmaßnahme innerhalb der Sportentwicklung (*Erhaltung, Erweiterung, Austausch oder Rückbau*).

FACH- UND RESSORTÜBERGREIFENDE PLANUNG

Sport, Spiel und Bewegung bestimmen maßgeblich den gesamten Lebensalltag der Menschen, sodass jeder Sportentwicklungsprozess integraler Bestandteil der Stadt- und Ortteilentwicklungsplanung ist.

E. Modellstrategie "Dorfhaus"

Viele Bundesländer werden aufgrund der demografischen Entwicklung gerade in ländlichen Gebieten vor großen Herausforderungen stehen, flächendeckend eine angemessene Versorgung mit Gesundheitsdiensten, Sozialdiensten, Grundversorgungsleistungen der Ernährung und Bildung sowie technischen Diensten der Gefahrenabwehr, Informationsleistungen etc. zur Verfügung zu stellen. Bedingt durch den raschen gesellschaftlichen Wandel insbesondere durch die Folgen der demografischen Strukturveränderungen haben sich die Anforderungen an die sozialräumlichen Rahmenbedingungen zur Stabilisierung der Lebensgrundlagen in ländlichen Gebieten elementar verändert. Aus heutiger Sicht sollte jeder ländliche Siedlungsbereich mit Dorfcharakter eine soziale Einrichtung besitzen, die im Sinne der lebensnotwendigen Grundversorgung und Steigerung der geistig-seelischen und körperlichen Lebensqualität aus folgenden *fünf Kernelementen* besteht:

- Förderung des familiären und nachbarschaftlichen Zusammenlebens.
- Soziale Integration.
- Wohnnahe Grundversorgung der Dörfer bzw. Einzelsiedlungen.
- Ganzheitliche Gesundheitsvorsorge mit sportbezogenen Angeboten.
- Nothilfe und Sicherheitssysteme.

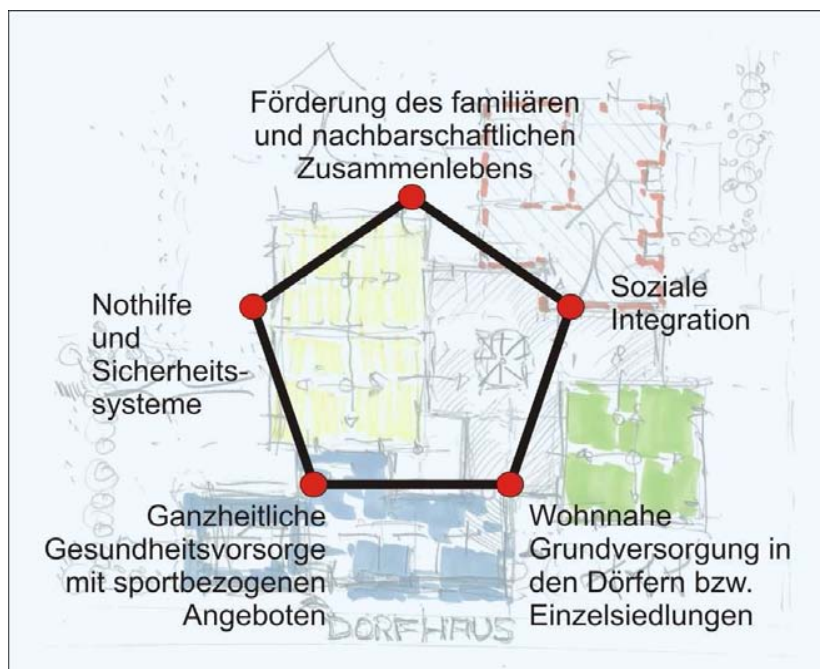


Abb. 5: Kernelemente der sozialen Modellstrategie "Dorfhaus"
(Arge Wehr / Koch, 2000)

5.1.16 Entwurf des Pilotprojekts "Bewegungsräume für Kindertageseinrichtungen im Landkreis Schaumburg (Entwurf: PB J. Koch, Oldenburg, März 2012)

"Bewegungsräume für Kindertagesstätten"

Projektskizze

zur Weiterentwicklung der bewegungsorientierten Erfahrungs- und Lernräume für Kindertagesstätten- und Krippenkinder im Landkreis Schaumburg (März 2012)

Inhalt

0. Anlass der Projektinitiative	79
1. Zur Ausgangssituation	.
2. Ziel und möglicher Ablauf des Projekts	.
3. Vernetzung des Projekts mit anderen Entwicklungsprozessen	.
4. Einbindung des Projekts in das sozialräumliche Umfeld der Kindertagesstätten	.
5. Qualitativer Bewertungsrahmen der Projektanalysen	.
6. Die Komplexität von "Raumqualität"	.

Foto

0. Anlass der Projektinitiative

Die laufende Vertiefungsstudie zur Sportentwicklung der Stadt Rinteln hat im Untersuchungsschwerpunkt "Kindertageseinrichtungen" ergeben, dass die Kinder im Vorschulbereich bereits eine Vielfalt an bewegungsorientierten Spiel- und Erfahrungsmöglichkeiten nutzen können. Von den befragten Erzieherinnen wird neben der Verstärkung naturbezogener Erfahrungsangebote vor allem die Förderung von Bewegung, verbunden mit Zielen der ganzheitlichen Gesundheitsvorsorge als eine in Zukunft immer wichtigere Bildungsaufgabe von Kindertageseinrichtungen eingestuft.

Dies zeigt sich u. a. dadurch, dass in der Vielzahl der Kindertageseinrichtungen deutliche Hinweise auf die Notwendigkeit von Verbesserungsmaßnahmen im bestehenden Raum- und Geräteangebot gegeben werden:

- Entweder blockieren in einigen Fällen zeit- und personalaufwendige Umräummaßnahmen die tägliche Durchführung von motorischen und die Sinne schulenden Erlebnisangeboten.
- Vorhandene vielversprechende Kooperationen mit Sportvereinen stoßen häufig mangels geeigneter Bewegungsräume und zusätzlicher Personal- und Betriebskosten an ihre Grenzen.
- Die zur Verfügung stehenden Gruppenräume und Flurzonen lassen den Einbau von bewegungsfördernden Geräten nicht zu und sind hierfür ohnehin bezüglich ihrer Raummaße und Sicherheitsvorschriften weitgehend ungeeignet.

Mit der hier vorgestellten Projektinitiative soll nun der Versuch unternommen werden, durch eine stadt- und gemeindeübergreifende 'konzertierte Aktion' des Landkreises Schaumburg mit interessierten Kommunen und Kindertageseinrichtungen, bestenfalls auch mit für dieses Thema zu motivierenden Sponsoren diesem Entwicklungsschwerpunkt neue Realisierungsimpulse zu geben.



1. Zur Ausgangssituation

Bedeutungszuwachs der professionellen Arbeit von Kindertagesstätten im Schwerpunktbereich "Gesundheits- und Bewegungsförderung"

Die bildungspolitische Diskussion in Niedersachsen hat dazu geführt, dass die Frühförderung von Kindern im Alter 3 – 6 Jahre intensiviert und im Zusammenhang mit den neuen demografischen Herausforderungen der Schulentwicklungsplanung weiter ausgebaut werden muss. Damit wird die pädagogische Arbeit in den Kindertagesstätten / Krippen deutlich aufgewertet. In diesem Sinne bemüht sich die Mehrzahl der Kita's um den Aufbau sozialer Kompetenzen und die Stärkung des Selbstwertgefühls sowie – je nach ihren räumlichen und personellen Möglichkeiten – u. a. um Sprachförderung, musikalische Frühförderung und in zunehmendem Maße um Gesundheits- und Bewegungsförderung. Zur hohen Bedeutung des letztgenannten Aufgabenfeldes siehe u. a. M. Korte, 2007 und R. Zimmer, 2004.

Gestiegener Bedarf an Bewegungsräumen

Viele Kita's betreuen die bisher üblichen Vormittagsgruppen, ergänzen ihr Angebot jedoch zunehmend um Nachmittags- und Ganztags- sowie Ferienangebote. Damit erweitert sich der zeitliche Rahmen der Betreuung und der pädagogischen Arbeit erheblich. Im Idealfall besteht bereits ein breit gefächertes schulvorbereitendes Lernangebot in den Gruppen- und Differenzierungsräumen und - falls vorhanden – in einem größeren Mehrzweckraum für intensive Bewegungsangebote, Kindertheater, Versammlungen, Geburtstagsfeiern u. ä. Möglichkeiten einer räumlichen Konsolidierung und bedarfsorientierten Erweiterung werden im Zusammenhang mit dem notwendigen Aufbau von Krippenplätzen in allen Kita's der unterschiedlichen Trägerorganisationen in den Kommunen geprüft, zumal nicht unerhebliche Investitionskosten über aktuelle öffentliche Förderprogramme übernommen werden können.

Problemlage aus Sicht der Kommunalen Sportentwicklung

Für den oben skizzierten Entwicklungsschwerpunkt "Bewegung" fehlen einerseits innerhalb der Kindertagesstätten/ Krippen häufig die entsprechenden Räume und Geräteausstattungen, andererseits ist das traditionelle Sportstättenangebot der Schulen und Sportvereine hinsichtlich Standort, Größe, Geräte-/ Technikausstattung und Betriebsweise sowie der Raumbenutzungspraxis weitgehend ungeeignet für die besonderen Nutzungs-, Zeit- und Raumbedürfnisse der Kita- und Krippenkinder.



2. Ziel und möglicher Ablauf des Projekts

Im Rahmen einer neuen, möglichst interkommunalen Entwicklungsinitiative soll modellhaft aufgezeigt werden, wie das Angebot an bewegungsorientierten Spielräumen für Kinder im Alter von 3 – 6 Jahren in den Kindertagesstätten und in den mit ihnen kooperierenden Sportvereinen kontinuierlich weiterentwickelt werden kann. Projektträger dieses Modellprojekts könnten der Landkreis Schaumburg, der Kreis-/ Landessportbund und mehrere interessierte Kommunen sein. Als inhaltliche Leitbilder dienen die inzwischen praxiserprobten Raum- und Gerätekonzepte des "Versuchsfeldes für Organerfahrung" nach H. Kükelhaus, der "Turn-Mehrzweckhallen" des Deutschen Turner-Bundes sowie der "Bewegungsbaustelle" n. K. Miedzinski (vgl. Abb. 1).

Empfohlene Entwicklungsschritte der Projektinitiative:

1. Öffentliche **Auftaktveranstaltung** mit Fachvertretern des Landkreises, Kreis-/ Landessportbundes sowie interessierter Kommunen und Kindertageseinrichtungen.
2. Durchführung von "**Bewegungsraum-Checks**" auf der Grundlage qualitativer und quantitativer Bewertungskriterien in Form einer schriftlichen Befragung und von exemplarischen Fachberatungen in ausgewählten Kommunen und Kindertagesstätten/ Krippen.
3. Durchführung eines bzw. mehrerer **Modellprojekte** in einzelnen Kommunen, die alle Phasen des Modernisierungs-, Um- oder Neubauprozesses und einer ca. einjährigen **Erfolgskontrolle** umfassen sollten.

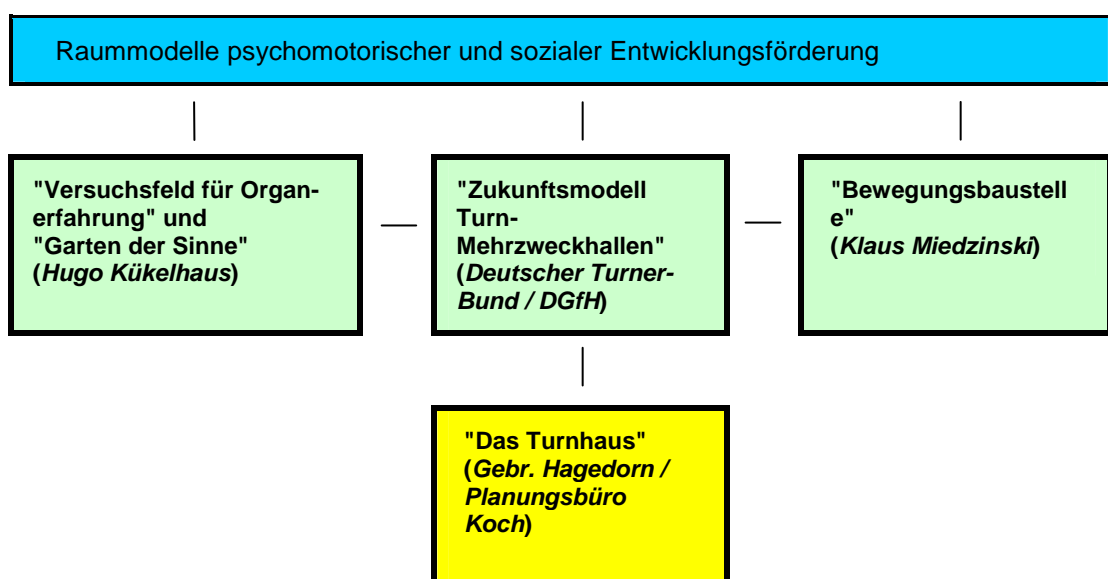


Abb. 1: Orientierungsmodelle für eine ganzheitlich orientierte Bewegungsförderung von Menschen jeder Altersstufe und sozialer Herkunft.

3. Vernetzung des Projekts mit anderen Entwicklungsprozessen im Landkreis Schaumburg

- Fortschreibung der Modellinitiative des Landkreises "Bewegung als Motor kindlicher Entwicklung – eine kinderpolitische Maßnahme" (1999 – 2001).
- Übertragung der Erkenntnisse Untersuchung "Sportentwicklung im Landkreis Schaumburg" (Bearb.: H. Hübner / O. Wulf, Wuppertal, 2009 / 2010) auf die konkrete Planungsebene der Kommunen.
- Weiterführung des Entwicklungskonzepts "Leitbild der Kindertageseinrichtungen Rinteln" (Okt. 2010).
- Verknüpfung mit der abschließenden Vertiefungsstudie "Sportentwicklung der Stadt Rinteln" (Bearb.: ARGE 'P. Wehr – PB Koch').
- Unterstützung der im November 2011 begonnenen "Qualitätsoffensive für Kindertagesstätten" der Kommunen Rinteln, Hessisch Oldendorf und Auetal (geplante Laufzeit: November 2011 – 2012).



4. Einbindung des Projekts in das sozialräumliche Umfeld der Kindertagesstätten

Der Erfolg dieses Entwicklungsprojekts mit seiner räumlich-infrastrukturellen Schwerpunktsetzung wird im Wesentlichen davon abhängen, wie die beteiligten Kindertageseinrichtungen in das jeweilige kommunale Umfeld eingebunden werden können. In den nachstehenden Schemaskizzen sind die zu berücksichtigenden Integrationsfaktoren angedeutet (s. Abb. 2 u. 3)

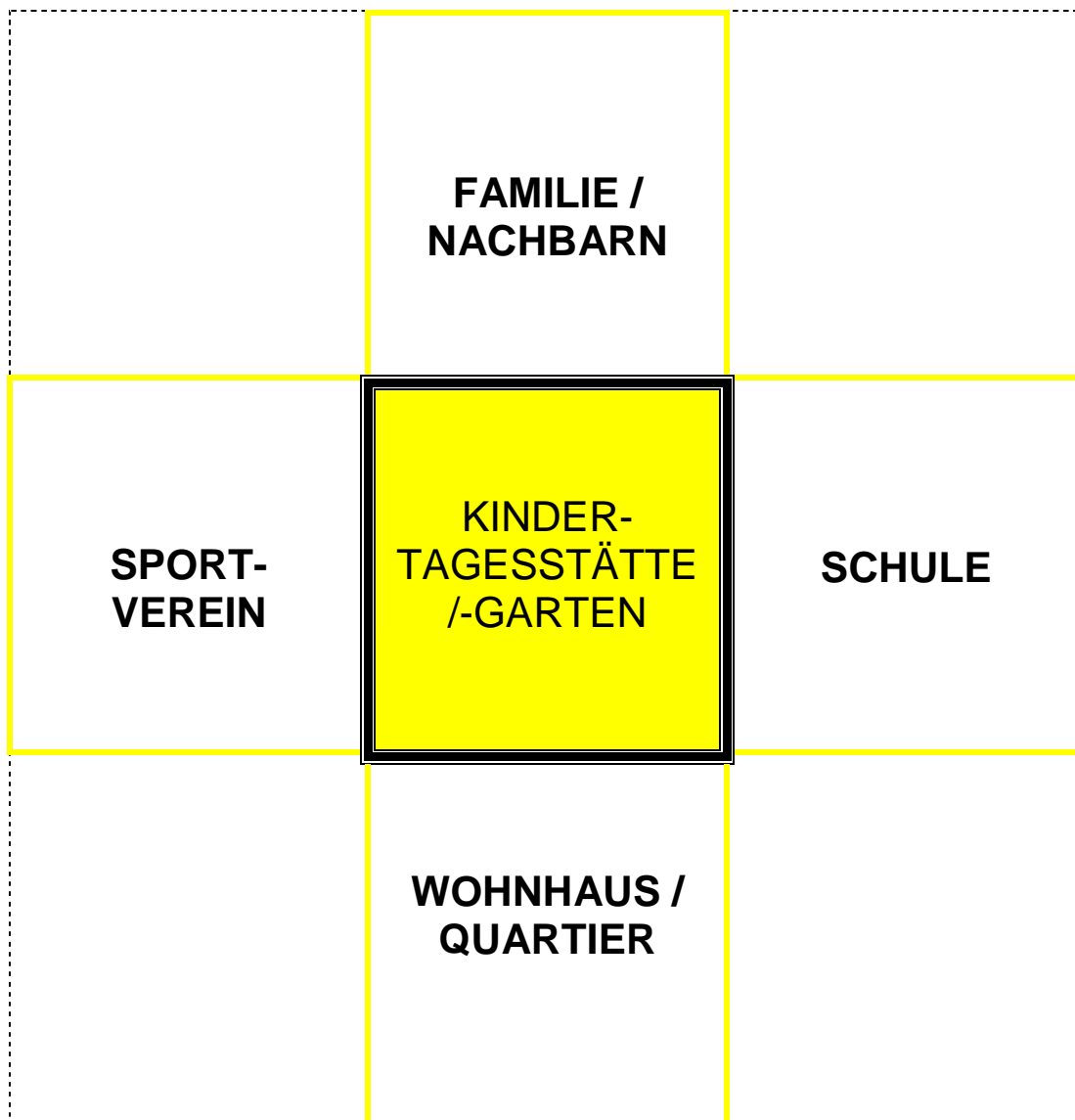


Abb. 2: Strukturelles Umfeld der Kindertagesstätten / -gärten mit vorhandenem Angebot an sport- und bewegungsbezogenen Spielaktivitäten.

Kommune	Wohnungsbau- gesellschaft	Kirche
Elterninitiative	Träger / Sponsoren von Kinder- tagesstätten /-gärten	Arzt-/ Therapiepraxis / Klinik
Sportverein	Wirtschafts- unternehmen	Wohlfahrts- gesellschaft

Abb. 3: Potenzielle Träger bzw. Sponsoren der Kindertagesstätten / -gärten.

5. Qualitativer Bewertungsrahmen der Projektanalysen

Auch wenn die Bewertung der vorhandenen Kindertageseinrichtungen in diesem Projekt sich zunächst auf nutzungsspezifische, entwicklungsstrategische und pädagogische Gesichtspunkte konzentrieren sollten, sind als wichtiger Orientierungshintergrund auch die baulich-architektonischen, betriebsorganisatorischen und finanzierungstechnischen Gesichtspunkte mit einzubeziehen (s. *Abb. 4*). Damit wird eine differenzierte Einschätzung der Qualität und gleichzeitig der konkreten Realisierungsmöglichkeiten des Anlagenbestands erreicht.

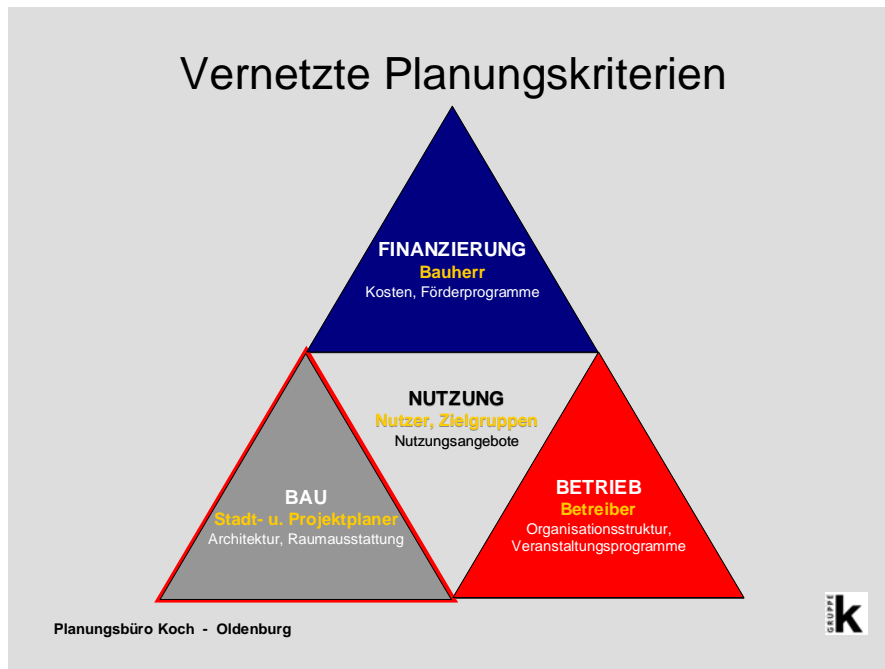


Abb. 4: Grundparameter einer systemisch angelegten Entwicklungsplanung für Bewegungsräume in Kindertageseinrichtungen

Um ein möglichst realitätsnahes Bedarfs- und Entwicklungsprofil für die Bewegungsräume an den einzelnen KiTa -Standorten ableiten zu können, könnten folgende vernetzte Einzelkriterien als Orientierungshilfe dienen (vgl. a. Abb. 4):

- **Physische, psychische und soziale Grundbedürfnisse**
(Wohlbefinden, Sicherheit, Geborgenheit, Autonomie, eigenverantwortliches Handeln u. ä.)
- **Vorschul- und sportspezifische Lern- und Bewegungsinteressen**
(Klettern, Abenteuer, Springen, Laufen Werfen u. ä., Tanzen usw.)
- **Ökonomische und betriebsorganisatorische Entwicklungsziele**
- **Umwelt und Ressourcen schonende Bau- und Betriebsweise**
(verstärkter Einsatz von regenerativen Energieträgern und recycelfähigen Baustoffen und Einrichtungen)
- **Berücksichtigung stadt- und landschaftsökologischer und wohnumfeldspezifische Rahmenbedingungen**
- **Aktive Beteiligung der Nutzer und Betreiber an der Planung und Realisierung ihrer Schul- und Sportanlagen.**

6. Die Komplexität von "Raumqualität"

Bewegungsräume in Kindertagesstätten müssen Qualitätskriterien erfüllen, die nicht auf die Berücksichtigung funktionaler Nutzungsinteressen und technischer sowie ökonomischer und ökologischer Notwendigkeiten beschränkt sind, sondern gleichzeitig ein Höchstmaß an Befriedigung physischer und psychischer sowie sozialer Grundbedürfnisse der Kinder, Erzieher/-innen und Eltern ermöglichen. Dabei wird 'Qualität' als übergeordnetes Entwicklungsziel definiert, das auch die 'Quantität', oft als Gegensatz missverstanden, einschließt.

Diese human-ökologische und sozial-räumliche Sichtweise führt zu Planungsgrundsätzen, die möglicherweise auf den ersten Blick wie selbstverständlich und kaum erwähnenswert wirken. Bei näherer Betrachtung jedoch gewinnen sie zunehmend an Bedeutung, wenn gleichzeitig die Nutzungs- und Wahrnehmungsqualität der gestalteten Raumdetails in Verbindung mit den zu fördernden Erfahrungen und Lernprozessen in den Kindertagesstätten zu beurteilen ist.

Die nachfolgend ausgewählten Einzelqualitäten mögen jede für sich - noch mehr in ihrer vielfältigen Vernetzung - u. U. zu theoretisch und ungewohnt erscheinen; trotzdem haben sie sich bereits auf vielfältige Weise in der pädagogischen und therapeutischen Angebotspraxis ganzheitlicher Körper- und Umwelterfahrungen bewährt (vgl. H. Kükelhaus, R. Zimmer, K. Miedzinski, K. Fischer u. a.). Aus diesem Grunde könnten sie bei der Planung des an den Bedürfnissen und Handlungsinteressen der Kinder orientierten Bewegungsraumangebotes zumindest als "roter Leitfaden" wertvolle Anregungen in die Entscheidungsprozesse hineinbringen.




Abb. 5 / 6: "Wände sind Grenzen, sind (Wandel, Wendung, Gewand) Körper..." (H. Kükelhaus 1978, S.40f). - Kinder gestalten und bauen, indem sie sich selbst formen und (er-)bauen (Zeichnung: H. Kükelhaus 1977, S.38f)

Qualitätskriterien

- **Räumliche und materiale Angebotsvielfalt**
- **Bedarfsangepasste Balance zwischen Mono- und Multifunktionalität der Raumausstattung**
- **Hohes Maß an Veränderbarkeit und Umdeutbarkeit der Bewegungsumwelt**
- **Direkte Verbindung von kleinen und großen Räumen**
- **Innen und Außen vermittelnde Raumgrenzen**
- **Natürliches Licht als Voraussetzung elementarer Bewegungserfahrungen**
- **Innere Bewegung und Bewegtheit durch das Gestaltungsmittel Farbe**
- **Auditive Raumqualität mit Hilfe akustisch wirksamer Material- und Formauswahl**
- **Gerüche und Düfte als erfahrungsfördernde Stimulanz**
- **Körper- und umweltfreundliche technische Gebäudeausstattung**

In Ergänzung zu diesen Raumqualitäten beeinflussen drei weitere Planungskriterien entscheidend den Erneuerungsprozess von Kindertageseinrichtungen:

- **Wirtschaftlichkeit durch planerische Minimierung der Bau- und Betriebskosten**
- **Förderung von Eigeninitiative und Kooperationsbereitschaft**
- **Verstärkende Unterstützung der bildungspolitischen 'Inklusionsinitiative' der Bundesländer**

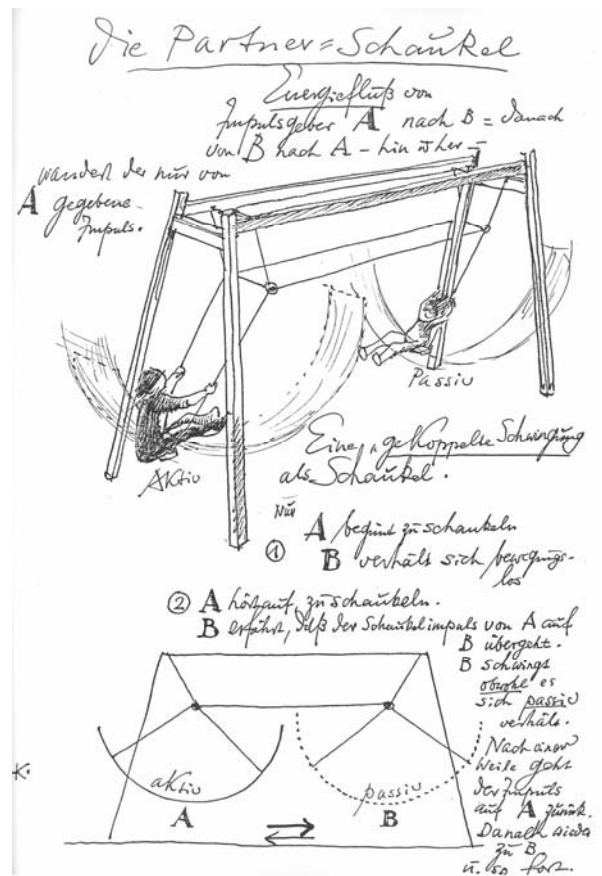


Abb. 7 / 8: Balancieren führt zum "Ausgleich und Gleichgewicht mit sich selbst, der Welt und mit dem Anderen" (Zitat u. Zeichnung: H. Kükelhaus 1978, S.130f). –

Energieerfahrungen durch Schaukelbewegungen nach dem Prinzip der gekoppelten Schwingung' (Idee und Zeichnung: H. Kükelhaus 1987, S.41)

5.2	Check-Listen, Formblätter, Fragebögen, Auswertungstabellen	337
5.2.1	Formblätter für die Bestandsdokumentation von Sporträumen und öffentlichen Einrichtungen (<i>PB Koch, Oldenburg</i>).....	338
5.2.2	Bevölkerungsdaten für die Ortsteile/Ortschaften der Stadt Rinteln (<i>Alter, Nationalität und Geschlecht</i>).....	343
5.2.3	Fragebogen "Sportvereine".....	362
5.2.4	Schriftliche Befragung der Kindertagesstätten/-gärten.....	363
5.2.4.1	Auswertungstabellen 1 – 17 (<i>Fragen 02 – 10</i>).....	363
5.2.4.2	Auswertungstabellen 18 – 24 (<i>Fragen 02 – 10</i>).....	380
5.2.4.3	Fragebogen "Kindertagesstätten/-gärten".....	388
5.2.5	"Sportraum-Check" zur Analyse von Dorfgemeinschaftshäusern und Feuerwehren".....	403

5.2.1 Formblätter für die Bestandsdokumentation von Sporträumen und sportentwicklungsrelevanten öffentlichen und privatwirtschaftlichen Einrichtungen –(ergänzungsfähige Mustertabellen) (PB Koch, Oldenburg)

Standortbereich	Ortschaft / Ortsteil – Name der Sportanlage		Code-Nr.
Datum	Straße	Kontaktadresse	

Lfd. Nr.	Anlagentyp	Maße, Nutzfläche (qm)	Besondere Merkmale	Träger, Nutzergruppe
1	Sport-Innenräume			
1.1	Sporthalle			
1.2	Sport-Mehrzweckhalle/-raum			
1.3	Sondersportanlage			
1.4	Nebenraum/-anlage			
2	Sport-Außenräume			
2.1	Großspielfeld			
2.2	Kleinspielfeld			

2.3	Leichtathletikanlage			
2.4	Öffentliche Grün-/ Parkanlage			
2.5	Öffentlicher Verkehrsraum			

3	Qualitative Gesamtbewertung, Stärken-Schwächen-Analyse

Standortbereich	Ortschaft / Ortsteil – Name der Einrichtung / Anlage		Code-Nr.
Datum	Straße	Kontaktadresse	

Lfd. Nr.	Anlagentyp	Maße, Nutzfläche (qm)	Besondere Merkmale	Träger, Nutzergruppe
1	Schulen / Kindertageseinrichtungen			
1.1	...			
1.2	...			
1.3	...			
1.4	...			
2	Gastronomie-/ Übernachtungsangebote			
2.1	...			
2.2	...			
2.3	...			

Standortbereich	Ortschaft / Ortsteil – Name der Einrichtung / Anlage		Code-Nr.
Datum	Straße	Kontaktadresse	

Lfd. Nr.	Anlagentyp	Maße, Nutzfläche (qm)	Besondere Merkmale	Träger, Nutzergruppe
3	Soziale Einrichtungen			
3.1	...			
3.2	...			
3.3	...			
3.4	...			
4	Kommerzielle Einrichtungen			
4.1	...			
4.2	...			
4.3	...			

5	Qualitative Gesamtbewertung, Stärken-Schwächen-Analyse

Mustertabelle zur Fotodokumentation der einzelnen Sportstandorte im Stadtgebiet

Standortbereich	Ortschaft / Ortsteil – Name der Einrichtung / Anlage		Code-Nr.
Datum	Straße	Kontaktadresse	

5.2.2 Bevölkerungsdaten für die Ortsteile/Ortschaften der Stadt Rinteln (Alter, Nationalität und Geschlecht)

Tabelle 2-1 : Ortsteil /-schaft **Rinteln**

Lfd. Nr.	Bevölkerungsmerkmale	Ortsteil /-schaft Rinteln		Stadt Rinteln		Anmerkungen
		Einwohner	%	Einwohner	%	
0	Gesamtbevölkerung ¹⁾	12.224	100,00	26.464	100,00	
1	Alter					
1.1	0 – 3 Jahre	365	2,99	776	2,90	
1.2	4 – 6 Jahre	299	2,45	639	2,41	
1.3	7 – 10 Jahre	458	3,75	942	3,56	
1.4	11 – 14 Jahre	483	3,95	1.168	4,41	
1.5	15 – 24 Jahre	1.389	11,36	2.900	10,96	
1.6	60 – 64 Jahre	760	6,22	1.689	6,38	
1.7	65 – 69 Jahre	715	5,85	1.448	5,47	
1.8	70 Jahre u. älter	2.195	17,96	4.600	17,38	
2	Nationalität					
2.1	deutsch	11.144	91,16	24.808	93,74	
2.2	nicht deutsch ²⁾	1.080	8,84	1.656	6,26	
3	Geschlecht					
3.1	weiblich	6.330	51,78	13.470	50,90	
3.2	männlich	5.894	48,22	12.994	49,10	
4	...					
4.1	...					
4.2	...					

¹⁾ Stichtag: 07.09.2011 mit Hauptwohnsitz - ²⁾ hier ohne Spätaussiedler
 Quelle: Einwohner-Bestandsstatistik der Stadt Rinteln, Stichtag: 07.09.2011

Tabelle 2-2 : Ortsteil /-schaft Todenmann

Lfd. Nr.	Bevölkerungsmerkmale	Ortsteil /-schaft Todenmann		Stadt Rinteln		Anmerkungen
		Einwohner	%	Einwohner	%	
0	Gesamtbevölkerung ¹⁾	1.102	100,00	26.464	100,00	
1	Alter					
1.1	0 – 3 Jahre	24	2,18	776	2,90	
1.2	4 – 6 Jahre	26	2,36	639	2,41	
1.3	7 – 10 Jahre	44	3,99	942	3,56	
1.4	11 – 14 Jahre	49	4,45	1.168	4,41	
1.5	15 – 24 Jahre	85	7,71	2.900	10,96	
1.6	60 – 64 Jahre	83	7,53	1.689	6,38	
1.7	65 – 69 Jahre	74	6,72	1.448	5,47	
1.8	70 Jahre u. älter	201	18,24	4.600	17,38	
2	Nationalität					
2.1	deutsch	1.079	97,91	24.808	93,74	
2.2	nicht deutsch ²⁾	23	2,09	1.656	6,26	
3	Geschlecht					
3.1	weiblich	559	50,73	13.470	50,90	
3.2	männlich	543	49,27	12.994	49,10	
4	...					
4.1	...					
4.2	...					

¹⁾ Stichtag: 07.09.2011 mit Hauptwohnsitz - ²⁾ hier ohne Spätaussiedler
Quelle: Einwohner-Bestandsstatistik der Stadt Rinteln, Stichtag: 07.09.2011

Tabelle 2-3 : Ortsteil /-schaft Steinbergen

Lfd. Nr.	Bevölkerungsmerkmale	Ortsteil /-schaft Steinbergen		Stadt Rinteln		Anmerkungen
		Einwohner	%	Einwohner	%	
0	Gesamtbevölkerung ¹⁾	1.786	100,00	26.464	100,00	
1	Alter					
1.1	0 – 3 Jahre	48	2,69	776	2,90	
1.2	4 – 6 Jahre	39	2,18	639	2,41	
1.3	7 – 10 Jahre	52	2,91	942	3,56	
1.4	11 – 14 Jahre	91	5,10	1.168	4,41	
1.5	15 – 24 Jahre	158	8,85	2.900	10,96	
1.6	60 – 64 Jahre	150	8,40	1.689	6,38	
1.7	65 – 69 Jahre	108	6,05	1.448	5,47	
1.8	70 Jahre u. älter	351	19,65	4.600	17,38	
2	Nationalität					
2.1	deutsch	1.690	94,62	24.808	93,74	
2.2	nicht deutsch ²⁾	96	5,38	1.656	6,26	
3	Geschlecht					
3.1	weiblich	883	49,44	13.470	50,90	
3.2	männlich	903	50,56	12.994	49,10	
4	...					
4.1	...					
4.2	...					

¹⁾ Stichtag: 07.09.2011 mit Hauptwohnsitz - ²⁾ hier ohne Spätaussiedler
Quelle: Einwohner-Bestandsstatistik der Stadt Rinteln, Stichtag: 07.09.2011

Tabelle 2-4 : Ortsteil **Ahe**

Lfd. Nr.	Bevölkerungsmerkmale	Ortsteil Ahe		Stadt Rinteln		Anmerkungen
		Einwohner	%	Einwohner	%	
0	Gesamtbevölkerung ¹⁾	318	100,00	26.464	100,00	
1	Alter					
1.1	0 – 3 Jahre	5	1,57	776	2,90	
1.2	4 – 6 Jahre	9	2,83	639	2,41	
1.3	7 – 10 Jahre	9	2,83	942	3,56	
1.4	11 – 14 Jahre	19	5,97	1.168	4,41	
1.5	15 – 24 Jahre	35	11,01	2.900	10,96	
1.6	60 – 64 Jahre	16	5,03	1.689	6,38	
1.7	65 – 69 Jahre	11	3,46	1.448	5,47	
1.8	70 Jahre u. älter	68	21,38	4.600	17,38	
2	Nationalität					
2.1	deutsch	313	98,43	24.808	93,74	
2.2	nicht deutsch ²⁾	5	1,57	1.656	6,26	
3	Geschlecht					
3.1	weiblich	158	49,69	13.470	50,90	
3.2	männlich	160	50,31	12.994	49,10	
4	...					
4.1	...					
4.2	...					

¹⁾ Stichtag: 07.09.2011 mit Hauptwohnsitz - ²⁾ hier ohne Spätaussiedler
Quelle: Einwohner-Bestandsstatistik der Stadt Rinteln, Stichtag: 07.09.2011

Tabelle 2-5 : Ortsteil **Engern**

Lfd. Nr.	Bevölkerungsmerkmale	Ortsteil Engern		Stadt Rinteln		Anmerkungen
		Einwohner	%	Einwohner	%	
0	Gesamtbevölkerung ¹⁾	1.208	100,00	26.464	100,00	
1	Alter					
1.1	0 – 3 Jahre	33	2,73	776	2,90	
1.2	4 – 6 Jahre	22	1,82	639	2,41	
1.3	7 – 10 Jahre	39	3,23	942	3,56	
1.4	11 – 14 Jahre	57	4,72	1.168	4,41	
1.5	15 – 24 Jahre	138	11,42	2.900	10,96	
1.6	60 – 64 Jahre	71	5,88	1.689	6,38	
1.7	65 – 69 Jahre	72	5,96	1.448	5,47	
1.8	70 Jahre u. älter	218	18,05	4.600	17,38	
2	Nationalität					
2.1	deutsch	1.170	96,85	24.808	93,74	
2.2	nicht deutsch ²⁾	38	3,15	1.656	6,26	
3	Geschlecht					
3.1	weiblich	610	50,50	13.470	50,90	
3.2	männlich	598	49,50	12.994	49,10	
4	...					
4.1	...					
4.2	...					

¹⁾ Stichtag: 07.09.2011 mit Hauptwohnsitz - ²⁾ hier ohne Spätaussiedler
Quelle: Einwohner-Bestandsstatistik der Stadt Rinteln, Stichtag: 07.09.2011

Tabelle 2-6 : Ortsteil **Kohlenstädt**

Lfd. Nr.	Bevölkerungsmerkmale	Ortsteil Kohlenstädt		Stadt Rinteln		Anmerkungen
		Einwohner	%	Einwohner	%	
0	Gesamtbevölkerung ¹⁾	44	100,00	26.464	100,00	
1	Alter					
1.1	0 – 3 Jahre	2	4,55	776	2,90	
1.2	4 – 6 Jahre	1	2,27	639	2,41	
1.3	7 – 10 Jahre	0	0,00	942	3,56	
1.4	11 – 14 Jahre	2	4,55	1.168	4,41	
1.5	15 – 24 Jahre	6	13,64	2.900	10,96	
1.6	60 – 64 Jahre	4	9,09	1.689	6,38	
1.7	65 – 69 Jahre	2	4,55	1.448	5,47	
1.8	70 Jahre u. älter	9	20,45	4.600	17,38	
2	Nationalität					
2.1	deutsch	44	100,00	24.808	93,74	
2.2	nicht deutsch ²⁾	--	--	1.656	6,26	
3	Geschlecht					
3.1	weiblich	24	54,55	13.470	50,90	
3.2	männlich	20	45,95	12.994	49,10	
4	...					
4.1	...					
4.2	...					

¹⁾ Stichtag: 07.09.2011 mit Hauptwohnsitz - ²⁾ hier ohne Spätaussiedler
Quelle: Einwohner-Bestandsstatistik der Stadt Rinteln, Stichtag: 07.09.2011

Tabelle 2-7 : Ortsteil **Deckbergen**

Lfd. Nr.	Bevölkerungsmerkmale	Ortsteil Deckbergen		Stadt Rinteln		Anmerkungen
		Einwohner	%	Einwohner	%	
0	Gesamtbevölkerung ¹⁾	853	100,00	26.464	100,00	
1	Alter					
1.1	0 – 3 Jahre	24	2,81	776	2,90	
1.2	4 – 6 Jahre	27	3,17	639	2,41	
1.3	7 – 10 Jahre	27	3,17	942	3,56	
1.4	11 – 14 Jahre	43	5,04	1.168	4,41	
1.5	15 – 24 Jahre	86	10,08	2.900	10,96	
1.6	60 – 64 Jahre	53	6,21	1.689	6,38	
1.7	65 – 69 Jahre	28	3,28	1.448	5,47	
1.8	70 Jahre u. älter	134	15,71	4.600	17,38	
2	Nationalität					
2.1	deutsch	756	88,63	24.808	93,74	
2.2	nicht deutsch ²⁾	97	11,37	1.656	6,26	
3	Geschlecht					
3.1	weiblich	394	46,19	13.470	50,90	
3.2	männlich	459	53,81	12.994	49,10	
4	...					
4.1	...					
4.2	...					

¹⁾ Stichtag: 07.09.2011 mit Hauptwohnsitz - ²⁾ hier ohne Spätaussiedler
Quelle: Einwohner-Bestandsstatistik der Stadt Rinteln, Stichtag: 07.09.2011

Tabelle 2-8 : Ortsteil Schaumburg

Lfd. Nr.	Bevölkerungsmerkmale	Ortsteil Schaumburg		Stadt Rinteln		Anmerkungen
		Einwohner	%	Einwohner	%	
0	Gesamtbevölkerung ¹⁾	828	100,00	26.464	100,00	
1	Alter					
1.1	0 – 3 Jahre	29	3,50	776	2,90	
1.2	4 – 6 Jahre	21	2,54	639	2,41	
1.3	7 – 10 Jahre	28	3,38	942	3,56	
1.4	11 – 14 Jahre	39	4,71	1.168	4,41	
1.5	15 – 24 Jahre	71	8,57	2.900	10,96	
1.6	60 – 64 Jahre	56	6,76	1.689	6,38	
1.7	65 – 69 Jahre	34	4,11	1.448	5,47	
1.8	70 Jahre u. älter	138	16,67	4.600	17,38	
2	Nationalität					
2.1	deutsch	816	98,55	24.808	93,74	
2.2	nicht deutsch ²⁾	12	1,45	1.656	6,26	
3	Geschlecht					
3.1	weiblich	400	48,31	13.470	50,90	
3.2	männlich	428	51,69	12.994	49,10	
4	...					
4.1	...					
4.2	...					

¹⁾ Stichtag: 07.09.2011 mit Hauptwohnsitz - ²⁾ hier ohne Spätaussiedler
Quelle: Einwohner-Bestandsstatistik der Stadt Rinteln, Stichtag: 07.09.2011

Tabelle 2-9 : Ortsteil **Westendorf**

Lfd. Nr.	Bevölkerungsmerkmale	Ortsteil Westendorf		Stadt Rinteln		Anmerkungen
		Einwohner	%	Einwohner	%	
0	Gesamtbevölkerung ¹⁾	269	100,00	26.464	100,00	
1	Alter					
1.1	0 – 3 Jahre	10	3,72	776	2,90	
1.2	4 – 6 Jahre	8	2,97	639	2,41	
1.3	7 – 10 Jahre	12	4,46	942	3,56	
1.4	11 – 14 Jahre	19	7,06	1.168	4,41	
1.5	15 – 24 Jahre	29	10,78	2.900	10,96	
1.6	60 – 64 Jahre	17	6,32	1.689	6,38	
1.7	65 – 69 Jahre	10	3,72	1.448	5,47	
1.8	70 Jahre u. älter	29	10,78	4.600	17,38	
2	Nationalität					
2.1	deutsch	267	99,26	24.808	93,74	
2.2	nicht deutsch ²⁾	2	0,74	1.656	6,26	
3	Geschlecht					
3.1	weiblich	133	49,44	13.470	50,90	
3.2	männlich	136	50,56	12.994	49,10	
4	...					
4.1	...					
4.2	...					

¹⁾ Stichtag: 07.09.2011 mit Hauptwohnsitz - ²⁾ hier ohne Spätaussiedler
Quelle: Einwohner-Bestandsstatistik der Stadt Rinteln, Stichtag: 07.09.2011

Tabelle 2-10 : Ortsteil /-schaft Exten

Lfd. Nr.	Bevölkerungsmerkmale	Ortsteil /-schaft Exten		Stadt Rinteln		Anmerkungen
		Einwohner	%	Einwohner	%	
0	Gesamtbevölkerung ¹⁾	1.931	100,00	26.464	100,00	
1	Alter					
1.1	0 – 3 Jahre	71	3,68	776	2,90	
1.2	4 – 6 Jahre	57	2,95	639	2,41	
1.3	7 – 10 Jahre	74	3,83	942	3,56	
1.4	11 – 14 Jahre	102	5,28	1.168	4,41	
1.5	15 – 24 Jahre	203	10,51	2.900	10,96	
1.6	60 – 64 Jahre	129	6,68	1.689	6,38	
1.7	65 – 69 Jahre	88	4,56	1.448	5,47	
1.8	70 Jahre u. älter	233	12,07	4.600	17,38	
2	Nationalität					
2.1	deutsch	1.832	94,87	24.808	93,74	
2.2	nicht deutsch ²⁾	99	5,13	1.656	6,26	
3	Geschlecht					
3.1	weiblich	993	51,42	13.470	50,90	
3.2	männlich	938	48,58	12.994	49,10	
4	...					
4.1	...					
4.2	...					

¹⁾ Stichtag: 07.09.2011 mit Hauptwohnsitz - ²⁾ hier ohne Spätaussiedler
Quelle: Einwohner-Bestandsstatistik der Stadt Rinteln, Stichtag: 07.09.2011

Tabelle 2-11 : Ortsteil **Hohenrode**

Lfd. Nr.	Bevölkerungsmerkmale	Ortsteil Hohenrode		Stadt Rinteln		Anmerkungen
		Einwohner	%	Einwohner	%	
0	Gesamtbevölkerung ¹⁾	622	100,00	26.464	100,00	
1	Alter					
1.1	0 – 3 Jahre	12	1,93	776	2,90	
1.2	4 – 6 Jahre	4	0,64	639	2,41	
1.3	7 – 10 Jahre	10	1,61	942	3,56	
1.4	11 – 14 Jahre	20	3,22	1.168	4,41	
1.5	15 – 24 Jahre	77	12,38	2.900	10,96	
1.6	60 – 64 Jahre	53	8,52	1.689	6,38	
1.7	65 – 69 Jahre	36	5,788	1.448	5,47	
1.8	70 Jahre u. älter	117	18,81	4.600	17,38	
2	Nationalität					
2.1	deutsch	614	98,71	24.808	93,74	
2.2	nicht deutsch ²⁾	8	1,29	1.656	6,26	
3	Geschlecht					
3.1	weiblich	312	50,16	13.470	50,90	
3.2	männlich	310	49,84	12.994	49,10	
4	...					
4.1	...					
4.2	...					

¹⁾ Stichtag: 07.09.2011 mit Hauptwohnsitz - ²⁾ hier ohne Spätaussiedler
Quelle: Einwohner-Bestandsstatistik der Stadt Rinteln, Stichtag: 07.09.2011

Tabelle 2-12 : Ortsteil **Strücken**

Lfd. Nr.	Bevölkerungsmerkmale	Ortsteil Strücken		Stadt Rinteln		Anmerkungen
		Einwohner	%	Einwohner	%	
0	Gesamtbevölkerung ¹⁾	481	100,00	26.464	100,00	
1	Alter					
1.1	0 – 3 Jahre	12	2,49	776	2,90	
1.2	4 – 6 Jahre	5	1,04	639	2,41	
1.3	7 – 10 Jahre	13	2,70	942	3,56	
1.4	11 – 14 Jahre	18	3,74	1.168	4,41	
1.5	15 – 24 Jahre	75	15,59	2.900	10,96	
1.6	60 – 64 Jahre	19	3,95	1.689	6,38	
1.7	65 – 69 Jahre	25	5,20	1.448	5,47	
1.8	70 Jahre u. älter	75	15,59	4.600	17,38	
2	Nationalität					
2.1	deutsch	457	95,01	24.808	93,74	
2.2	nicht deutsch ²⁾	24	4,99	1.656	6,26	
3	Geschlecht					
3.1	weiblich	234	48,65	13.470	50,90	
3.2	männlich	247	51,35	12.994	49,10	
4	...					
4.1	...					
4.2	...					

¹⁾ Stichtag: 07.09.2011 mit Hauptwohnsitz - ²⁾ hier ohne Spätaussiedler
Quelle: Einwohner-Bestandsstatistik der Stadt Rinteln, Stichtag: 07.09.2011

Tabelle 2-13 : Ortsteil **Krankenhagen**

Lfd. Nr.	Bevölkerungsmerkmale	Ortsteil Krankenhagen		Stadt Rinteln		Anmerkungen
		Einwohner	%	Einwohner	%	
0	Gesamtbevölkerung ¹⁾	1.890	100,00	26.464	100,00	
1	Alter					
1.1	0 – 3 Jahre	57	3,02	776	2,90	
1.2	4 – 6 Jahre	48	2,54	639	2,41	
1.3	7 – 10 Jahre	66	3,49	942	3,56	
1.4	11 – 14 Jahre	85	4,50	1.168	4,41	
1.5	15 – 24 Jahre	222	11,75	2.900	10,96	
1.6	60 – 64 Jahre	110	5,82	1.689	6,38	
1.7	65 – 69 Jahre	93	4,92	1.448	5,47	
1.8	70 Jahre u. älter	324	17,14	4.600	17,38	
2	Nationalität					
2.1	deutsch	1.814	95,98	24.808	93,74	
2.2	nicht deutsch ²⁾	76	4,02	1.656	6,26	
3	Geschlecht					
3.1	weiblich	985	52,12	13.470	50,90	
3.2	männlich	905	47,88	12.994	49,10	
4	...					
4.1	...					
4.2	...					

¹⁾ Stichtag: 07.09.2011 mit Hauptwohnsitz - ²⁾ hier ohne Spätaussiedler
Quelle: Einwohner-Bestandsstatistik der Stadt Rinteln, Stichtag: 07.09.2011

Tabelle 2-14 : Ortsteil **Volkxen**

Lfd. Nr.	Bevölkerungsmerkmale	Ortsteil Volkxen		Stadt Rinteln		Anmerkungen
		Einwohner	%	Einwohner	%	
0	Gesamtbevölkerung ¹⁾	280	100,00	26.464	100,00	
1	Alter					
1.1	0 – 3 Jahre	5	1,79	776	2,90	
1.2	4 – 6 Jahre	3	1,071	639	2,41	
1.3	7 – 10 Jahre	11	3,93	942	3,56	
1.4	11 – 14 Jahre	13	4,64	1.168	4,41	
1.5	15 – 24 Jahre	31	11,07	2.900	10,96	
1.6	60 – 64 Jahre	18	6,43	1.689	6,38	
1.7	65 – 69 Jahre	15	5,36	1.448	5,47	
1.8	70 Jahre u. älter	48	17,14	4.600	17,38	
2	Nationalität					
2.1	deutsch	270	96,43	24.808	93,74	
2.2	nicht deutsch ²⁾	10	3,57	1.656	6,26	
3	Geschlecht					
3.1	weiblich	139	49,64	13.470	50,90	
3.2	männlich	141	50,36	12.994	49,10	
4	...					
4.1	...					
4.2	...					

¹⁾ Stichtag: 07.09.2011 mit Hauptwohnsitz - ²⁾ hier ohne Spätaussiedler
Quelle: Einwohner-Bestandsstatistik der Stadt Rinteln, Stichtag: 07.09.2011

Tabelle 2-15 : Ortsteil /-schaft **Möllenbeck**

Lfd. Nr.	Bevölkerungsmerkmale	Ortsteil /-schaft Möllenbeck		Stadt Rinteln		Anmerkungen
		Einwohner	%	Einwohner	%	
0	Gesamtbevölkerung ¹⁾	1.269	100,00	26.464	100,00	
1	Alter					
1.1	0 – 3 Jahre	44	3,47	776	2,90	
1.2	4 – 6 Jahre	35	2,76	639	2,41	
1.3	7 – 10 Jahre	53	4,18	942	3,56	
1.4	11 – 14 Jahre	57	4,49	1.168	4,41	
1.5	15 – 24 Jahre	124	9,77	2.900	10,96	
1.6	60 – 64 Jahre	70	5,52	1.689	6,38	
1.7	65 – 69 Jahre	63	4,96	1.448	5,47	
1.8	70 Jahre u. älter	212	16,71	4.600	17,38	
2	Nationalität					
2.1	deutsch	1.219	96,06	24.808	93,74	
2.2	nicht deutsch ²⁾	50	3,94	1.656	6,26	
3	Geschlecht					
3.1	weiblich	633		13.470	50,90	
3.2	männlich	636		12.994	49,10	
4	...					
4.1	...					
4.2	...					

¹⁾ Stichtag: 07.09.2011 mit Hauptwohnsitz - ²⁾ hier ohne Spätaussiedler
Quelle: Einwohner-Bestandsstatistik der Stadt Rinteln, Stichtag: 07.09.2011

Tabelle 2-16 : Ortsteil **Friedrichswald**

Lfd. Nr.	Bevölkerungsmerkmale	Ortsteil Friedrichswald		Stadt Rinteln		Anmerkungen
		Einwohner	%	Einwohner	%	
0	Gesamtbevölkerung ¹⁾	125	100,00	26.464	100,00	
1	Alter					
1.1	0 – 3 Jahre	1	0,80	776	2,90	
1.2	4 – 6 Jahre	2	1,60	639	2,41	
1.3	7 – 10 Jahre	4	3,20	942	3,56	
1.4	11 – 14 Jahre	8	6,40	1.168	4,41	
1.5	15 – 24 Jahre	12	9,60	2.900	10,96	
1.6	60 – 64 Jahre	9	7,20	1.689	6,38	
1.7	65 – 69 Jahre	5	4,00	1.448	5,47	
1.8	70 Jahre u. älter	26	20,80	4.600	17,38	
2	Nationalität					
2.1	deutsch	122	97,60	24.808	93,74	
2.2	nicht deutsch ²⁾	3	2,40	1.656	6,26	
3	Geschlecht					
3.1	weiblich	69	55,20	13.470	50,90	
3.2	männlich	56	44,80	12.994	49,10	
4	...					
4.1	...					
4.2	...					

¹⁾ Stichtag: 07.09.2011 mit Hauptwohnsitz - ²⁾ hier ohne Spätaussiedler
Quelle: Einwohner-Bestandsstatistik der Stadt Rinteln, Stichtag: 07.09.2011

Tabelle 2-17 : Ortsteil **Wennenkamp**

Lfd. Nr.	Bevölkerungsmerkmale	Ortsteil Wennenkamp		Stadt Rinteln		Anmerkungen
		Einwohner	%	Einwohner	%	
0	Gesamtbevölkerung ¹⁾	183	100,00	26.464	100,00	
1	Alter					
1.1	0 – 3 Jahre	9	4,92	776	2,90	
1.2	4 – 6 Jahre	6	3,28	639	2,41	
1.3	7 – 10 Jahre	5	2,73	942	3,56	
1.4	11 – 14 Jahre	7	3,83	1.168	4,41	
1.5	15 – 24 Jahre	20	10,93	2.900	10,96	
1.6	60 – 64 Jahre	11	6,01	1.689	6,38	
1.7	65 – 69 Jahre	10	5,46	1.448	5,47	
1.8	70 Jahre u. älter	29	15,85	4.600	17,38	
2	Nationalität					
2.1	deutsch	180	98,36	24.808	93,74	
2.2	nicht deutsch ²⁾	3	1,64	1.656	6,26	
3	Geschlecht					
3.1	weiblich	93	50,82	13.470	50,90	
3.2	männlich	90	49,18	12.994	49,10	
4	...					
4.1	...					
4.2	...					

¹⁾ Stichtag: 07.09.2011 mit Hauptwohnsitz - ²⁾ hier ohne Spätaussiedler
Quelle: Einwohner-Bestandsstatistik der Stadt Rinteln, Stichtag: 07.09.2011

Tabelle 2-18 : Ortsteil **Goldbeck**

Lfd. Nr.	Bevölkerungsmerkmale	Ortsteil Goldbeck		Stadt Rinteln		Anmerkungen
		Einwohner	%	Einwohner	%	
0	Gesamtbevölkerung ¹⁾	465	100,00	26.464	100,00	
1	Alter					
1.1	0 – 3 Jahre	11	2,37	776	2,90	
1.2	4 – 6 Jahre	15	3,23	639	2,41	
1.3	7 – 10 Jahre	16	3,44	942	3,56	
1.4	11 – 14 Jahre	24	5,16	1.168	4,41	
1.5	15 – 24 Jahre	63	13,55	2.900	10,96	
1.6	60 – 64 Jahre	23	4,95	1.689	6,38	
1.7	65 – 69 Jahre	19	4,09	1.448	5,47	
1.8	70 Jahre u. älter	81	17,42	4.600	17,38	
2	Nationalität					
2.1	deutsch	460	98,92	24.808	93,74	
2.2	nicht deutsch ²⁾	5	1,08	1.656	6,26	
3	Geschlecht					
3.1	weiblich	223	47,96	13.470	50,90	
3.2	männlich	242	52,04	12.994	49,10	
4	...					
4.1	...					
4.2	...					

¹⁾ Stichtag: 07.09.2011 mit Hauptwohnsitz - ²⁾ hier ohne Spätaussiedler
Quelle: Einwohner-Bestandsstatistik der Stadt Rinteln, Stichtag: 07.09.2011

Tabelle 2-19 : Ortsteil **Uchtdorf**

Lfd. Nr.	Bevölkerungsmerkmale	Ortsteil Uchtdorf		Stadt Rinteln		Anmerkungen
		Einwohner	%	Einwohner	%	
0	Gesamtbevölkerung ¹⁾	640	100,00	26.464	100,00	
1	Alter					
1.1	0 – 3 Jahre	14	2,19	776	2,90	
1.2	4 – 6 Jahre	12	1,88	639	2,41	
1.3	7 – 10 Jahre	21	3,28	942	3,56	
1.4	11 – 14 Jahre	32	5,00	1.168	4,41	
1.5	15 – 24 Jahre	76	11,88	2.900	10,96	
1.6	60 – 64 Jahre	37	5,78	1.689	6,38	
1.7	65 – 69 Jahre	40	6,25	1.448	5,47	
1.8	70 Jahre u. älter	112	17,50	4.600	17,38	
2	Nationalität					
2.1	deutsch	615	96,09	24.808	93,74	
2.2	nicht deutsch ²⁾	25	3,91	1.656	6,26	
3	Geschlecht					
3.1	weiblich	327	51,09	13.470	50,90	
3.2	männlich	313	48,91	12.994	49,10	
4	...					
4.1	...					
4.2	...					

¹⁾ Stichtag: 07.09.2011 mit Hauptwohnsitz - ²⁾ hier ohne Spätaussiedler
Quelle: Einwohner-Bestandsstatistik der Stadt Rinteln, Stichtag: 07.09.2011

5.2.3 Fragebogen "Sportvereine"

Siehe Anlage zu 5.2.3!

5.2.4 Schriftliche Befragung der Kindertagesstätten/-gärten

5.2.4.1 Auswertungstabellen 1 – 17 (Fragen 02 – 10)

Tabelle 1: KiTa "Deckbergen"

<i>KiTa "Deckbergen"</i>		
KiTa/Ga:	K-1	43 Kinder – 2 Gruppen
Lfd. Nr.	Fragen	Einzelpositionen
1	Frage 02	02.1, 02.4, 2.7= "mit Musik i. Gruppen", 02.8, 02.10, 02.11, 02.13= "Wald-Seminar 'Natur und Walderlebnisse gefahrlos erleben', Seminar 'Musik und Bewegung' "
2	Frage 03	03.1, 03.5 – 03.8, 03.10, 03.11= "Hangelstangen"
3	Frage 04	04.5, 04.10 und 04.11= "verschiedene Fahrzeugarten"= "angewendet"
4	Frage 05	05.1= 3, 05.2= 1, 05.4, 05.12= "Tagesseminare/ Workshops", 05.14, 05.16= "eine dritte Kraft"
5	Frage 06	06.1, 06.2, 06.5, 06.6= "Wald / Wiesen", 06.8
6	Frage 07	-
7	Frage 08	-
8	Frage 09	-
9	Frage 10	-
10	Sonstiges	-

Tabelle 2: KiTa "Zum Gänseblümchen"

<i>KiTa "Zum Gänseblümchen"</i>		
KiTa/Ga:	K-2	50 Kinder – 2 Gruppen, 5 Krippenkinder – 1 Gruppe..
Lfd. Nr.	Fragen	Einzelpositionen
1	Frage 02	02.1 - 02.5, 2.7 – 02.12
2	Frage 03	03.1, 03.3 – 03.10, 03.11= "Trampolin Springen, Klettern a. d. Matschberg und auf Bäumen"
3	Frage 04	04.3= "teilweise angewendet", 04.4, 04.6
4	Frage 05	05.1= 1, 05.2= 7, 05.3= 1 05.4, 05.6, 05.12= "Märchenerzählerausbildung; Gerätenutzung: Fortbildung bei P. Hagedorn", 05.15
5	Frage 06	06.1, 06.3 - 06.5, 06.6= "Spielplätze i. Dorf, Wald", 06.9= "Turnhalle (<i>Mehrzweckhalle könnte besser sein, z. B. Taue o. Ringe a. d. Decke</i>)"
6	Frage 07	-
7	Frage 08	08.6, 08.7= "Finanzierung von Veränderungen am Bau (<i>Mehrzweckhalle / Kindertagesstätte</i>)"
8	Frage 09	09.2 – 09.4, 09.8= "Bauhof Rinteln", 09.12
9	Frage 10	10.1= "In der Mehrzweckhalle könnten Taue o. Ringe von d. Decke hängen, Priorität 2 ", 10.2= "Bessere Kooperation mit der Grundschule in Deckbergen! (<i>Mitnutzung der Schulsporthalle</i>), Priorität 1 ", 10.3= "In der Bewegungshalle der KiTa könnten mehrere Turngeräte vorhanden sein, z.B. e. Bank zum Rutschen und e. Schaukel, Priorität 2 ", 10.4= "Festes Deckenelement fehlt i. d. Bewegungshalle der KiTa, um Geräte v. P. Hagedorn nutzen zu können, Priorität 1 ",
10	Sonstiges	-

Tabelle 3: KiTa "MINNIMAX"

<i>KiTa "Minimax"</i>		
	KiTa/Ga: K-3	112 Kinder – 5 Gruppen
Lfd. Nr.	Fragen	Einzelpositionen
1	Frage 02	02.1 – 02.5, 02.7 – 02.12= "Projekte", 02.13= "Bewegungsbaustelle"
2	Frage 03	03.1 – 03.10
3	Frage 04	04.1, 04.3, 04.4 – 04.6 u. 04.10= "angewendet"
4	Frage 05	05.1= 3, 05.2= 11, 05.3= 1, 05.4, 05.6, 05.8, 05.11, 05.12= "Kneipp (4 Pers.)", 05.16= "Altersstruktur im Team"
5	Frage 06	06.1, 06.2, 06.5, 06.9, 06.11, 06.12, 06.16
6	Frage 07	07.1= "Modell- KiGa 'Kinder in Bewegung', LK Schaumburg, 1999 - 2001", 07.2= "Modell- KiTa 'Fit von klein auf', Gesunde Kindergärten i. Nieder- sachsen, 2006 – 2008", 07.6= "Gemeinsame Sport- stunden m d. Grundschule (Exten), 2 x wöchentlich"
7	Frage 08	08.7= "zu wenig Raum in der KiTa"
8	Frage 09	09.1, 09.3, 09.8= "Krankengymnastik n. <i>Batis</i> "
9	Frage 10	10.1= "Verbesserung oder Anbahnung e. Koope- ration mit den örtlichen Vereinen, Priorität 1 "
10	Sonstiges	-

Tabelle 4: Kinderspielkreis "Goldbeck"

<i>KiSpK "Goldbeck"</i>		
KiTa/Ga:	K-4	15 Kinder – 1 Gruppe
Lfd. Nr.	Fragen	Einzelpositionen
1	Frage 02	02.1, 02.3 – 02.5, 02.8, 02.10 – 02.12, 02.13= "Fahrzeuge i. Bewegungsraum u. Außengelände"
2	Frage 03	03.1 – 03.10
3	Frage 04	-
4	Frage 05	05.1, 05.4
5	Frage 06	06.1, 06.3, 06.5, 06.6= "Wald u. Wiese", 06.10
6	Frage 07	-
7	Frage 08	-
8	Frage 09	-
9	Frage 10	-
10	Sonstiges	-

Tabelle 5: KiTa "Kunterbunt"

<i>KiTa "Kunterbunt"</i>		
KiTa/Ga:	K-5	18 Kinder – 1 Gruppe
Lfd. Nr.	Fragen	Einzelpositionen
1	Frage 02	02.1 – 02.4, 02.7 – 02.11
2	Frage 03	03.1 – 03.10; 03.5 – 03.7= "Materialien zum..."
3	Frage 04	04.1, 04.4, 04.10= "Teile angewendet", 04.11= "Sternstunden im Kinderturnen (<i>Sybille Bierögel / Antje Hemming</i>)"
4	Frage 05	05.2= 2, "34 Std. u. 28,5 Std.", 05.3= 1, "1 x pro Woche (<i>Lesepatin</i>), "und FSJ", 05.4= " <i>Das Kind in Bewegung</i> als Schwerpunktthema i. Anerkennungsjahr", 05.8, 05.9
5	Frage 06	06.2= "Gemeindesporthalle", "Wir können die Turnhalle ständig nutzen", 06.6= "Spielplatz", 06.10
6	Frage 07	-
7	Frage 08	-
8	Frage 09	09.2, 09.4
9	Frage 10	10.1= "Empore u. Terrassentür zum Spielplatz, Priorität 1 ", 10.2= "Umgestaltung des Spielplatzes, Priorität 1 ", 10.3= "Kooperation mit einer in <i>Psychomotorik</i> ausgebildeten Person"
10	Sonstiges	Anlage: Kurzbeschreibung der Ziele u. Aktivitäten

Tabelle 6: KiGa "Bärenstark"

<i>KiGa "Bärenstark"</i>		
KiTa/Ga:	K-6	50 Kinder – 2 Gruppen
Lfd. Nr.	Fragen	Einzelpositionen
1	Frage 02	02.1, 02.4, 02.10
2	Frage 03	03.1, 03.3 - 03.5, 03.8 (<i>Freigelände</i>), 03.10 (<i>Freigelände</i>)
3	Frage 04	04.4, 04.5
4	Frage 05	05.1= 5, 05.3= 2, 05.4, 05.12= "Fortbildung mit der Bewegungsbaustelle; Kinderpflegerinnen-Ausbildung", 05.13
5	Frage 06	06.1, 06.3, 06.7, 06.11
6	Frage 07	-
7	Frage 08	08.2
8	Frage 09	09.1, 09.2, 09.9, 09.10, 09.12
9	Frage 10	10.1= "Einrichtung e. Bewegungsbaustelle im KiGa, Priorität 1 ", 10.2= "Gesicherte Übernahme der Personalkosten der Übungsleiter/innen, Priorität 1 ,
10	Sonstiges	-

Tabelle 7: KiGa "Klosterbande"

<i>KiGa "Klosterbande"</i>		
KiTa/Ga:	K-7	37 Kinder – 2 Gruppen
Lfd. Nr.	Fragen	Einzelpositionen
1	Frage 02	02.3, 02.4, 02.7 – 02.12, 02.13= "Bewegungsspiele im täglichen Ablauf"
2	Frage 03	03.1 - 03.3, 03.5 – 03.10, 03.11= "Bewegungsbaustelle in der Gruppe; Baustelle für "Loquito" i. d. Turnhalle vorhanden"
3	Frage 04	04.4 u. 04.5= "angewendet"
4	Frage 05	05.1, 05.4, 05.6
5	Frage 06	06.1 – 06.5, 06.6= "Findlingsgarten, Wald", 06.9, 06.11
6	Frage 07	07.1= "Mobile Bewegungsbaustelle von Hagedorn, Teilnahme am Schaumburger Modellprojekt 'Kinder in Bewegung'
7	Frage 08	-
8	Frage 09	09.1 – 09.3, 09.6, 09.10, 09.13= "Zeitbegrenzung"
9	Frage 10	10.1= "Sind auf dem Weg, Raumsituationen zu verändern!"
10	Sonstiges	"Projekt: "Gesunde Ernährung" fand 2010 statt. Frisches Obst und Gemüse wird täglich für alle Kinder angeboten.

Tabelle 8: KiGa "Comenius"

<i>KiGa "Comenius"</i>		
KiTa/Ga:	K-8	100 Kinder – 4 Gruppen
Lfd. Nr.	Fragen	Einzelpositionen
1	Frage 02	02.1 – 02.4, 02.7, 02.8, 02.10 – 02.12
2	Frage 03	03.1, 03.3, 03.5, 03.6, 03.8 – 03.10
3	Frage 04	-
4	Frage 05	05.1= 2, 05.2= 9, 2 VTR, 05.4, 05.12= "Besuch von Bewegungsfachtagen"
5	Frage 06	06.1, 06.2, 06.5, 06.10
6	Frage 07	07.1= "Bewegter Kindergarten in Kooperation mit der VTR und dem LSB, - jeweils 2 Gruppen"
7	Frage 08	-
8	Frage 09	09.1, 09.2
9	Frage 10	<i>Anm.:</i> "Ideen sind da, geht aber nur mit zusätzlichem Personal"
10	Sonstiges	-

Tabelle 9: KiGa "Kinderschutzbund Rinteln e. V."

<i>KiGa "Kinderschutzbund Rinteln e. V."</i>		
KiTa/Ga:	K-9	18 Kinder – 1 Gruppe
Lfd. Nr.	Fragen	Einzelpositionen
1	Frage 02	02.1 – 02.3, 02.11, 02.12, 02.13= "Therapeutisches Reiten"
2	Frage 03	03.1, 03.2, 03.5 – 03.7= "beim Therapeutischen Reiten", 03.10, 03.11= "regelmäßiges Schwimmen"
3	Frage 04	-
4	Frage 05	05.2, 05.4 – 0.6, 05.12= "Reittherapeutin", 05.15= "als Assistentin"
5	Frage 06	06.2, 06.3, 06.5, 06.6= "privater Pferdehof mit Halle, Platz u. Außengelände", 06.10, 06.11
6	Frage 07	07.7= "Heilpädagogisches Reiten: mehrtägige Kurzfreizeiten, Sequenzen über mind. 6 Monate", 07.8= "Klettern an der künstlichen Kletterwand in wöchentlich stattfindenden Kleingruppen"
7	Frage 08	-
8	Frage 09	09.2= "VTR"
9	Frage 10	-
10	Sonstiges	-

Tabelle 10: KiTa "Klabauternest"

<i>KiTa "Klabauternest"</i>		
KiTa/Ga:	K-10	43 Kinder – 2 Gruppen
Lfd. Nr.	Fragen	Einzelpositionen
1	Frage 02	02.4, 02.6 – 02.9, 02.11, 02.13="ständ. Nutzungsmöglichkeit von motopäd. Trampolin, Bällebad, Bewegungsraum"
2	Frage 03	03.1, 03.2, 03.11=" alle Aktivitäten ohne 'Bewegungsbaustelle'"
3	Frage 04	04.1, 04.4, 04.11= "Anregung: Kindheit i. Bewegung – Bewegung braucht kein Konzept, sondern Möglichkeiten"
4	Frage 05	05.1= 1, 05.2= 9, 05.4, 05.5
5	Frage 06	06.1, 06.2, 06.6= "Freigelände d. Schule und KiTa", 06.10
6	Frage 07	07.1= "R. Zimmer"
7	Frage 08	-
8	Frage 09	-
9	Frage 10	10.1= "Garten der Sinne nach H. Kükelhaus, Priorität 1 "
10	Sonstiges	-

Tabelle 11: KiTa "Kreiskrankenhaus"

<i>KiTa "Kreiskrankenhaus"</i>		
KiTa/Ga:	K-11	82 Kinder – 5 Gruppen (1 – 6 J.)
Lfd. Nr.	Fragen	Einzelpositionen
1	Frage 02	02.1, 02.4, 02.10 – 02.12= "2 x im Jahr", 02.13= "Täglich Spiel draußen, Bewegungsraum mit Deckenringen /-Schaukel, Kletterwand etc. und Bällebecken"
2	Frage 03	03.1 - 03.3 (<i>Selbstbau eingeschränkt!</i>), 03.8 – 03.10, 03.11= "echte Sinneserfahrungen im KiTa – Alltag, drinnen u. draußen"
3	Frage 04	04.1, 04.4
4	Frage 05	05.1= 12, 05.2= 1, 05.4, 05.12= "Sozialarbeiter"
5	Frage 06	06.1, 06.2, 06.5, 06.6= "Wald, Parkplatz der KiTa", 6.8
6	Frage 07	07.1= "Transferprojekt zum Thema 'Naturwissenschaften': April 2010 – März 2012
7	Frage 08	-
8	Frage 09	09.1, 09.3, 09.8= "Eltern aus passenden Berufen, z. B. Physiotherapeuten"
9	Frage 10	-
10	Sonstiges	-

Tabelle 12: KiGa "Lebenshilfe e. V."

<i>KiGa "Lebenshilfe e. V."</i>		
KiTa/Ga:	K-12	48 Kinder – 8 Gruppen
Lfd. Nr.	Fragen	Einzelpositionen
1	Frage 02	02.1, 02.3, 02.4, 02.6, 02.7, 02.12
2	Frage 03	03.1, 03.9, 03.10, 03.11= "Übungen auf dem <i>Motopad</i> "
3	Frage 04	04.8
4	Frage 05	05.1= 16, 05.2= 5, 05.4, 05.6, 05.8, 05.12= "Heilpädagogik / -erziehung"
5	Frage 06	06.1, 06.3, 06.5, 06.6= "eigenes Freigelände"
6	Frage 07	-
7	Frage 08	-
8	Frage 09	09.8= "Städtisches Hallenbad"
9	Frage 10	-
10	Sonstiges	-

Tabelle 13: KiGa "Nikolai"

<i>KiGa "Nikolai"</i>		
KiTa/Ga:	K-13	93 Kinder – 4 Gruppen
Lfd. Nr.	Fragen	Einzelpositionen
1	Frage 02	02.4, 02.11, 02.12= "regelmäßig stattfindende Waldtage"
2	Frage 03	03.5, 03.6, 03.8, 03.10
3	Frage 04	04.11= "Wir benutzen e. 'Bewegungsbaustelle' mit vielfältig unterschiedlichen, anderen Materialien"
4	Frage 05	05.1= 1 = "in Teilzeit", 05.4, 05.8 u. 05.9= "sind in der Vergangenheit von den pädagogischen Fachkräften wahrgenommen worden"
5	Frage 06	06.1, 06.2= "kann nur von der Nachmittagsgruppe regelmäßig genutzt werden. Im Vormittagsbereich steht d. Nutzung für die Schule (<i>selbstverständlich</i>) im Vordergrund", 06.5= "-Waldgebiete", 06.9, 06.11
6	Frage 07	07.1= "unsere Einrichtung war einer der 'Modellkindergärten' im Modellprojekt 'Kinder in Bewegung', das Anfang der 90er Jahre auf Landkreisebene durchgeführt wurde"
7	Frage 08	-
8	Frage 09	09.1= "durch die Nutzungsmöglichkeit der benachbarten Turnhalle der Grundschule am Nachmittag"
9	Frage 10	10.1= "wünschenswert wäre eine Kooperation mit Fachkräften aus den verschiedenen Bereichen", 10.2= "Erzieher/-innen müssen 'Fachkräfte' für acht Bildungsbereiche nach dem 'Niedersächsischen OP f. Bildung...' sein, Priorität 2 "
10	Sonstiges	-

Tabelle 14: KiGa "Oberlin"

<i>KiGa "Oberlin"</i>		
KiTa/Ga:	K-14	31 Kinder – 2 Gruppen
Lfd. Nr.	Fragen	Einzelpositionen
1	Frage 02	02.1, 02.3, 02.4, 02.11, 02.12
2	Frage 03	03.1, 03.10,
3	Frage 04	-
4	Frage 05	05.1= 7, 05.3= 1, 05.4, 05.8= "Fortbildung wurde gerade angefangen", 05.9, 05.12= "Heilpädagogik"
5	Frage 06	06.1, 06.2, 06.8, 06.11, 06.15
6	Frage 07	-
7	Frage 08	08.5, 08.7= "Fehlende Mittel f. Transporte, z.B. zum Hallenbad"
8	Frage 09	09.1, 09.10, 09.11
9	Frage 10	-
10	Sonstiges	-

Tabelle 15: "Wald-KiGa Rinteln"

<i>"Wald - KiGa Rinteln"</i>		
KiTa/Ga:	K-15	15 Kinder – 1 Gruppe
Lfd. Nr.	Fragen	Einzelpositionen
1	Frage 02	02.4, 02.7 – 02.9, 02.10= "+ Baumstämmen u.ä.",02.11, 02.12
2	Frage 03	03.1 – 03.3, 03.5 – 03.10
3	Frage 04	04.1, 04.4, 04.8
4	Frage 05	05.1= 3, 05.2= 3, 05.4, 05.11= "Niedrigseilgarten", 05.12= "Feinmotorik-Therapeutin", 05.13
5	Frage 06	06.1, 06.2, 06.4, 06.6= "Wald u. Wiesen", 06.10, 06.13
6	Frage 07	-
7	Frage 08	-
8	Frage 09	-
9	Frage 10	-
10	Sonstiges	-

Tabelle 16: KiKr "Wichtelburg"

<i>KiKr "Wichtelburg"</i>		
KiTa/Ga:	K-16	60 Kinder – 4 Gruppen
Lfd. Nr.	Fragen	Einzelpositionen
1	Frage 02	02.1, 02.4, 02.8, 02.10, 02.11
2	Frage 03	03.1, 03.4= "oder ähnl. Rollfahrzeuge", 03.8 - 03.10
3	Frage 04	-
4	Frage 05	05.2= 11, 05.4= 7, 05.12= "1 staatl. anerk. Gymnastiklehrerin + Soz.- Ass., 1 Soz.- Ass., 2 Kinderpflegerinnen"
5	Frage 06	06.1, 06.2, 06.5, 06.6= "Spielplatz", 06.10
6	Frage 07	-
7	Frage 08	-
8	Frage 09	09.1
9	Frage 10	-
10	Sonstiges	-

Tabelle 17: KiTa "Steinbergen"

<i>KiGa "Steinbergen"</i>		
KiTa/Ga:	K-17	44 Kinder – 2 Gruppen, 14 Krippenkinder – 1 Grup.
Lfd. Nr.	Fragen	Einzelpositionen
1	Frage 02	02.1 – 02.8, 02.10 – 02.12, 02.13= "tägliches Freispiel auf unserem, zu vielseitiger Bewegung anregenden Außengelände. 'Bewegungsanlässe bieten' ist uns wichtiger, als eine durchorganisierte <i>Turnstunde</i> "
2	Frage 03	03.2, 03.3, 03.5 – 03.10
3	Frage 04	04.1= "angewendet", 04.4, 04.5, 04.6= "angewendet", 04.10= "angewendet"
4	Frage 05	05.1= 10= "Teilzeit incl. Vertretungskraft", 05.4, 05.8 – 05.10, 05.16= "zuviel Anforderungen: z. B. Dokumentationen, schwierige Kinder, Erwartungen der Eltern, Sprachförderung usw., usw."
5	Frage 06	06.1= "zu klein", 06.2= "nicht gewartet", 06.3, 06.4= "Hallenbad - oft unsauber", 06.5= "schlecht gepflegt", 06.6= "Wald", 06.7= "s. oben", 06.11
6	Frage 07	07.1= "R. Zimmer - Fortbildungen", 07.6= "Fußball-AG", 07.7= "Joga-Projekte", 07.8= "Waldwochen"
7	Frage 08	08.6
8	Frage 09	09.1, 09.2, 09.3= "gelegentlich"
9	Frage 10	10.1= "Anbau, um einen größeren Bewegungsraum zu bekommen, Priorität 1, 2 u. 3 ", 10.2= "mehr Platz im Gebäude"
10	Sonstiges	-

5.2.4.2 Auswertungstabellen 18 – 24 (*Fragen 02 – 10*)

Tabelle 18

KiTa - Einrichtung		(1) Angebote zur bewegungsorientierten Entwicklung der Kinder:(Code- Nr. 02.1 – 02.4, 03.1 – 03.10, 04.1 – 04.10).	Anm.
1	"Deckbergen"	02.1, 02.4, 02.13= "Seminar Musik und Bewegung", 03.1, 03.5 – 03.8, 03.10, 04.5, 04.10 und 04.11= "verschiedene Fahrzeugarten", "angewendet"	BeBa ¹⁾
2	"Zum Gänseblü."	02.1 – 02.4, 03.1, 03.3 – 03.10, 03.11= "Trampolin Springen, Klettern a. d. Matschberg und auf Bäumen", 04.3= "teilweise angewendet", 04.4, 04.6	BeBa ¹⁾
3	"Minnimax"	02.1 – 02.4, (02.13= "Bewegungsbaustelle"), 03.1 – 03.10, 04.1, 04.3, 04.4 – 04.6 und 04.10= "angewendet"	BeBa ¹⁾
4	"Goldbeck"	02.1, 02.3 – 02.5, 02.8, 02.10 – 02.12, 02.13= "Fahrzeuge im Bewegungsraum und Außengelände", 03.1 – 03.10	
5	"Kunterbunt"	02.1 – 02.4, 03.1 – 03.10, 04.1, 04.4, 04.10= "Teile angewendet", (04.11= "Sternstunden im Kinderturnen - <i>Sybille Bierögel / Antje Hemming</i>)"	
6	"Bärenstark"	02.1, 02.4, 03.1, 03.3 - 03.5, 03.8 und 03.10= Freigelände, 04.4, 04.5	
7	"Klosterbande"	02.3, 02.4, 03.1 - 03.3, 03.5 – 03.10, (03.11= "Bewegungsbaustelle in der Gruppe; Baustelle für "Loquito" i. d. Turnhalle vorhanden"), 04.4 und 04.5= "angewendet"	BeBa ¹⁾
8	"Comenius"	02.1 – 02.4, 03.1, 03.2, 03.5 - 03.7, 03.6, 03.8 – 03.10	
9	"Ki.-schutzbund"	02.1 – 02.3, 03.1, 03.3, 03.5 - 03.7= "i. Verb. m. Therapeutischem Reiten", 03.10	
10	"Klabauternest"	02.4, 03.1, 03.1, 03.2, 0 4.1, 04.4	
11	"Kreiskrank.haus"	02.1, 02.4, 03.1 - 03.3 (<i>Selbstbau eingeschränkt!</i>), 03.8 – 03.10, (03.11= "echte Sinneserfahrungen im KiTa –Alltag, drinnen und draußen"), 0 4.1, 04.4	
12	"Lebenshilfe e.V"	02.1, 02.3, 02.4, 03.1, 03.9, 03.10, 04.8	
13	"Nikolai"	02.4, 03.5, 03.6, 03.8, 03.10, (04.11= "Wir benutzen eine 'Bewegungsbaustelle' mit vielfältig unterschiedlichen Materialien")	BeBa ¹⁾
14	"Oberlin"	02.1, 02.3, 02.4, 02.11, 02.12, 03.1, 03.10	
15	"Waldki. Rinteln"	02.4, 03.1 – 03.3, 03.5 – 03.10, 04.1, 04.4, 04.8	
16	"Wichtelburg"	02.1, 02.4, 03.1, 03.4= "oder ähnliche Rollfahrzeuge", 03.8 - 03.10	
17	"Steinbergen"	02.1 – 02.4, 03.2, 03.3, 03.5 – 03.10, 04.1= "angewendet", 04.4, 04.5, 04.6 und 04.10= "angewendet"	

BeBa¹⁾ = "Bewegungsbaustelle" n. K. Miedzinski

Tabelle 19

KiTa - Einrichtung		(2) Besondere / modellartige Bewegungs-/ Wahrnehmungsangebote: (Code- Nr. 02.13, 03.11, 04.11, 07, 09.8, 10)	Anm.
1	"Deckbergen"	02.13= "Wald-Seminar <i>Natur und Walderlebnisse gefahrlos erleben</i> , 03.11= "Hangelstangen", 04.11= "verschiedene Fahrzeugarten", "angewendet"	BeBa ¹⁾
2	"Zum Gänseblü."	03.11= "Trampolin Springen, Klettern a. d. Matschberg und auf Bäumen", 09.8= "Bauhof Rinteln", 10.1= "In der Mehrzweckhalle könnten Taue o. Ringe von der Decke hängen, Priorität 2", 10.3= "In der Bewegungshalle der KiTa könnten mehrere Turngeräte vorhanden sein, z.B. e. Bank zum Rutschen und e. Schaukel, Priorität 2", 10.4= "Festes Deckenelement fehlt i. d. Bewegungshalle der KiTa, um Geräte v. P. Hagedorn nutzen zu können, Priorität 1",	BeBa ¹⁾
3	"Minnimax"	02.13= "Bewegungsbaustelle", 07.1= "Modell- KiGa 'Kinder in Bewegung', LK Schaumburg, 1999 - 2001", 07.2= "Modell- KiTa 'Fit von klein auf', Gesunde Kindergärten i. Niedersachsen, 2006 – 2008", 07.6= "Gemeinsame Sportstunden m d. Grundschule (Exten), 2 x wöchentlich", 09.8= "Krankengymnastik n. <i>Batis</i> "	BeBa ¹⁾
4	"Goldbeck"	02.13= "Fahrzeuge i. Bewegungsraum u. Außengelände"	
5	"Kunterbunt"	04.11= "Sternstunden im Kinderturnen (<i>Sybille Bierögel / Antje Hemming</i>)", 10.3= "Kooperation mit einer in <i>Psychomotorik</i> ausgebildeten Person"	
6	"Bärenstark"	-	
7	"Klosterbande"	02.13= "Bewegungsspiele im täglichen Ablauf", 03.11= "Bewegungsbaustelle in der Gruppe; Baustelle für "Loquito" i. d. Turnhalle vorhanden", 07.1= "Mobile Bewegungsbaustelle von Hagedorn, Teilnahme am Schaumburger Modellprojekt 'Kinder in Bewegung'.	BeBa ¹⁾
8	"Comenius"	07.1= "Bewegter Kindergarten i. Koop. m. d. VTR u. d. LSB, jeweils 2 Gruppen"	
9	"Ki.-schutzbund"	02.13= "Therapeutisches Reiten", 03.11= "regelmäßiges Schwimmen", 07.7= "Heilpädagogisches Reiten: mehrtägige Kurzfreizeiten, Sequenzen über mind. 6 Monate", 07.8= "Klettern an der künstlichen Kletterwand in wöchentlich stattfindenden Kleingruppen"	
10	"Klabauternest"	02.13="ständ. Nutzungsmöglichkeit von motopäd. Trampolin, Bällebad, Bewegungsraum", 04.11= "Anregung: Kindheit in Bewegung – Bewegung braucht kein Konzept, sondern Möglichkeiten", 10.1= "Garten der Sinne nach H. Kükelhaus, Priorität 1"	
11	"Kreiskrank.haus"	02.13= "täglich Spiel draußen, Bewegungsraum mit Deckenringen /-Schaukel, Kletterwand etc. und Bällebecken", 03.11= "echte Sinneserfahrungen im KiTa –Alltag, drinnen u. draußen"	
12	"Lebenshilfe e.V"	03.11= "Übungen a. d. <i>Motopad</i> ", 09.8= "städtisches Hallenbad"	

13	"Nikolai"	02.12= "regelmäßig stattfindende Waldtage", 04.11= "Wir benutzen e. 'Bewegungsbaustelle' mit vielfältig unterschiedlichen, anderen Materialien", 07.1= "Unsere Einrichtung war einer der 'Modellkindergärten' im Modellprojekt 'Kinder in Bewegung', das Anfang der 90er Jahre auf Landkreisebene durchgeführt wurde".	BeBa ¹⁾
14	"Oberlin"	-	
15	"Waldki. Rinteln"	-	
16	"Wichelburg"	-	
17	"Steinbergen"	02.13= "tägliches Freispiel auf unserem, zu vielseitiger Bewegung anregenden Außengelände. 'Bewegungsanlässe bieten' ist uns wichtiger, als eine durchorganisierte <i>Turnstunde</i> ".	

BeBa¹⁾ = "Bewegungsbaustelle" n. K. Miedzinski

Tabelle 20

KiTa - Einrichtung		(3) Betreuungspersonal: <i>Ausbildung (Code- Nr. 05.4 - 05.12), Probleme (Code- Nr. 05.13 – 05.16)</i>	Anm.
1	"Deckbergen"	05.4, 05.12= "Tagesseminare/ Workshops", 05.14, 05.16= "eine dritte Kraft"	
2	"Zum Gänseblü."	05.4, 05.6, 05.12= "Märchenerzählerausbildung; Gerätenutzung: Fortbildung bei P. Hagedorn", 05.15	
3	"Minnimax"	05.4, 05.6, 05.8, 05.11, 05.12= "Kneipp (4 Pers.)", 05.16= "Altersstruktur im Team"	
4	"Goldbeck"	05.4	
5	"Kunterbunt"	05.4= "Das Kind in Bewegung als Schwerpunktthema im Anerkennungsjahr", 05.8, 05.9	
6	"Bärenstark"	05.4, 05.12= "Fortbild. m. d. Bewegungsbaustelle; Kinderpflegerinnenausbildung", 05.13	
7	"Klosterbande"	05.4, 05.6	
8	"Comenius"	05.4, 05.12= "Besuch von Bewegungsfachtagen"	
9	"Ki.-schutzbund"	05.4 – 05.6, 05.12= "Reittherapeutin", 05.15= "als Assistentin"	
10	"Klabauternest"	05.4, 05.5	
11	"Kreiskrank.haus"	05.4, 05.12= "Sozialarbeiter"	
12	"Lebenshilfe e.V"	05.4, 05.6, 05.8, 05.12= "Heilpädagogik / -erziehung"	
13	"Nikolai"	05.4, 05.8 u. 05.9= "sind in der Vergangenheit von den pädagogischen Fachkräften wahrgenommen worden"	
14	"Oberlin"	05.4, 05.8= "Fortbildung wurde gerade angefangen", 05.9, 05.12= "Heilpädagogik"	
15	"Waldki. Rinteln"	05.4, 05.11= "Niedrigseilgarten", 05.12= "Feinmotorik-Therapeutin", 05.13	
16	"Wichtelburg"	05.4= 7, 05.12= "1 staatl. anerk. Gymnastiklehrerin + Soz.- Ass., 1 Soz.- Ass., 2 Kinderpflegerinnen"	
17	"Steinbergen"	05.4, 05.8 – 05.10, 05.16= "zuviel Anforderungen: z. B. Dokumentationen, schwierige Kinder, Erwartungen der Eltern, Sprachförderung usw., usw."	

Tabelle 21

KiTa - Einrichtung		(4) Sporträume: Art (Code- Nr. 06.1 – 06.6 / a) eigene Räume, b) andere Räume), Mängel (Code- Nr. 06.7, 06.8), Einzelprobleme (Code- Nr. 06.11 – 06.17)	Anm.
1	"Deckbergen"	06.1, 06.2, 06.5, 06.6= "Wald / Wiesen", 06.8	
2	"Zum Gänseblü."	06.1, 06.3 - 06.5, 06.6= "Spielplätze i. Dorf, Wald", 06.9= "Turnhalle (<i>Mehrzweckhalle könnte besser sein, z. B. Taue o. Ringe a. d. Decke</i>)"	
3	"Minnimax"	06.1, 06.2, 06.5, 06.9, 06.11, 06.12, 06.16	
4	"Goldbeck"	06.1, 06.3, 06.5, 06.6= "Wald u. Wiese", 06.10	
5	"Kunterbunt"	06.2= "Gemeindesporthalle", "Wir können die Turnhalle ständig nutzen", 06.6= "Spielplatz", 06.10	
6	"Bärenstark"	06.1, 06.3, 06.7, 06.11	
7	"Klosterbande"	06.1 – 06.5, 06.6= "Findlingsgarten, Wald", 06.9, 06.11	
8	"Comenius"	06.1, 06.2, 06.5, 06.10	
9	"Ki.-schutzbund"	06.2, 06.3, 06.5, 06.6= "privater Pferdehof mit Halle, Platz und Außengelände", 06.10, 06.11	
10	"Klabauternest"	06.1, 06.2, 06.6= "Freigelände der Schule u. KiTa", 06.10	
11	"Kreiskrank.haus"	06.1, 06.2, 06.5, 06.6= "Wald, Parkplatz der KiTa", 06.8	
12	"Lebenshilfe e.V"	06.1, 06.3, 06.5, 06.6= "eigenes Freigelände"	
13	"Nikolai"	06.1, 06.2= "Kann nur von der Nachmittagsgruppe regelmäßig genutzt werden. Im Vormittagsbereich steht die Nutzung für die Schule (<i>selbstverständlich</i>) im Vordergrund", 06.5= "Waldgebiete", 06.9, 06.11	
14	"Oberlin"	06.1, 06.2, 06.8, 06.11, 06.15	
15	"Waldki. Rinteln"	06.1, 06.2, 06.4, 06.6= "Wald u. Wiesen", 06.13	
16	"Wichtelburg"	06.1, 06.2, 06.5, 06.6= "Spielplatz", 06.10	
17	"Steinbergen"	06.1= "zu klein", 06.2= "nicht gewartet", 06.3, 06.4= "Hallenbad - oft unsauber", 06.5= "schlecht gepflegt", 06.6= "Wald", 06.7= "s. oben", 06.11	

Tabelle 22

KiTa - Einrichtung		(5) Finanzierung: (Code- Nr. 08.1 – 08.7)	Anm.
1	"Deckbergen"	-	
2	"Zum Gänseblü."	08.6, 08.7= "Finanzierung von Veränderungen am Bau (Mehrzweckhalle / Kindertagesstätte)"	
3	"Minnimax"	08.7= "zu wenig Raum in der KiTa"	
4	"Goldbeck"	-	
5	"Kunterbunt"	-	
6	"Bärenstark"	08.2	
7	"Klosterbande"	-	
8	"Comenius"	-	
9	"Ki.-schutzbund"	-	
10	"Klabauternest"	-	
11	"Kreiskrank.haus"	-	
12	"Lebenshilfe e.V"	-	
13	"Nikolai"	-	
14	"Oberlin"	08.5, 08.7= "Fehlende Mittel f. Transporte, z.B. zum Hallenbad"	
15	"Waldki. Rinteln"	-	
16	"Wichelburg"	-	
17	"Steinbergen"	08.6	

Tabelle 23

KiTa - Einrichtung		(6) Kooperationspartner: (Code- Nr. 09.1 – 09.13)	Anm.
1	"Deckbergen"	-	
2	"Zum Gänseblü."	09.2 – 09.4, 09.8= "Bauhof Rinteln", 09.12	
3	"Minnimax"	09.1, 09.3, 09.8= "Krankengymnastik n. <i>Batis</i> "	
4	"Goldbeck"	-	
5	"Kunterbunt"	09.2, 09.4	
6	"Bärenstark"	09.1, 0.2, 09.9, 09.10, 09.12	
7	"Klosterbande"	09.1 – 09.3, 09.6, 09.10, 09.13= "Zeitbegrenzung"	
8	"Comenius"	09.1, 09.2	
9	"Ki.-schutzbund"	09.2= "VTR"	
10	"Klabauternest"	-	
11	"Kreiskrank.haus"	09.1, 09.3, 09.8= "Eltern aus passenden Berufen, z. B. Physiotherapeuten"	
12	"Lebenshilfe e.V"	09.8= "städtisches Hallenbad"	
13	"Nikolai"	09.1= "...durch die Nutzungsmöglichkeit der benachbarten Turnhalle der Grundschule am Nachmittag"	
14	"Oberlin"	09.1, 09.10, 09.11	
15	"Waldki. Rinteln"	-	
16	"Wichelburg"	09.1	
17	"Steinbergen"	09.1, 09.2, 09.3= "gelegentlich"	

Tabelle 24

KiTa - Einrichtung		(7) Entwicklungsvorschläge / Visionen (Code- Nr. 10)	Anm.
1	"Deckbergen"	-	
2	"Zum Gänseblü."	10.1= "In der Mehrzweckhalle könnten Tuae o. Ringe von der Decke hängen, Priorität 2", 10.2= "Bessere Kooperation mit der Grundschule in Deckbergen! (<i>Mitnutzung der Schulsporthalle</i>), Priorität 1", 10.3= "In der Bewegungshalle der KiTa könnten mehrere Turngeräte vorhanden sein, z.B. e. Bank zum Rutschen und e. Schaukel, Priorität 2", 10.4= "Festes Deckenelement fehlt i. d. Bewegungshalle der KiTa, um Geräte v. P. Hagedorn nutzen zu können, Priorität 1",	
3	"Minnimax"	"Verbesserung oder Anbahnung einer Kooperation mit den örtlichen Vereinen, Priorität 1	
4	"Goldbeck"	-	
5	"Kunterbunt"	"Empore u. Terrassentür zum Spielplatz, Priorität 1", "Umgestaltung des Spielplatzes, Priorität 1, "Kooperation mit einer in <i>Psychomotorik</i> ausgebildeten Person"	
6	"Bärenstark"	"Einrichtung einer Bewegungsbaustelle im KiGa, Priorität 1", "Gesicherte Übernahme der Personalkosten der Übungsleiter/-innen, Priorität 1,	
7	"Klosterbande"	"Sind auf dem Weg, Raumsituationen zu verändern!"	
8	"Comenius"	"Ideen sind da, geht aber nur mit zusätzlichem Personal"	
9	"Ki.- schutzbund"	-	
10	"Klabauternest"	"Garten der Sinne nach H. Kükelhaus, Priorität 1"	
11	"Kreiskrankenh."	-	
12	"Lebenshilfe e. V"	-	
13	"Nikolai"	"Wünschenswert wäre eine Kooperation mit Fachkräften aus den verschiedenen Bereichen", "Erzieher/-innen müssen 'Fachkräfte' für acht Bildungsbereiche nach dem 'Niedersächsischen <i>OP f. Bildung...</i> ' sein, Priorität 2 "	
14	"Oberlin"	-	
15	"Waldki. Rinteln"	-	
16	"Wichtelburg"	-	
17	"Steinbergen"	"Anbau, um einen größeren Bewegungsraum zu bekommen, Priorität 1, 2 u. 3", "mehr Platz im Gebäude"	

5.2.4.3 Fragebogen "Kindertagesstätten/-gärten"

Fragebogen Kindertagesstätten /-gärten



Fragebogen Kindertagesstätten /-gärten

01 Grunddaten

1.1 Name

1.2 Träger

1.3 Adresse

1.4 E-Mail / Internet

1.5 Kontaktperson/en
(mit Adresse)

1.6 Anzahl der Kinder
und betreuten Gruppen

Bitte senden Sie den ausgefüllten Fragebogen an folgende Adresse zurück:

Stadt Rinteln
Familienbüro, z. Hd. Frau M. Fennert
Klosterstraße 19
31737 Rinteln
Tel.: 05751-403-165

Rücksendefrist:..... 2012

02 Sport-/ bewegungsorientierte Angebotsschwerpunkte

Welche Sport- und Bewegungsangebote gibt es in Ihrer Einrichtung?

- 2.1 Psychomotorische Bewegungsförderung
- 2.2 Motopädagogische Bewegungsförderung
- 2.3 Rhythmikschulung
- 2.4 "Freies Turnen" im Sinne richtlinienunabhängiger Bewegungsübungen mit Hilfe von Turnmatten / Weichböden, Turnkästen /-bänken, Seilen u. ä.
- 2.5 Gesundheitssport, Rückenschule u. ä.
- 2.6 Schwimmen
- 2.7 Tanzen
- 2.8 Ballsportarten
- 2.9 "Kinder-Zirkus"
- 2.10 Bewegungsorientierte Zweckentfremdung von Tischen und Stühlen
- 2.11 Wandern, Laufen, Schnitzeljagd u. ä.
- 2.12 "Waldwochen"
- 2.13 Sonstiges:

03 Einzelaktivitäten des Bewegungsangebotes

Welche der folgenden Bewegungsaktivitäten können bei Ihnen durchgeführt werden?

- 3.1 Mit Wahrnehmungsgeräten inszenierte Sinneserfahrungen: Sehen, Hören, Tasten, Riechen, Schmecken, Gleichgewicht
- 3.2 Fliegen, Schweben, Schwingen, Gleiten mit eigenverantwortlicher Kontrolle und Absicherung
- 3.3 Kreisel - Erfahrungen mit Selbstbau-Karussell
- 3.4 Rollaktivitäten mit Schienenrollwagen
- 3.5 Bewegungsbaustelle für "*Konstruieren und Verstehen*"
- 3.6 Bewegungsbaustelle für "*Planen und Tätigsein*"
- 3.7 Bewegungsbaustelle für "*Sich Zutrauen und Erleben*"
- 3.8 Flexibles und sicheres Schaukeln
- 3.9 Hänge-, Schwung- und Wirbel - Aktivitäten
- 3.10 Freie Sprung-, Wurf- und Kletteraktivitäten
- 3.11 Sonstiges:

04 Schwerpunktthemen des Bewegungsangebotes

Welche der folgenden Geräte- und Raumkonzepte, die das o. g. Aktivitätenspektrum ermöglichen, sind Ihnen bekannt?

Welche Konzepte werden bereits von Ihnen angewendet?

- | | | |
|------|--|--------------------------|
| 4.1 | <input type="checkbox"/> Erlebnis-/Spielstationen nach Hugo Kükelhaus (vgl. auch Wolfram Graubner, Herrischried); Übungsprogramme zum "Aufrechten Gang" nach Rudolf zur Lippe | <input type="checkbox"/> |
| 4.2 | <input type="checkbox"/> "Zukunftsmodell Turn-Mehrzweckhallen" – Raumtyp 'Kinderturnhalle - KITU' (Deutscher Turner-Bund und HOLZABSATZFONDS, Bonn; Autoren: J. Dieckert, J. Koch, R. Thielebein-Pohl) | <input type="checkbox"/> |
| 4.3 | <input type="checkbox"/> "Das Turnhaus" der Kooperationsinitiative Gebr. Hagedorn - Planungsbüro Koch, Bad Essen / Oldenburg | <input type="checkbox"/> |
| 4.4 | <input type="checkbox"/> Bewegungsbaustelle mit u. a. "Torbellino - Drehscheibe", "Mehrzweckbretter", "Flugschaukel", "Schaukelschwengel", "Rapido - Rollwagen" von Gebr. Hagedorn, Bad Essen | <input type="checkbox"/> |
| 4.5 | <input type="checkbox"/> "Mini-Bewegungsbaustelle" (z.B. Holzbaukasten "Cubito"), Zauberkästen "Lamagica" von Gebr. Hagedorn, Bad Essen | <input type="checkbox"/> |
| 4.6 | <input type="checkbox"/> Gerätesystem "Loquito" mit Stahlrohrkonstruktion im Deckenbereich von Gebr. Hagedorn, Bad Essen | <input type="checkbox"/> |
| 4.7 | <input type="checkbox"/> Bewegungskonzept / Geräte-Set von E. Hengstenberg (Schwerpunkt "Balancieren") | <input type="checkbox"/> |
| 4.8 | <input type="checkbox"/> "Lüneburger Stegel", "Lüne Combinato" u. ä. von SPORT-THIEME | <input type="checkbox"/> |
| 4.9 | <input type="checkbox"/> "GymTop -USB -Therapiekreisel", Bewegungskonzept "bewegte Kinder" von Erhard Sport, "Turnen und Spielen mit Pfiff" von Erhard Sport u. Universität Potsdam | <input type="checkbox"/> |
| 4.10 | <input type="checkbox"/> "Spiel- u. Bewegungslandschaften" im Außenbereich, vgl. J. Dieckert / J. Koch in Prolog 2001 | <input type="checkbox"/> |
| 4.11 | <input type="checkbox"/> Sonstiges:
<hr/> | <input type="checkbox"/> |

05 Betreuungs- und Verwaltungspersonal

Wieviele Personen sind in Ihrer Einrichtung tätig?

- 5.1 Hauptamtlich
- 5.2 Nebenamtlich / Teilzeit
- 5.3 Ehrenamtlich

Welche Ausbildung hat Ihr Personal? (Mehrfachnennungen möglich)

- 5.4 Erzieher/-innenausbildung
- 5.5 Trainer/-innenausbildung
- 5.6 Übungsleiter/-innenausbildung
- 5.7 Sportpädagogikausbildung
- 5.8 Fortbildung in Psychomotorik bzw. Motopädagogik
- 5.9 Fortbildung in Rhythmuserziehung
- 5.10 Fortbildung im Bereich Fitness / Wellness
- 5.11 Fortbildung in Sportarten
-
- 5.12 Sonstiges:
-

Welche Personalprobleme gibt es bei der Durchführung von sport-/ bewegungsorientierten Spielangeboten?

- 5.13 Fehlendes hauptamtliches qualifiziertes Personal
- 5.14 Fehlendes nebenamtliches qualifiziertes Personal
- 5.15 Fehlendes ehrenamtliches Personal

- 5.16 Sonstiges:



06 Zustand und Nutzungsqualität der Sport-/Bewegungsräume

Welche Anlagen / Einzelräume können genutzt werden?

- 6.1 Raum / Räume in der Kindertagesstätte / im Kindergarten
- 6.2 Schulsportanlage/n
- 6.3 Vereinseigene Sportanlage/n
- 6.4 Kommerzielle Sportanlage/n
- 6.5 Öffentliche Grün-/ Parkanlage/n
-
- 6.6 Sonstiges:
-
-

Wie bewerten Sie die Qualität der von Ihnen genutzten Sport-/ Bewegungsräume?

- 6.7 Mangelhaft
- 6.8 Ausreichend
- 6.9 Befriedigend
- 6.10 Gut / Sehr gut

In welchen Sport-/ Bewegungsräumen fehlen Nutzungszeiten?

- 6.11 Sport-/ Turnhalle
- 6.12 Gymnastik-/ Sportmehrzweckraum
- 6.13 Hallenbad
- 6.14 Freibad / Badesee
- 6.15 Sportfreianlage (Kleinspielfeld)
- 6.16 Spiel-/ Bewegungsgarten /-hof
-
- 6.17 Sonstiges:
-



07 Modellprojekte

An welchen Modellprojekten haben Sie mit ihrer Einrichtung mitwirken können?

(z.B. pädagogische Modellversuche / Konzepte / Ausbildungsprogramme vom Niedersächsischen Institut für frühkindliche Bildung und Entwicklung (nifbe) oder/und Prof. Dr. Renate Zimmer, Universität Osnabrück)

7.1

7.2

7.3

7.4

7.5

Konnten Sie eigene Modellprojekte entwickeln und erproben?

(z.B. innovative Erfahrungs-/ Bewegungsgeräte, Vorführungsideen, Übungsreihen u. ä.)

7.6

7.7

7.8

7.9

7.10

08 Finanzierung

Gibt es Finanzierungsprobleme bei der Realisierung Ihres Sport-/ Bewegungskonzepts?

(Mehrfachnennungen möglich)

- | | | |
|-----|---|--------------------------|
| 8.1 | Fehlende Mittel für hauptamtliches Personal | <input type="checkbox"/> |
| 8.2 | Finanzierungsprobleme bei nebenamtlich oder ehrenamtlich tätigen Übungsleitern/-innen / Erzieher/-innen | <input type="checkbox"/> |
| 8.3 | Nicht abgesicherte Finanzierung von neuem Personal | <input type="checkbox"/> |
| 8.4 | Probleme hinsichtlich laufender Miet- und Energiekosten | <input type="checkbox"/> |
| 8.5 | Fehlende Mittel zur Anmietung von Sporträumen | <input type="checkbox"/> |
| 8.6 | Fehlende Mittel zur Anmietung bzw. für den Kauf notwendiger Sport-/ Bewegungsgeräte | <input type="checkbox"/> |
| 8.7 | Sonstiges: | <input type="checkbox"/> |

09 Kooperationspartner

Mit wem kooperieren Sie bei der Realisierung von Sport-/ Bewegungsangeboten?

- 9.1 Schule/n
- 9.2 Sportverein/e/n
- 9.3 Kindertagesstätte/n
- 9.4 Dorfgemeinschaftshaus
- 9.5 Jugend-/ Seniorenfreizeiteinrichtung
- 9.6 Kommerzielle Sporteinrichtung
- 9.7 Bewegungsstudio/s einer Krankenkasse
-
- 9.8 Sonstiges:
-

Welche Probleme gibt es mit den Kooperationspartnern?

- 9.9 Personaleinsatz
- 9.10 Sportraumnutzung /-belegung
- 9.11 Gerätenutzung /-verleih
- 9.12 Kostenaufteilung
-
- 9.13 Sonstiges:
-

10 Entwicklungsvorschläge / Visionen

Haben Sie Ideen oder konkrete Konzepte / Maßnahmenvorschläge zur Verbesserung Ihrer sport- und bewegungsorientierten Spielangebote?

Anmerkung:

Bitte versuchen Sie sich vorzustellen, ob und auf welche Weise Ihre augenblickliche **Raumsituation** nachhaltig verbessert, bzw. bei bereits optimaler Ausstattungsqualität abgesichert werden sollte. – Ihre Vorschläge könnten sich unmittelbar auf die bewegungsbezogenen **Innenräume** und **Außenanlagen** konzentrieren; - wichtig wären aber auch Hinweise auf Möglichkeiten der intensiveren **Wahrnehmungsförderung** (vgl. u.a. "Garten der Sinne" n. H. Kükelhaus), auf weitere Verbesserungen der **Kooperation** mit Sportvereinen, Schulen usw. oder zu dem immer mehr an Bedeutung gewinnenden Themenkomplex "**Bewegung + Gesunde Ernährung**".

	Priorität		
	1	2	3
10.1	<input type="checkbox"/>	<input type="checkbox"/>	<input type="checkbox"/>
10.2	<input type="checkbox"/>	<input type="checkbox"/>	<input type="checkbox"/>
10.3	<input type="checkbox"/>	<input type="checkbox"/>	<input type="checkbox"/>
10.4	<input type="checkbox"/>	<input type="checkbox"/>	<input type="checkbox"/>
10.5	<input type="checkbox"/>	<input type="checkbox"/>	<input type="checkbox"/>

Anmerkungen:

Wir bedanken uns für Ihre Unterstützung !



5.2.5 "Sportraum-Check" zur Analyse von Dorfgemeinschaftshäusern und Feuerwehren

"Sportraum - Check" für Dorfgemeinschaftshäuser und Feuerwehren

0 Grunddaten

Name

Träger

Adresse

E-Mail / Internet

Kontaktperson/en (*mit Adresse*)

1 Sind *innerhalb* des Dorfgemeinschaftshauses / der Feuerwehranlage Räume vorhanden, die für sport- / bewegungsorientierte Freizeitaktivitäten nutzbar sind?

Nein

Ja

Anzahl: *Innenräume:* *Außenräume:*

Größe (*Nutzfläche u. Raumhöhe*):.....

Ausstattung:.....

.....

2 Stehen Umkleide-/ Sanitärräume für den Sport-/ Bewegungsbetrieb zur Verfügung?

Nein

Ja

Anzahl: *Innenräume:* *Außenräume:*

Größe (*Nutzfläche*):.....

Ausstattung:.....

.....

3 Gibt es *im nahen Umfeld* des Dorfgemeinschaftshauses / der Feuerwehranlage Räume, die für sport-/ bewegungsorientierte Freizeitaktivitäten mitgenutzt werden können?

Nein

Ja

Anzahl: *Innenräume:* *Außenräume:*

Größe (*Nutzfläche u. Raumhöhe*):.....

Ausstattung:.....

4 Wo und welche Sport-/ Freizeitaktivitäten können im nahen Umfeld des Dorfgemeinschaftshauses / der Feuerwehranlage durchgeführt werden?

Schule/n:

Verein/e:

Kindertagesstätte/n:

Betriebssportanlage/n:

Dorfgemeinschaftshaus / Feuerwehranlage
 benachbarter Ortsteile:

Öffentliche Grünanlage/n:

5 Wer nutzt in welcher Weise die Sport-/ Bewegungsräume?

Art und Anzahl der Nutzer (*-gruppen*):

Nutzungshäufigkeit (*i. d. Woche / i. Monat*):.....

Nutzungsdauer:.....

Nutzungskonflikte / Belegungsprobleme:

6 Mit welchen Einrichtungen bestehen Kooperationsvereinbarungen?

Schule/n:

.....

Verein/e:

.....

Kindertagesstätte/n:

.....

Firma:

.....

Dorfgemeinschaftshaus / Feuerwehr
benachbarter Ortsteile:

.....

7 In welchen Bereichen gibt es Probleme bei der Durchführung der Sport- und Bewegungsangebote?

Finanzierung:

.....

Betreuungs-/ Managementpersonal:

.....

Kooperationspartner:

.....

8 Gibt es Ideen oder konkrete Konzepte für Sport- und Bewegungsangebote im Zusammenhang mit diesen Einrichtungen?

7.1

Priorität

..... .1. .2. .3.

7.2

Priorität

..... .1. .2. .3.

7.3

Priorität

..... .1. .2. .3.

....

Analysefragen zur Vereinsentwicklung



Kommunale Sportentwicklung der Stadt Rinteln



Peter Wehr
Consulting
Projektentwicklung | Beratung | Marketing

ARBEITSGEMEINSCHAFT

Planungsbüro **K**
KOCH

Lieber Vereinsvorstand,

Der Rat der Stadt Rinteln hat beschlossen, zusammen mit dem LSB-Niedersachsen und dem Kreissportbund Schaumburg bis Mitte 2012 mit Hilfe eines Sportentwicklungsprozesses für die Zukunft sicherzustellen, dass nach den Wünschen und Interessen der Bürgerinnen und Bürger in Rinteln gute Sport- und Bewegungsmöglichkeiten angeboten werden.

Der Sportentwicklungsprozess, der durch die Arbeitsgemeinschaft Peter Wehr Consulting (Essen) und Planungsbüro Jürgen Koch (Oldenburg) begleitet wird, verfolgt vorrangig folgende Ziele:

- Entwicklung von Qualitätsmaßstäben, an der Entscheidungen künftiger Sportentwicklungsmaßnahmen ausgerichtet werden,
- Bestandsaufnahme und Analyse der Wünsche und Bedürfnisse der Sportvereine,
- Entwicklung von Ideen zur Weiterentwicklung vorhandener Sportstätten.

Der Sportentwicklungsprozess ist insbesondere darum von großer Wichtigkeit, weil das Sportverhalten immer stärker sowohl durch verändertes Gesundheitsbewusstsein und individuelle Bewegungsmotivation, als auch durch die demografische Entwicklung in der Stadt Rinteln geprägt wird.

Liebe Vereinsvorstände, wir möchten Sie freundlich bitten, dass Sie sich an dieser Vereinsbefragung der Stadt Rinteln beteiligen.

Wir haben die Vereinsbefragung so aufgebaut, dass in einem ersten Teil die Grundlagen zu ihrem Verein erfasst werden und in einem zweiten Teil Fragen gestellt werden, die ausschließlich mit Ja oder Nein zu beantworten sind.

Aus Gründen der Übersichtlichkeit ist die Befragung so angelegt, dass die vielfältigen Arbeitsfelder des Vereins in sechs Bereiche gegliedert werden, nämlich in:

1. Vereinsführung
2. Vereinskultur und Kommunikation
3. Sportentwicklung
4. Organisation und Durchführung des Sportbetriebs
5. Marketing und Öffentlichkeitsarbeit
6. Geschäftsführung und Verwaltung

Ziel der Befragung der Vereine ist, den Entwicklungs- und Optimierungsbedarf aus der Sicht der Verantwortlichen kennen zu lernen, um die künftige Arbeit und Entscheidungen an dem Bedarf der Vereine ausrichten zu können. Selbstverständlich werden alle gelieferten Daten vertraulich behandelt. Das gesamte Ergebnis dieser Befragung wird allen Vereinen zugänglich gemacht.

Der Sportentwicklungsprozess wird Mitte des Jahres 2012 mit einer breiten Palette von übertragbaren Handlungsempfehlungen abgeschlossen, die in einem Masterplan zusammengefasst sind und der Öffentlichkeit vorgestellt werden.

Herzlichen Dank!

Rahmendaten

Stellen Sie uns bitte die Grundinformationen über Ihren Verein mit den entsprechenden aktuellen Angaben zur Verfügung.

Vereinsdaten

Name des Vereins			
Gründungsjahr			
Anschrift des Vereins			
Tel.:		Fax.:	
e-mail:		www.:	

Kontaktperson			
Anschrift			
Tel.:		Mobil.:	

Weitere Organisationen und deren Rechtsform, die Eigentum sind und in der Rechtsträgerschaft des Vereins liegen:

1.	
2.	
3.	

Besteht ein Förderverein, der überwiegend dazu da ist, Ihren Verein zu unterstützen?

Ja Nein (wenn ja) Name, Anschrift, Telefonnummer, Ansprechpartner

--

1. Vereinsführung

- 1.1 **Leitbild** ja nein
Verfügt Ihr Verein über ein schriftlich fixiertes Grundlagenpapier oder Leitbild, in dem die Zukunftsziele und Werte sowie die Qualitätsmaßstäbe Ihres Vereinsengagements festgelegt sind?
- 1.2 **Vereinsprofil** ja nein
Haben Sie in der Vergangenheit ein Vereinsprofil auf der Grundlage einer Stärken- und Schwächenanalyse erstellt?
- 1.3 **Fortschreibung der gültigen Satzung** ja nein
Wurden in Ihrem Verein der Vereinszweck, das Mitgliederwesen oder die Gremienbesetzung in den letzten Jahren so weiterentwickelt, dass die Veränderungen in der Satzung Niederschlag finden sollten?
- 1.4 **Ordnungen und Regularien** ja nein
Sind in Ihrem Verein Kompetenzen, Ablaufverfahren und Aufgabenverteilungen in Ordnungen oder Regularien verbindlich geregelt?
- 1.5 **Mitgliederentwicklung** ja nein
Wenn Sie ihre Mitgliederstatistik des letzten Jahres nach Altersklassen und Geschlecht betrachten, gewinnen Sie dann den Eindruck, dass Sie sich um bestimmte Zielgruppen noch mehr bemühen sollten?
- 1.6 **Ehrenamtliches Engagement** ja nein
Fällt es Ihrem Verein leicht, Mitglieder und Nichtmitglieder für ehrenamtliches Engagement zu gewinnen?

Kommunale Sportentwicklung der Stadt Rinteln



- | | | | |
|------|--|-----------------------------|-------------------------------|
| 1.7 | <u>Mitarbeit</u>
Entlasten bezahlte oder nicht bezahlte MitarbeiterInnen den Vorstand ausreichend von Verwaltungsaufgaben? | ja <input type="checkbox"/> | nein <input type="checkbox"/> |
| 1.8 | <u>Jahresplanung</u>
Erstellt Ihr Verein für das kommende Jahr eine differenzierte Vorstands- und Jahresplanung? | ja <input type="checkbox"/> | nein <input type="checkbox"/> |
| 1.9 | <u>Qualitätsmaßstäbe von Vereinsführung</u>
Hat Ihr Verein Qualitätsmaßstäbe entwickelt, die bei der Planung und Realisierung von Zielen sowie bei Entscheidungen verbindlich sind? | ja <input type="checkbox"/> | nein <input type="checkbox"/> |
| 1.10 | <u>Gender Mainstreaming</u>
Würden Sie gerne die Ansprüche von Gender Mainstreaming, also die gleichberechtigte Teilhabe von Frauen und Männern an allen Planungen und Entscheidungen in Ihrem Verein stärker verwirklichen? | ja <input type="checkbox"/> | nein <input type="checkbox"/> |
| 1.11 | <u>Kooperationen und Partnerschaften</u>
Ist es für Ihren Verein ein erstrebenswertes Ziel, Kooperationen innerhalb und außerhalb des Sports zu intensivieren? | ja <input type="checkbox"/> | nein <input type="checkbox"/> |
| 1.12 | <u>Interessenvertretung</u>
Haben Sie als Vorstand den Eindruck, dass Ihre Vereinsinteressen im sportpolitischen und gesellschaftlichen Umfeld angemessen vertreten sind? | ja <input type="checkbox"/> | nein <input type="checkbox"/> |
| 1.13 | <u>Repräsentation</u>
Pflegen Sie eine Repräsentationskultur, die von Jung und Alt gleichermaßen verstanden wird? | ja <input type="checkbox"/> | nein <input type="checkbox"/> |

Kommunale Sportentwicklung der Stadt Rinteln



- | | | | |
|------|---|-----------------------------|-------------------------------|
| 1.14 | <u>Gemeinnutzorientierung</u>
Bringt Ihr Engagement im Sportverein für das Gemeinwesen insgesamt einen zusätzlichen Nutzen? | ja <input type="checkbox"/> | nein <input type="checkbox"/> |
| 1.15 | <u>Soziales Engagement</u>
Ist es für Ihren Verein wichtig, den Ruf zu haben, nicht nur durch sportliches, sondern auch durch soziales Engagement anerkannt zu sein? | ja <input type="checkbox"/> | nein <input type="checkbox"/> |
| 1.16 | <u>Fort- und Weiterbildung</u>
Nutzen die Vorstandsmitglieder die vielfältigen Möglichkeiten zur Fort- und Weiterbildung, um ihre Führungsaufgaben noch optimaler erfüllen zu können? | ja <input type="checkbox"/> | nein <input type="checkbox"/> |
| 1.17 | <u>Ein- und Ausgabenpolitik</u>
Betrachten die Vorstandsmitglieder die Haushaltsplanung und Haushaltsführung als Gestaltungsinstrumentarium, um den Verein mittels geschickter Haushaltspolitik weiterzuentwickeln? | ja <input type="checkbox"/> | nein <input type="checkbox"/> |
| 1.18 | <u>Rechenschaftslegung</u>
Legt Ihr Vorstand großen Wert darauf, Beschlüsse und deren Hintergründe offen zu legen, sowie den Mitgliedern in großer Transparenz Rechenschaft abzulegen? | ja <input type="checkbox"/> | nein <input type="checkbox"/> |
| 1.19 | <u>Förderer und Sponsoren</u>
Benötigen Sie zur Erreichung Ihrer Vereinsziele zusätzliche Unterstützung durch weitere Förderer und Sponsoren? | ja <input type="checkbox"/> | nein <input type="checkbox"/> |

Kommunale Sportentwicklung der Stadt Rinteln



- | | | | |
|------|--|-----------------------------|-------------------------------|
| 1.20 | Hilfen durch externen Rat
Würden Sie es für Ihre Führungsarbeit im Verein hilfreich empfinden, neben der Beratung in Rechts- und Steuerangelegenheiten auch auf andere fachspezifische Beratung zurückzugreifen? | ja <input type="checkbox"/> | nein <input type="checkbox"/> |
| 1.21 | Aufgabenbeschreibung
Ist die Aufgabenverteilung im Vorstand in einem verschrifteten Zuständigkeits-/Aufgabenpapier verbindlich festgelegt? | ja <input type="checkbox"/> | nein <input type="checkbox"/> |
| 1.22 | Personalentwicklung
Gibt es auch in Ihrem Verein Beispiele dafür, dass bei der Besetzung von Verwaltungs- oder Trainerstellen persönliche Beziehungen ausschlaggebender waren als fachliche Qualifikation? | ja <input type="checkbox"/> | nein <input type="checkbox"/> |

2. Geschäftsführung und Verwaltung

- | | | | |
|-----|--|-----------------------------|-------------------------------|
| 2.1 | <u>Geschäftsführungsaufgaben</u>
Haben Sie schon einmal in Erwägung gezogen, die Abläufe der Geschäftsführungsaufgaben durch externen Rat zu optimieren? | ja <input type="checkbox"/> | nein <input type="checkbox"/> |
| 2.2 | <u>Mitgliederwesen und Mitgliederverwaltung</u>
Wird das Mitgliederwesen des Gesamtvereins zentral verwaltet? | ja <input type="checkbox"/> | nein <input type="checkbox"/> |
| 2.3 | <u>Geschäftsstellenleitung</u>
Liegt die Leitung Ihrer Geschäftsstelle in einer Hand? | ja <input type="checkbox"/> | nein <input type="checkbox"/> |
| 2.4 | <u>Ausbildung und Qualifizierung</u>
Verfolgt bei Ihnen eine Person kontinuierlich, dass Trainer und Übungsleiter regelmäßig ihre Lizenzen auffrischen bzw. zusätzliche Qualifikationen für neue Sportangebote erwerben? | ja <input type="checkbox"/> | nein <input type="checkbox"/> |
| 2.5 | <u>Aufbau- und Ablauforganisation</u>
Existieren in Ihrem Verein verbindliche Regelungen, welche Aufgaben erledigt werden müssen (Aufbauorganisation) und wie sie abgewickelt werden (Ablauforganisation)? | ja <input type="checkbox"/> | nein <input type="checkbox"/> |
| 2.6 | <u>Haushalt und Finanzen</u>
Regelt in Ihrem Verein eine Finanzordnung, wie der Haushaltsplan gehandhabt wird? | ja <input type="checkbox"/> | nein <input type="checkbox"/> |
| 2.7 | <u>Rechnungswesen und Buchhaltung</u>
Bedient sich Ihr Verein zur Abwicklung der Buchhaltung und des Rechnungsabschlusses der Dienste eines Steuerberaters? | ja <input type="checkbox"/> | nein <input type="checkbox"/> |
| | | — | — |

Kommunale Sportentwicklung der Stadt Rinteln



- | | | | |
|------|---|-----------------------------|-------------------------------|
| 2.8 | <u>Steuern und Recht</u>
Kann die Geschäftsführung in der Abwicklung laufender Geschäfte mittelbar und unmittelbar auf steuerfachlichen und juristischen Rat zurückgreifen? | ja <input type="checkbox"/> | nein <input type="checkbox"/> |
| 2.9 | <u>Personalverwaltung</u>
Verfügt Ihr Verein über eine kompetente Fachkraft zur ordnungsgemäßen Verwaltung im Personalwesen (ÜbungsleiterInnen, Trainer, Verwaltungspersonal, Reinigungskräfte)? | ja <input type="checkbox"/> | nein <input type="checkbox"/> |
| 2.10 | <u>EDV</u>
EDV und Internet sind für viele Vereine ein unverzichtbares technisches Kommunikationsmittel. Kann Ihr Verein jederzeit auf eine Fachperson zugreifen, um die Systempflege zu gewährleisten? | ja <input type="checkbox"/> | nein <input type="checkbox"/> |
| 2.11 | <u>Projektarbeit</u>
Wenn Ihr Verein eine konkrete Aktivität oder Maßnahme plant, die einen definierten Beginn und einen festgelegten Schlusspunkt hat, ist es häufig hilfreich, die Prinzipien von „Projektarbeit“ bei der Planung und Durchführung dieser Maßnahme anzuwenden. Setzt Ihr Verein die Methode Projektarbeit in der Vereinsarbeit ein? | ja <input type="checkbox"/> | nein <input type="checkbox"/> |
| 2.12 | <u>Organisationshandbuch</u>
Existiert in Ihrem Verein für alle ehrenamtlichen, haupt- und nebenberuflichen Mitarbeiter /innen ein Organisationshandbuch? | ja <input type="checkbox"/> | nein <input type="checkbox"/> |
| 2.13 | <u>Versicherungsschutz für Mitarbeiter</u>
Sind die MitarbeiterInnen für ihre unterschiedlichen Tätigkeiten ausreichend versichert? | ja <input type="checkbox"/> | nein <input type="checkbox"/> |

3. Vereinskultur und Kommunikation

- | | | | |
|-----|---|-----------------------------|-------------------------------|
| 3.1 | <p><u>Regelkommunikation</u>
Existiert in Ihrem Verein eine verbindliche Regelung, wer, wann und worüber informiert wird?</p> | ja <input type="checkbox"/> | nein <input type="checkbox"/> |
| 3.2 | <p><u>Sitzungskultur</u>
Pflegen Sie mit Ihren Gremien eine Sitzungskultur, in der die anwesenden Frauen und Männer konstruktiv, unter Beteiligung aller und mit Spaß teilnehmen?</p> | ja <input type="checkbox"/> | nein <input type="checkbox"/> |
| 3.3 | <p><u>Vereinskommunikation</u>
Hält Ihr Verein ausreichende Informationsmedien bereit, um über die laufenden Vereinsangelegenheiten und die geplanten Aktivitäten zu berichten?</p> | ja <input type="checkbox"/> | nein <input type="checkbox"/> |
| 3.4 | <p><u>Traditionspflege</u>
Haben Sie zeitgerechte Formen entwickelt, die positiven Seiten Ihrer Vereinstradition mit Leben zu füllen?</p> | ja <input type="checkbox"/> | nein <input type="checkbox"/> |
| 3.5 | <p><u>Dank und Anerkennung</u>
Die beste Motivation für Menschen, sich im Verein zu engagieren, ist persönliche Wertschätzung und Anerkennung ihres Engagements. Haben Sie den Eindruck, Sie sollten die Kultur von Dank und Anerkennung noch weiter verbessern?</p> | ja <input type="checkbox"/> | nein <input type="checkbox"/> |
| 3.6 | <p><u>Zusammengehörigkeitsgefühl</u>
Initiiieren Sie Maßnahmen, bzw. schaffen Sie bewusst Bedingungen, damit das Zusammengehörigkeitsgefühl Ihrer Mitglieder im, durch und über den Sport hinaus wächst?</p> | ja <input type="checkbox"/> | nein <input type="checkbox"/> |

Kommunale Sportentwicklung der Stadt Rinteln



- | | | | |
|------|---|-----------------------------|-------------------------------|
| 3.7 | <u>Beendigung der Mitgliedschaft</u>
Nutzen Sie die Möglichkeit, bei Kündigung von Mitgliedschaften die Gründe des Ausscheidens zu erfragen? | ja <input type="checkbox"/> | nein <input type="checkbox"/> |
| 3.8 | <u>Feste und Feiern</u>
Haben Sie auch Probleme Vereinsfeste zu organisieren, die von Jung und Alt gleichermaßen gerne angenommen werden? | ja <input type="checkbox"/> | nein <input type="checkbox"/> |
| 3.9 | <u>Ästhetik und Wohlfühlen</u>
Halten Sie Vereinsräume bereit, in denen sich Ihre Mitglieder gerne aufhalten und wohl fühlen? | ja <input type="checkbox"/> | nein <input type="checkbox"/> |
| 3.10 | <u>Identifikation</u>
Glauben Sie, dass Ihre Mitglieder persönlichen Bekannten außerhalb des Sports mit Stolz erzählen, Mitglied in Ihrem Verein zu sein? | ja <input type="checkbox"/> | nein <input type="checkbox"/> |

4. Organisation Sportbetrieb

- | | | | |
|-----|--|-----------------------------|-------------------------------|
| 4.1 | <u>Qualifikation von Trainern und Übungsleitern</u>
Sind Sie mit der fachlichen Qualität Ihrer Übungsleiter/innen und Trainer zufrieden? | ja <input type="checkbox"/> | nein <input type="checkbox"/> |
| 4.2 | <u>Bedingungen und Anreizsysteme für Übungsleiter und Trainer</u>
Würden Sie Ihren ÜbungsleiterInnen und Trainern gerne auch andere Anreizsysteme als „Geld“ anbieten? | ja <input type="checkbox"/> | nein <input type="checkbox"/> |
| 4.3 | <u>Sportfachberatung</u>
Bieten Sie Ihren Mitgliedern gezielt eine sportfachliche Beratung für das persönliche Wohlergehen und zur Gesunderhaltung an? | ja <input type="checkbox"/> | nein <input type="checkbox"/> |
| 4.4 | <u>Leistungs- und Wettkampfsport</u>
Beachten und fördern Sie ausreichend, dass Ihre Leistungsträger auch vorbildliche Sportler/ innen für alle sind? | ja <input type="checkbox"/> | nein <input type="checkbox"/> |
| 4.5 | <u>Breiten- und Gesundheitssport</u>
Führen Sie in Ihrem Verein Breiten- und Gesundheitssportangebote durch, die von Krankenkassen anerkannt sind? | ja <input type="checkbox"/> | nein <input type="checkbox"/> |
| 4.6 | <u>Sportgeräte und Ausstattung</u>
Gibt es in Ihrem Verein einen Verantwortlichen für die Pflege der Sportgeräte und für eine zeitgemäße Ausstattung? | ja <input type="checkbox"/> | nein <input type="checkbox"/> |
| 4.7 | <u>Eigene Sporträume</u>
Beabsichtigen Sie, in Zukunft eigene Sporträume zu errichten bzw. vorhandene Sporträume zu renovieren? | ja <input type="checkbox"/> | nein <input type="checkbox"/> |

Kommunale Sportentwicklung der Stadt Rinteln



- | | | | |
|------|--|-----------------------------|-------------------------------|
| 4.8 | <u>Veranstaltungsorganisation</u>
Viele Vereine genießen in ihrer Gemeinde oder ihrem Stadtteil deshalb einen guten Ruf, weil sie attraktive Sport- und Kulturveranstaltungen organisieren.
Würde Ihnen helfen, die Prinzipien von Projektarbeit für Ihr Veranstaltungsmanagement näher kennen zu lernen? | ja <input type="checkbox"/> | nein <input type="checkbox"/> |
| 4.9 | <u>Sportanlagenmanagement</u>
Betreiben Sie Sportanlagenmanagement als einen Wertschöpfungsprozess mit dem Ziel, eine optimierte Nutzungsqualität zu erreichen? | ja <input type="checkbox"/> | nein <input type="checkbox"/> |
| 4.10 | <u>Zusammenarbeit mit Fachverbände</u>
Nutzen Sie die vielfältigen Unterstützungsangebote der Fachverbände zur Optimierung und Weiterentwicklung Ihres Sportbetriebs? | ja <input type="checkbox"/> | nein <input type="checkbox"/> |
| 4.11 | <u>Kooperation mit anderen Vereinen</u>
Haben Sie die Frage geprüft, wie die Kooperation mit anderen Vereinen in Ihrem Umfeld für beide Seiten Gewinn bringen kann? | ja <input type="checkbox"/> | nein <input type="checkbox"/> |
| 4.12 | <u>Vereinsinterne Fort- und Weiterbildung</u>
Nutzen Sie die besonderen Kenntnisse Ihrer eigenen Übungsleiter / innen, um vereinsinterne Weiterbildungsmaßnahmen zu initiieren? | ja <input type="checkbox"/> | nein <input type="checkbox"/> |
| 4.13 | <u>Fort- und Weiterbildung</u>
Bieten Sie Ihren ÜbungsleiterInnen und Trainern Möglichkeiten, aus der Vielfalt sportbezogener Weiterbildung weitere Qualifizierungen zu erreichen? | ja <input type="checkbox"/> | nein <input type="checkbox"/> |

5. Sportentwicklung

- | | | | |
|-----|---|-----------------------------|-------------------------------|
| 5.1 | <p><u>Weiterentwicklung des Sportangebots</u>
Können Sie sich vorstellen, dass es Ihrem Verein helfen würde, Ihre Angebotspalette um aktuell nachgefragte Sportarten zu erweitern?</p> | ja <input type="checkbox"/> | nein <input type="checkbox"/> |
| 5.2 | <p><u>Bedarfsermittlung</u>
Kann es für die Zukunftsplanung Ihres Vereins hilfreich sein, die Wünsche und Bedürfnisse Ihrer Mitglieder und potentiellen Mitglieder über Sportarten hinaus bezüglich der Sportbedingungen und Vereinsaktivitäten konkret zu erfassen?</p> | ja <input type="checkbox"/> | nein <input type="checkbox"/> |
| 5.3 | <p><u>Zielgruppenorientierung</u>
Gibt es im Umfeld Ihres Vereins Zielgruppen, für die Sie gesonderte Angebote machen könnten?</p> | ja <input type="checkbox"/> | nein <input type="checkbox"/> |
| 5.4 | <p><u>Nachwuchsförderung</u>
Schaffen Sie in Ihrem Verein Rahmenbedingungen, damit sportliche und soziale Talente besonders gefördert werden?</p> | ja <input type="checkbox"/> | nein <input type="checkbox"/> |
| 5.5 | <p><u>Kinder- und Jugendarbeit</u>
Organisiert Ihr Verein Freizeit- und Kulturangebote für Kinder und Jugendliche, die über den Sport hinausgehen?</p> | ja <input type="checkbox"/> | nein <input type="checkbox"/> |
| 5.6 | <p><u>Schnupperveranstaltungen</u>
Organisieren Sie Kennenlernangebote für Jung und Alt?</p> | ja <input type="checkbox"/> | nein <input type="checkbox"/> |
| 5.7 | <p><u>Sportübergreifende Angebote</u>
Bieten Sie mit Ihrem Verein sportübergreifende Angebote an? euung, Zugehdiene für ältere Menschen usw.?</p> | ja <input type="checkbox"/> | nein <input type="checkbox"/> |

- | | | | |
|------|---|-----------------------------|-------------------------------|
| 5.8 | <u>Kursangebote</u>
Interessiert sich der Vorstand dafür, bestimmte Sportarten in einem Kurssystem anzubieten? | ja <input type="checkbox"/> | nein <input type="checkbox"/> |
| 5.9 | <u>Integration durch Sport</u>
Beabsichtigen Sie, gezielt Integrationsmaßnahmen in und durch Ihren Verein zu initiieren? | ja <input type="checkbox"/> | nein <input type="checkbox"/> |
| 5.10 | <u>Ökologieorientierung</u>
Streben Sie an, einen höheren Umweltschutzbeitrag durch Ihren Verein zu leisten? | ja <input type="checkbox"/> | nein <input type="checkbox"/> |
| 5.11 | <u>Gender Mainstreaming</u>
Sind in Ihrem Verein Frauen und Männer gleichermaßen an Planungen und Entscheidungen beteiligt? | ja <input type="checkbox"/> | nein <input type="checkbox"/> |
| 5.13 | <u>Kontinuierliche Verbesserung</u>
Arbeiten Sie kontinuierlich an der Verbesserung der sportfachlichen Arbeit und Ihrer Angebotspalette? | ja <input type="checkbox"/> | nein <input type="checkbox"/> |

6. Marketing und Öffentlichkeitsarbeit

- | | | | |
|-----|---|-----------------------------|-------------------------------|
| 6.1 | <u>Jahresplanung</u>
Veröffentlicht Ihr Verein rechtzeitig eine Jahresplanung, in der sowohl wichtige Sporttermine als auch Termine des Vereinslebens und der Vereinskultur bekannt gegeben werden? | ja <input type="checkbox"/> | nein <input type="checkbox"/> |
| 6.2 | <u>Selbstdarstellung</u>
Stellt Ihr Verein seine besonderen Stärken in einem Profil z.B. in einer Selbstdarstellungsbroschüre vor? | ja <input type="checkbox"/> | nein <input type="checkbox"/> |
| 6.3 | <u>Corporate Design (CD)</u>
Präsentieren Sie Ihren Verein nach innen und außen in einem abgestimmten und einheitlichen Erscheinungsbild mit dem Ziel ganzheitlicher visueller Identität? | ja <input type="checkbox"/> | nein <input type="checkbox"/> |
| 6.4 | <u>Öffentlichkeitsarbeit</u>
Betreiben Sie in Ihrem Verein gezielt Öffentlichkeitsarbeit, also das bewusste und kontinuierliche Bemühen des Vereins um Aufbau und Pflege von Vertrauen in der Öffentlichkeit? | ja <input type="checkbox"/> | nein <input type="checkbox"/> |
| 6.5 | <u>Werbemaßnahmen</u>
Initiieren Sie im Rahmen Ihrer Öffentlichkeitsarbeit auch Werbemaßnahmen? | ja <input type="checkbox"/> | nein <input type="checkbox"/> |
| 6.6 | <u>Marketinginstrumente</u>
Werden in Ihrem Verein die klassischen Marketinginstrumente angewendet? | ja <input type="checkbox"/> | nein <input type="checkbox"/> |

- 6.7 **Sponsoring** ja nein
Nutzen Sie die Möglichkeiten des Sport-Sponsorings, also der vertraglichen Vereinbarung von Leistungsaustausch, zum Gewinn für beide Seiten?
- 6.8 **Kooperationen und Partnerschaften** ja nein
Planen Sie gezielt Synergieeffekte, die sich aus dem Zusammenwirken mit Partnern ergeben sollen?
- 6.9 **Give Aways** ja nein
Unterstützen Sie Ihre Werbemaßnahmen für Ihren Verein durch kleine unentgeltliche Werbegeschenke?
- 6.10 **Ehrenzeichen und Auszeichnungen** ja nein
Haben Sie zeitgemäße Formen entwickelt, um sportlichen Erfolg und besonderes Engagement gebührend auszuzeichnen?
- 6.11 **Spenden** ja nein
Haben Sie Ideen entwickelt, um Spender und Förderer zu begeistern, Ihre gemeinnützige Arbeit zu unterstützen?

5.3 Vermerke

5.3.1 Leitbild-Workshops

5.3.1.1 Vermerk

1. Leitbild-Workshop am **11. 10. 2011**, 17.00 – 19.30 Uhr im Brückentorsaal Rinteln (Moderation: P. Wehr, J. Koch)

Teilnehmer /-innen

Verein, Verband, Behörde, Firma, ...		Vorname	Name
VT Rinteln 1848 e.V.	Herr	Karl-Heinz	Frühmark
SC Rinteln v. 1911 e.V.	Herr	Heinz	Kraschewski
SC Deckbergen-Schaumburg e.V.	Herr	Dirk	Bredemeier
	Frau	Gisela	Stasitzek
TSV Krankenhagen e.V.	Herr	Arnd	Richarz
	Herr	Karl-Heinz	Struckmann
SV Engern e.V.	Herr	Helmut	Essmann
Tennisverein Rot-Weiß Rinteln e.V.	Frau	Heidrun	Prasuhn-Richter
TSV Steinbergen v. 1910 e.V.	Frau	Gudrun	Karg
SV Goldbeck e.V. v. 1925	Herr	Hartmut	Harland
TSV Todenmann-Rinteln	Herr	Germut	Bizer
TV Hohenrode v. 1983 e.V.	Herr	Rainer	Kobert
HSG Exten-Rinteln	Herr	Christian	Winter
Kyffhäuser Kameradschaft Deckbergen, Steinbergen e.V.	Frau	Sonngard	Vocht
Rintelner Kanu-Club e.V.	Herr	Klaus-Peter	Specht
Ortsbürgermeister Exten	Herr	Thorsten	Kretzer
CDU- Fraktion	Herr	Thorsten	Kretzer
Bündnis 90/ Die Grünen- Fraktion	Frau	Susanne	Stern-Bergmeier
	Herr	Gerhard	Helmhold
	Herr	Jörg	Walter
KreisSportBund Schaumburg	Herr	Dieter	Fischer
LandesSportBund Niedersachsen e.V.	Herr	Frank	Bredthauer
LandesSportBund Niedersachsen e.V.	Frau	Uta	Grimm
LandesSportBund Niedersachsen e.V.	Frau	Gabi	Bösing
Gleichstellungsbeauftragte	Frau	Mareen	Fennert
Behindertenbeirat	Herr	Manfred	Pollmann
AOK Rinteln	Herr	Friedhelm	Krückeberg
DG Strücken	Herr	Achim	Heger
Stadtrat	Herr	Ulrich	Zimmermann
ILB Planungsbüro Rinteln	Herr	Dieter	Böhm
Baudezernent	Herr	Reinhold	Koch
Erster Stadtrat	Herr	Jörg	Schröder
Amtsleiter 40	Herr	Hans-Georg	Dlugosch

(Liste: Stadtverwaltung Rinteln)

ARGE "P. Wehr Consulting - Planungsbüro Koch"

Ziel des Workshops:

Auftaktveranstaltung für die Erarbeitung eines zukunftsfähigen, von den wesentlichen sportinteressierten Bevölkerungsgruppen akzeptierten Leitbilds zur Sportentwicklung der Stadt Rinteln. Beginn mit der öffentlichen, fach- und interessenübergreifenden Entwicklungsdiskussion über eine schrittweise Verbesserung der bestehenden Sportmöglichkeiten und Raumangebote institutioneller und privat organisierte Nutzergruppen.

Ablauf der Veranstaltung:

- TOP 1: Begrüßung, Ziele der Stadt Rinteln (J. Schröder).
- TOP 2: Methodische Einführung in die Entwicklungsphase "Leitbild" (P. Wehr, J. Koch).
- TOP 3: Stimmungsbild der Teilnehmer/-innen in der Stadt Rinteln.
- TOP 4: "Kofferpacken" für die Reise in die Zukunft des Sports der Stadt Rinteln.
- TOP 5: Zusammenfassende Diskussion der Arbeitsergebnisse.
- TOP 6: Vereinbarung der weiteren Entwicklungsschritte.

TOP 1 Begrüßung, Ziele der Stadt Rinteln (J. Schröder)
--

Die Stadt Rinteln hat gemeinsam mit dem Kreissportbund Schaumburg und dem LSB Niedersachsen die Arbeitsgemeinschaft P. Wehr Consulting GmbH – PB Koch damit beauftragt, die notwendigen Entwicklungsmaßnahmen für die bestehende Sportinfrastruktur zu überprüfen und Vertiefungsstudien zu bedarfs- und zielgruppengerechten neuen Sporträumen in der Stadt Rinteln durchzuführen.

Berücksichtigt wird insbesondere auch die ständige Zunahme des individuellen Sporttreibens, überwiegend vereinsungebunden, sowie der erhebliche Bevölkerungsrückgang bis zum Jahre 2020 (es wird z.B. bei der Altersgruppe der 0-17 Jährigen ein Rückgang von 29,8% erwartet). Damit sind große Herausforderungen für die Stadt Rinteln verbunden, trotz dieser Veränderungsprozesse eine bedarfsgerechte Sportinfrastruktur für alle Bevölkerungsgruppen bereitzustellen.

Die Stadt Rinteln ist sich dieser Aufgabe bewusst und wird sich dafür einsetzen, dass die nachhaltigen Anforderungen aus der Bevölkerungsentwicklung, der verstärkten Gesundheits- und Umweltdiskussion sowie aus der Schul- und Kindertagestättenentwicklung und dem Fragenkomplex des altengerechten Wohnens und Lebens wesentlich stärker in den Aufgabenbereich der 'Kommunalen Sportentwicklung' integriert werden.

Für diese Zielsetzung sind besonders die Sportvereine als unverzichtbarer Bestandteil des zukunftsorientierten Stadt- und Ortschaftslebens in den nun wieder engagiert gestarteten Sportentwicklungsprozess aktiv einzubinden. In jedem Fall muss es gelingen, das große Potential

des sozialen Engagements der Vereine als erfolgreiche Mitgestalter des gesellschaftlichen Lebens in der Stadt weiterhin zu fördern und durch wirksame Unterstützung von einzelnen Erneuerungsmaßnahmen zu verstärken. Dazu bedarf es einer Anpassungs- und Veränderungsbereitschaft aller am Entwicklungsprozess verantwortlich Beteiligten, um weiterhin erfolgreich möglichst vielen Bürgerinnen und Bürgern den Weg zum gemeinsamen Sporttreiben zu ermöglichen. - Der Workshop zur Leitbilddiskussion für die Sportentwicklung in der Stadt Rinteln ist ein weiterer Schritt in diese Richtung.....

TOP 2 Methodische Einführung in die Entwicklungsphase "Leitbild"
(P. Wehr, J. Koch)

Die für die Methodendarstellung verwendeten ppt -Folien sind dem voraussichtlich Mitte November vorliegenden 2. Zwischenbericht dieser Vertiefungsstudie zu entnehmen.

TOP 3 Stimmungsbild der Teilnehmer/-innen in der Stadt Rinteln

Die Teilnehmer/-innen wurden gebeten, Einschätzungen zur Entwicklung und Bedeutung des Sports abzugeben. Anschließend hatten die Teilnehmer/-innen die Möglichkeit, ihre Einschätzungen auf ein großes Plakat mit Hilfe von Klebepunkten zu übertragen (s. *nachstehendes Foto*). Ziel dieser Methode war es, einen Überblick über die Unterschiede und Übereinstimmungen der Einzelmeinungen zu bekommen und diese für das Plenum transparent zu machen.

Einzelfragen zum Stimmungsbild der Workshop-Teilnehmer /-innen:

1. **Sportverhalten der Bevölkerung**
2. **Sportvereine**
3. **Leistungssport und Talentförderung**
4. **Schulsport**
5. **Kindergärten/-horte**
6. **Fitness-Studios**
7. **Sporträume**
8. **Sportpolitik**

Der komplette Fragenkatalog zur Erfassung des "Stimmungsbildes" mit Auswertung der vorgebrachten Meinungsäußerungen der Workshopteilnehmer /-innen wird im 2. Zwischenbericht dieser Untersuchung dokumentiert.

Peter Wehr
Consulting

Methoden der kommunalen Sportentwicklung

Leitbildentwicklung

Erfassung eines "Stimmungsbildes" zur Bedeutung des Sports

	stimme ich zu	ich bin mir unschlüssig	stimme ich nicht zu.
1. Sportverhalten der Bevölkerung in Stadtzentren <u>Aussage:</u> Die Anzahl der Sportler/-innen, die außerhalb der örtlichen Sportvereine Sport treiben, wird in den nächsten Jahren ansteigen. <u>Aussage:</u> In Ihrer Stadt werden in den nächsten Jahren im Vergleich zu heute weniger Personen aktiv klassische Sportarten betreiben (z.B. Fußball, Tennis, Turnen, Leichtathletik).			
2. Sportverhalten der Bevölkerung in dezentralen, ländlich strukturierten Ortschaften <u>Aussage:</u> Durch die steigende Anzahl sportaktiver Frauen und ältere Menschen, müssen mehr multifunktionale kleinere Sporträume (z.B. in Dorfgemeinschaftshäusern) entstehen.			
3. Sportvereine <u>Aussage:</u> Durch die Flexibilisierung der Arbeitszeiten werden die Sportvereine in Ihrer Stadt im Vergleich zu heute 10% ihrer Mitglieder verlieren.			
4. Leistungssport und Talentförderung <u>Aussage:</u> Die Förderung des Leistungssports wird sich in Ihrer Stadt auf wenige Sportarten konzentrieren.			
5. Schulsport <u>Aussage:</u> In Ihrer Stadt werden mehr Kinder und Jugendliche als heute ausschließlich im Rahmen des Angebots der Offenen Ganztagschule Sport treiben.			
6. Bewegungserziehung in Kindergärten/-horten <u>Aussage:</u> Eine umfassende Herausbildung von Spiel-, Sport- und Bewegungskompetenz, wie sie sich früher quasi naturwüchsig im Alltagsspiel der Kinder ergab, wird in Zukunft immer stärker im vorschulisch, institutionellen Rahmen beginnen müssen.			
7. Fitness-Studios <u>Aussage:</u> Die Anzahl der Fitness-Studios in Ihrer Stadt wird im Vergleich zu heute um 10 % steigen.			
8. Sporträume <u>Aussage:</u> Veränderungen in der Sportnachfrage werden neue Sporträume bzw. eine teilweise grundsätzliche Umstrukturierung vorhandener Raumangebote und Ausstattungsmerkmale erforderlich machen.			
9. Sportpolitik <u>Aussage:</u> In Ihrer Stadt wird im Vergleich zu heute die Bedeutung des Sports in der Kommunalpolitik deutlich zunehmen.			

TOP 4 "Kofferpacken" für die Reise in die Zukunft des Sports der Stadt Rinteln

Mit Hilfe der Methode "Kofferpacken" wurden die Teilnehmer/-innen im ersten Schritt gebeten, Dinge zu benennen, die sie stören und die sie nicht in die "Zukunft" des Rintelner Sports mitnehmen wollen.

Schritt 1: ... "Was lassen wir zurück"?

Im zweiten Schritt konnten die Teilnehmer/-innen erneut "ihren Koffer packen" und alles benennen, was sie gern in die Zukunft der Sportentwicklung mitnehmen würden.

Schritte 2 und 3: ... "Was nehmen wir mit"?

Für die Entwicklungsreise wurden Ziele, Wünsche, Visionen unter folgenden Themenschwerpunkten "in den Koffer gepackt":

- Kooperationsbereitschaft
- Einsatzbereitschaft / engagiertes Personal
- Werte
- Bedarfs- und Zielgruppenorientierung
- Umweltbezug
- Lebensqualität
- Sporträume
- Finanzierung
- Anerkennung
- Standortqualität
- Bildung
- Gesundheit

TOP 5 Zusammenfassende Diskussion der Arbeitsergebnisse

Vertiefende Abschlussdiskussion:

Einordnung der noch teilweise unstrukturierten Meinungsäußerungen und fachlichen Ergänzungen in den komplexen Zusammenhang der "Kommunalen Sportentwicklung".

Die Moderatoren regten an, eine vertiefende Diskussionsveranstaltung vorzubereiten, auf der weitere Problembeschreibungen und Vorschläge der Teilnehmer/-innen aufgenommen und hinterfragt werden sollen.

TOP 6 Vereinbarung der weiteren Entwicklungsschritte

Vereinbarung der weiteren gemeinsamen Schritte zur Konkretisierung der Leitbilddiskussion:

2. Workshop : 29. November 2011, 17.00 – 20.00 Uhr

Veranstaltungsort und genaue Uhrzeit (*ab ca. 17.00 Uhr*) werden rechtzeitig bekannt gegeben.

Essen / Oldenburg, den 26.10.2011
(ko/we)

5.3.1.2 Vermerk

2. Leitbild-Workshop am 29. 11. 2011, 17.00 – 20.30 Uhr im Brückentorsaal Rinteln (Moderation: P. Wehr, J. Koch)

Teilnehmer /-innen:

Anwesenheitsliste
„Sportentwicklung in Rinteln; Entwicklung von Leitgedanken“
am 29.11.2011, Brückentorsaal, 31737 Rinteln


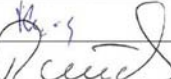
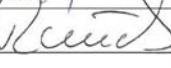
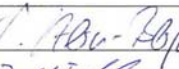
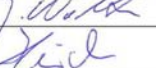




Name, Vorname	Verein / Organisation/ Funktion	E-Mail	Adresse	Unterschrift
Ausorge, Giso	Gymnasium Ernestinum	giso.ausorge@web.de	Paul-Erdniß-Str. 1, 31737 Rinteln	
Weber, Heidi	Kindergarten Exten	hito-exten@tuteln.de	Regeststraße 6a, 31737 Rinteln	
Schumann, Willem	PRO Rinteln e.V.	W.Schumann@rinteln.de	Marktplatz 7, 31737 Rinteln	
Schumacher, Josef Theo	Luftsportverein Rinteln e.V.	WFO@LSV-RINTELN.DE	Fasanenweg 2, 31542 Bad Nenndorf	
Neuhäuser, Dr. Gert Armin H. Boller	WGS-Fraktion	Boller-Rinteln@t-online.de	Jesua-Stegmann-Wall 2, 31737 Rinteln	
Kroger, Thorsten	CDU-Fraktion		Am Eisenhammer 8 31737 Rinteln	
Zimmermann, Volker	SPD-Fraktion			
Horn, Dietrich	SPD-Fraktion		Enger	
Suchholz, Karl-Heinz	STADT RINTELN			
Tejpler, Ingrid	SPD-Fraktion	arnmat203@gmx.de	Fr.-W.-W.-A.-Str. 11a 31737 Rinteln	
Reusch, Ingrid-W.	(CDU)-Fraktion	mauch@braundt-wp-stb.de	Rintelnstraße 44 31737 Rinteln	

Anwesenheitsliste
„Sportentwicklung in Rinteln; Entwicklung von Leitgedanken“
am 29.11.2011, Brückentorsaal, 31737 Rinteln

Name, Vorname	Verein / Organisation/ Funktion	E-Mail	Adresse	Unterschrift
Frühmark, Karl-Heinz	VT Rinteln 1848 e.V.	office@vt-rinteln.de	Burgfeldsweide 2, 31737 Rinteln	
Kraschewski, Heinz	SC Rinteln v. 1911 e.V.	srinteln@gmx.de	Postfach 1412, 31724 Rinteln	
Peters, Klaus Posien, Volker	SC Rinteln v. 1911 e.V.			
Bredemeier, Dirk	SC Deckbergen-Schaumburg e.V.	sc-vorstand@sc-deckbergen-schaumburg.de	Am Ostertor 17, 31737 Rinteln	
Danziger, Julia	SC Deckbergen-Schaumburg e.V.	Julie.Danziger@web.de		
Richarz, Arnd	TSV Krankenhagen e.V.	kontakt@tsvkrankenhagen.de arnd.richarz@web.de	Am Brink 15- Lützen 31737 Rinteln	
Struckmann, Karl-Heinz	TSV Krankenhagen e.V.		Das große Feld 15, 31737 Rinteln	
Schröder, Karsten	SC Möllenbeck e.V.	k.schröder@rinteln.de	Markt- u. Stf. Str. 12 31737 Rinteln	
Spieler, Holger	Tennisverein Rot-Weiß Rinteln e.V.	info@tennisverein-rinteln.de	Waldkaterallee 26, 31737 Rinteln	
Polej, Wigand	TSV Steinbergen v. 1910 e.V.	tsv-steinbergen@gmx.de	Gartenstraße 22, 31737 Rinteln	
Harland, Hartmut	SV Goldbeck e.V. v. 1925			
Kobert, Rainer	TV Hohenrode v. 1983 e.V.		Hünenburgstr. 7, 31737 Rinteln	
Stock, Wilfried	Einwohnerschützen-Bataillon e.V. Rinteln	einwohnerschuetzen-bataillon@gmx.de	Bäderstr. 44	
Specht, Klaus-Peter	Rintelner Kanu-Club e.V.	info@rkc-rinteln.de	Unter dem Stiderfeld 22, 31737 Rinteln	

Anwesenheitsliste
„Sportentwicklung in Rinteln; Entwicklung von Leitgedanken“

am 29.11.2011, Brückentorsaal, 31737 Rinteln

Name, Vorname	Verein / Organisation/ Funktion	E-Mail	Adresse	Unterschrift
Sieweke, Hans-Joachim	Wasser-Sport-Verein Rinteln e.V.	wsv@doktorsee.de	Kendalstraße 28, 31737 Rinteln	
Sümenicht, Gerald	Ortsbürgermeister Krankenbogen-Volksen	<i>Sümenicht, Gerald Krankenbogen-Volksen Rinteln</i>	Eulenbrink 32, 31737 Rinteln	
Rauch, Friedrich-Wilhelm	Ortsbürgermeister Rinteln	<i>Rauch, Friedrich-Wilhelm Rinteln</i>	Ritterstraße 34, 31737 Rinteln	
Teigeler-Tegtmeier, Astrid	SPD- Fraktion		Friedrich-Wilhelm- Ande-Str. 19, 31737 Rinteln	
Helmhold, Gerhard	Bündnis 90/ Die Grünen- Fraktion		Josua-Stegmann-Wall 8, 31737 Rinteln	
Stern-Bergmeier, Susanne	Bündnis 90/ Die Grünen- Fraktion		Hinterm Lande 9a, 31737 Rinteln	
Walter, Jörg	Bündnis 90/ Die Grünen- Fraktion	<i>J. Walter</i>	Weserberglandstraße 26, 31737 Rinteln	
Fischer, Dieter	KreisSportBund Schaumburg	dfischer@ksb- schaumburg.de	Enzer Str. 94, 31655 Stadthagen	
Bredthauer, Frank	LandesSportBund Niedersachsen e.V.	fbredthauer@lsb- niedersachsen.de	Ferdinand-Wilhelm- Fricke-Weg 10, 30169 Hannover	
Grimm, Uta	LandesSportBund Niedersachsen e.V.	ugrimm@lsb- niedersachsen.de	Ferdinand-Wilhelm- Fricke-Weg 10, 30169 Hannover	
Bösing, Gabi	LandesSportBund Niedersachsen e.V.	gboesing@lsb- niedersachsen.de	Ferdinand-Wilhelm- Fricke-Weg 10, 30169 Hannover	
Schwellnus, Dieter	Behindertenbeirat der Stadt Rinteln	<i>dieter.schwellnus@ habelmail.de</i>	<i>In den Holzjochen 1 31737 Rinteln</i>	

(Liste: Stadtverwaltung Rinteln)

Ziel des Workshops:

Weiterführung der Leitbilddiskussion vom ersten Workshop am 11. Oktober 2011 durch themenbezogene Vertiefung in wechselnden Arbeitskreisen. Schwerpunktsetzung auch auf dieser Veranstaltung war zunächst die Entwicklung des Sports aus Vereinssicht.

Ablauf der Veranstaltung:

- TOP 1: Begrüßung und Einführung
- TOP 2: Diskussion in Arbeitskreisen und Zusammenfassung der Ergebnisse
- TOP 3: Termine, weitere Vereinbarungen

TOP 1 Begrüßung und Einführung

Peter Wehr begrüßte die Anwesenden zum zweiten Leitbildentwicklungsworkshop und führte mit einem kurzen Impulsvortrag in die Veranstaltung ein. Dabei wies er auf folgende Punkte hin:

a) Zum aktuellen Stand des Sportentwicklungsprozesses:

- Ein zweiter Zwischenbericht ist mit den Schwerpunkten 'Grundlagenermittlung' und 'Bestands-/ Bedarfsanalyse' im November 2011 an die Stadtverwaltung übermittelt worden.
- Auflistung der bereits geführten Vereinsentwicklungsgespräche.

b) Zusammenfassende Darstellung der Ergebnisse aus dem ersten Leitbild-Entwicklungsworkshop mit folgenden Schwerpunktsetzungen:



Im Focus des zweiten Leitbildentwicklungsworkshops sollten die **Sportvereine** stehen. Der anschließenden Diskussion in 4 Arbeitskreisen wurden folgende Leitthesen vorangestellt:

Sportvereine können Garanten sein für ein gelingendes soziales Zusammenleben.

Sie fördern Gemeinschaftssinn und Gemeinnutz, sie fordern aber auch eine hohe finanzielle Beteiligung der Kommune ein.

In Zukunft werden Sportvereine verstärkt ihre sozialen Kompetenzen entwickeln müssen, um Menschen in unterschiedlichen Lebenslagen für sich begeistern zu können.

TOP 2 Diskussion in Arbeitskreisen und Zusammenfassung der Ergebnisse

Arbeitskreis 1

Stadtplanung, Ortsteilentwicklung und Sport **Bezug: Rubrik Lebensqualität**

Welche Bedeutung haben die Sportvereine für eine positive Stadt-, und Ortsteilentwicklung?

Moderation: Jürgen Koch

1 Leitfragen der Moderation:

- Wann, wie und warum wurden die Belange des Sports in der kommunalen Entwicklungs- und Bauleitplanung aus Vereinssicht vernachlässigt bzw. nicht beachtet?
- Gibt es positive Beispiele für eine Kooperation zwischen Sportverein und Stadtverwaltung, Kommunalpolitik und Landkreis?
- Welche Vorteile hätte in Zukunft eine stärkere Einbindung der Sportvereine in die Arbeits- und Entscheidungsprozesse der kommunalen Stadt-/ Ortsteilentwicklungsplanung für die räumlich-infrastrukturellen und betriebsorganisatorischen Entwicklungsmaßnahmen der Vereine?
- Sind die Sportvereine bereit und in der Lage, evtl. an der Erarbeitung eines "Fachplans Sport" im Rahmen der Flächennutzungsplanung der Stadt mitzuwirken?
- Existieren zur Zeit realistische Entwicklungskonzepte oder / und bereits laufende Realisierungsprojekte von Sportvereinen?

2 Ergebnisse der Diskussion:

Verstärkung der Einwirkungsmöglichkeiten von Sportvereinen in die kommunale Entwicklungs- und Bauleitplanung u. a. in folgenden Handlungsfeldern:

- 1- Verflechtung der städtischen Sportentwicklung mit dem regionalen Umfeld.

- 2- 'Sport – Bewegung – Gesundheit' als ein zukunftsfähiges Bedarfsfeld kommunaler und regionaler Tourismusentwicklung.
- 3- Umwelt- und sozialverträgliche Verbesserung des Straßen- und Wegenetzes und des Öffentlichen Nahverkehrs.
- 4- Nachhaltige Flächensicherung für die Erhaltung, Erweiterung und den Neubau von bedarfsgerechter Sportinfrastruktur (*politisch und baurechtlich*).
- 5- Erhaltung bzw. Unterstützung (*noch*) bestehender Einrichtungen der allgemeinen Daseinsvorsorge in den dezentralen, ländlich strukturierten Stadtgebieten.
- 6- Sicherung bzw. Neuentwicklung von Arbeitsplätzen in sportnahen Bedarfsfeldern mit möglichst existenzabsichernder Langzeitperspektive.
- 7- Der "Masterplan Sportentwicklung" als offizieller Fachplan des Flächennutzungsplans der Stadt Rinteln.

Arbeitskreis 2

Respekt und Toleranz im Sport Bezug: Werte

Welche zusätzlichen Akzente sollte der Vereinssport setzen, damit ein hohes Maß an Toleranz und Kooperationsbereitschaft erreicht wird?

Moderation: Peter Wehr

Die Arbeitskreis-Teilnehmer /-innen wurden gebeten, zu folgender Frage Stellung zu beziehen: *Welche zusätzlichen Akzente sollte der Vereinssport setzen, damit ein hohes Maß an Toleranz und Kooperationsbereitschaft erreicht wird?*

Ergebnisse der Diskussion:

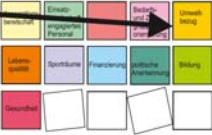
- 1- Vermittlung von Werten
- 2- "Erziehungsfragen"
- 3- Leistungsgedanke versus Handlungsfragen
- 4- "Sich am Riemen reißen"
- 5- Haltung + Verhaltensregeln
- 6- Ort für soziales Lernen
- 7- Wertekodex
- 8- "Wir stoßen an Grenzen"
- 9- Klarheit der Wertevermittlung

Arbeitskreis 3

Sport und Umwelt

Bezug: Umweltbezug

In welchem Maße kann und muss der Vereinsport seine Bemühungen steigern, um einen besseren Umweltschutz bzw. eine bessere Klimabilanz zu erreichen?



Moderation: Jürgen Koch

1 Leitfragen der Moderation

- Welche Ursachen haben dazu geführt, dass zentrale ökologische Ziele beim Bau und Betrieb der Sportanlagen nicht erreicht wurden? - Lag es am mangelhaften Umweltbewusstsein – an unlösbaren Finanzierungsproblemen oder/und am fehlenden technischen Know-how und Wartungspersonal?
- Bei welchen Projekten konnten Sportvereine umwelt- / ressourcenschonende Sanierungs-, Umbau- oder Neubaumaßnahmen erfolgreich durchführen?
Welche Förderprogramme haben die Maßnahmen unterstützt?
- Welche gesamtökologisch wirksamen Strukturverbesserungen könnten Sportvereine trotz ihrer sehr eingeschränkten Finanzierungsmöglichkeiten und u. U. anders festgelegten Entwicklungsprioritäten zeitnah realisieren?
Wie wird in diesem Zusammenhang die Effektivität einer intensiveren Kooperation mit der Stadt und dem Landkreis eingeschätzt?
- Gibt es in Rinteln oder im regionalen Umfeld bereits ökologisch modellhafte Entwicklungsinitiativen von Sportvereinen? Was wäre von diesen Projekterfahrungen auf andere Vereinsprojekte übertragbar?
Welche öffentlichen Fördermöglichkeiten sind bekannt? Welche konnten bisher für eigene Projektplanungen genutzt werden?

2 Ergebnisse der Diskussion:

- 1- Sportentwicklung in Natur und Landschaft (*Standortbezogene Integration und Abgrenzung*)
- 2- Sportentwicklung in zentralen und dezentralen Siedlungsbereichen (*Einbindung in die Stadt-/ Ortskerne: Wechselbeziehungen zwischen den Stadt-/ Ortsteilen und Wohnquartieren*)

- 3- Sport und Mobilität (*Individualverkehr, Öffentlicher Nah- und Fernverkehr*)
- 4- Sportanlagen (*Bau, Betrieb, Nutzung*)
- 5- Sportartikel /-geräte (*Sportbezogene Verbrauchsgüter, Bekleidung und Geräteausstattung*).
- 6- Bildungsmaßnahmen (*Leitbild -/Zieldefinition und Durchführung von Seminaren, Informationsveranstaltungen, Ausstellungen*)
- 7- Die "Umweltinitiative Rintelner Sportvereine" als begleitendes Kooperationsmodell der behördlichen Fachplanungen.

Arbeitskreis 4

Leistungsbereitschaft

Bezug: Einsatzbereitschaft


Was sind die wichtigsten Faktoren, um Menschen sowohl sportlich als auch sozial für ein Engagement im Sportverein zu begeistern?

Moderation: Peter Wehr

Die Arbeitskreis-Teilnehmer /-innen wurden gebeten, zu folgender Frage Stellung zu beziehen: *Was sind die wichtigsten Faktoren, um Menschen sowohl sportlich als auch sozial für ein Engagement im Sportverein zu begeistern?*

Ergebnisse der Diskussion:

- 1- Motivieren, einen Schritt weiter zu tun
- 2- Leistungsgrenze
- 3- Erfolgserlebnis zu gewinnen
- 4- Motivation
- 5- Qualität
- 6- Lernbereitschaft
- 7- Führung und Verlässlichkeit
- 8- Ziele definieren
- 9- Anerkennungsformen
- 10- Mehrwert vermitteln
- 11- "Sie verstehen etwas von ihrer Sache"



TOP 3 Termine, weitere Vereinbarungen

Vereinbarung der weiteren Leitbilddiskussion:

3. Workshop : 25. Januar 2012, 17.00 – 20.00 Uhr

Veranstaltungsort und genaue Uhrzeit werden rechtzeitig bekannt gegeben.

Essen / Oldenburg, den **15. Dezember 2011**
(ko/we)

5.3.1.3 Vermerk

3. Leitbild-Workshop am 25. Januar 2012, 17.00 – 20.00 Uhr im Sitzungsraum der Stadtverwaltung, Klosterstraße (Moderation: P. Wehr, J. Koch)

Teilnehmer /-innen:

Anwesenheitsliste
„Sportentwicklung in Rinteln; Entwicklung von Leitgedanken“
am 25.01.2012, Sitzungssaal (Zimmer 305) Klosterstraße 20, 31737 Rinteln

Verein / Organisation/ Funktion	Name, Vorname	E-Mail	Adresse	Unterschrift
VT Rinteln 1848 e.V.	Frühmark, Karl-Heinz	office@vt-rinteln.de	Burgfeldsweide 2, 31737 Rinteln	
SC Rinteln v. 1911 e.V.	Kraschewski, Heinz	scrinteln@gmx.de	Postfach 1412, 31724 Rinteln	
SC Rinteln v. 1911 e.V.	Posnien, Volker			
SC Deckbergen Schaumburg e.V.	Danziger, Julia	julia.danziger@web.de		
TSV Krankenhagen e.V.	Struckmann, Karl-Heinz	Kalle Struckmann @teleos-web.de	Das große Feld 15, 31737 Rinteln	
SV Engern e.V.	Essmann, Helmut	sv-engern@t-online.de	Riete 11, 31737 Rinteln	
TSV Steinbergen v. 1910 e.V.	Polej, Wigand	tsv-steinbergen@gmx.de	Gartenstraße 22, 31737 Rinteln	
TSV Steinbergen v. 1910 e.V.	Karg, Gudrun		Unterm Sierbusch 37, 31737 Rinteln	
SV Goldbeck e.V. v. 1925	Harland, Hartmut	h-harland@t-online.de	Schmuckstraße 2, 31737 Rinteln	
Tischtennisclub Strücken e.V.	Gille, Armin	armin-gille@web.de	Große Heide 11, 31737 Rinteln	
TSV Todemann-Rinteln	Bizer, Germut		Berliner Straße 67, 31737 Rinteln	
TV Hohenrode v. 1983 e.V.	Kobert, Rainer		Hünenburgstr. 7, 31737 Rinteln	
Einwohnerschützen- Bataillon e.V. Rinteln	Stock, Wilfried	einwohnerschuetzen- bataillon@gmx.de	Bäckerstraße 41, 31737 Rinteln	

Anwesenheitsliste
„Sportentwicklung in Rinteln; Entwicklung von Leitgedanken“
am 25.01.2012, Sitzungssaal (Zimmer 305) Klosterstraße 20, 31737 Rinteln

Verein / Organisation/ Funktion	Name, Vorname	E-Mail	Adresse	Unterschrift
Rintelner Kanu-Club e.V.	Specht, Klaus-Peter	info@rkc-rinteln.de	Unter dem Stiederfeld 22, 31737 Rinteln	
Schießsportverein Hohenrode v. 1961 e.V.	Freche, Heike	h.freche@googlemail.com	Kirchweg 8, Hohenrode 31737 Rinteln	
Luftsportverein Rinteln e.V.	Schumacher, Josef Theo	info@lsv-rinteln.de	Fasanenweg 2, 31542 Bad Nenndorf	
Wasser-Sport-Verein Rinteln e.V.	Sieweke, Hans- Joachim	wsv@doktorsee.de	Kendalstraße 28, 31737 Rinteln	
Ortsbürgermeister Exten	Kretzer, Thorsten		Am Eisenhammer 8, 31737 Rinteln	
Ortsbürgermeister Krankenhagen-Volksee	Sümenicht, Gerald	suemenicht- krankenhagen@teleos-web.de	Eulenbrink 32, 31737 Rinteln	
SPD- Fraktion	Teigeler-Tegtmeier, Astrid	amat203@gmx.de	Friedrich-Wilhelm- Ande-Str. 19, 31737 Rinteln	
Bündnis 90/ Die Grünen-Fraktion	Helmhold, Gerhard	gerhard.helmhold@gmx.de	Josua-Stegmann- Wall 8, 31737 Rinteln	
Bündnis 90/ Die Grünen-Fraktion	Stern-Bergmeier, Susanne	stern-bergmeier@teleos-web.de	Hinterm Lande 9a, 31737 Rinteln	
KreisSportBund Schaumburg	Fischer, Dieter	dfischer@ksb-schaumburg.de	Enzer Str. 94, 31655 Stadthagen	
KreisSportBund Schaumburg	Rank, Hagen	hrank@ksb-schaumburg.de	Enzer Str. 94, 31655 Stadthagen	
LandesSportBund Niedersachsen e.V.	Grimm, Uta	ugrimm@lsb-niedersachsen.de	Ferdinand-Wilhelm- Fricke-Weg 10, 30169 Hannover	

Anwesenheitsliste
„Sportentwicklung in Rinteln; Entwicklung von Leitgedanken“
 am 25.01.2012, Sitzungssaal (Zimmer 305) Klosterstraße 20, 31737 Rinteln

Verein / Organisation/ Funktion	Name, Vorname	E-Mail	Adresse	Unterschrift
LandesSportBund Niedersachsen e.V.	Bösing, Gabi	gboesing@lsb- niedersachsen.de	Ferdinand-Wilhelm- Fricke-Weg 10, 30169 Hannover	<i>G. Bösing</i>
Behindertenbeirat der Stadt Rinteln	Schwellnus, Dieter	dieter.schwellnus@kabelmail.de	In den Holzäckern 1, 31737 Rinteln	<i>Dieter Schwellnus</i>
Behindertenbeirat der Stadt Rinteln	Arndt, Philipp	philipp-arndt@teleas-web.de	Buchwiesenweg 15 31737 Rinteln	<i>P. Arndt</i>
ILB Planungsbüro Rinteln	Böhm, Dieter	ILB.Rinteln@t-online.de	Am Spielplatz 2, 31737 Rinteln	
Gleichstellungsbeauftragte Stadt Rinteln	Fennert, Mareen	m.fennert@rinteln.de	Klosterstr. 19 Rinteln	<i>M. Fennert</i>
Kindergarten Exten	Weber, Heidi	kita-extern@rinteln.de	Regestestraße 6a, 31737 Rinteln	<i>H. Weber</i>
TSV Sthg.	PACHOLSKA		Th. Mannstr.	<i>Pacholska</i>
SC Dörschberg-Schab.	Stasiak, Gisela			<i>Stasiak</i>
SPD Fraktion	Zimmermann, Ulf			<i>Ulf Zimmermann</i>
TSV Exten	Vojt, Anja	stbik.vogt@t-online.de	Klosterstr. 4 31737 Rinteln	<i>Anja Vojt</i>
— " —	Krause, Uwe		2. Am Finken 31737 Rinteln	<i>U. Krause</i>
STADT RINTELN	Buchholz, Uwe-Marc			<i>U. Buchholz</i>

Anwesenheitsliste
„Sportentwicklung in Rinteln; Entwicklung von Leitgedanken“
 am 25.01.2012, Sitzungssaal (Zimmer 305) Klosterstraße 20, 31737 Rinteln

Verein / Organisation/ Funktion	Name, Vorname	E-Mail	Adresse	Unterschrift
	Böhm, Dieter		Am Spielplatz 2	<i>Dieter Böhm</i>
SC Hildensfeld	Schwider, Uwe	bekannt	bekannt	<i>U. Schwider</i>
TSV Krankehagen	Richard, Arnd			<i>Arnd Richard</i>
LSH (RAD)	Krause, Uwe-Marc	w.krause@quad-ardikel.de		<i>U. Krause</i>

Ziel des Workshops:

Vertiefung der Leitbilddiskussion vom zweiten Workshop am 29. November 2011 durch gemeinsame Erarbeitung von übergeordneten Gliederungspunkten mit ersten Leitbildformulierungen.

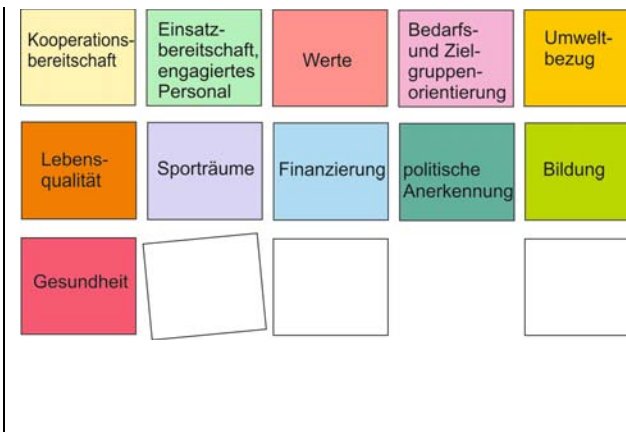
Ablauf der Veranstaltung:

- TOP 1: Darstellung der bisher bearbeiteten Themenschwerpunkte der Gesamtuntersuchung 'Sportentwicklung Rinteln'
- TOP 2: Ergänzende Kernaussagen der Diskussion der Schwerpunktthemen
- TOP 3: Termine, weitere Vereinbarungen

TOP 1 Darstellung der bisher bearbeiteten Themenschwerpunkte der Gesamtuntersuchung 'Sportentwicklung Rinteln'

"Motivieren, um einen Schritt mehr zu tun"

Ergebnis der Rubrizierung aus dem
1. Leitbildworkshop vom 11.10.2011



Ableitung der Kapitelüberschriften aus den Themenschwerpunkten (s. o.)

0. Präambel

(Vorwort, Anlassbeschreibung)

1. Uns bewegt Rinteln

(Lebensqualität)

2. Wir wollen viele mitnehmen

(Bedarfs- und Zielgruppenorientierung)

3. Wir verbinden Stadt und Sport

(Standortqualität, Umweltbezug)

4. Wir sind der engagierte Sport

(Einsatzbereitschaft, engagiertes Personal, Werte)

5. Unsere Kinder brauchen jederzeit
Bewegung

(Bildung)

6. Wir schaffen und erhalten Räume für
viel Bewegung

(Sporträume)

7. Nur gemeinsam sind wir stark


(Kooperationsgemeinschaft)

8. Wir richten uns auf eine bewegte
Zukunft ein

(politische Anerkennung, Gesundheit)

**TOP 2 Ergänzende Kernaussagen der Diskussion der
Schwerpunktthemen (vgl. Anlage dieses Vermerks)**

- Es müsste in jedem Fall eine nachhaltige Verbindlichkeit der Leitbildaussagen für alle Hauptakteure im Sportentwicklungsprozess angestrebt werden (*Stadtpolitik/-verwaltung, Sportvereine/-bünde, Schulen, Kindertageseinrichtungen usw.*).
- Der Sport ist von der Kommunalpolitik als wichtiger ("weicher") Einflussfaktor der wirtschaftlichen und sozialen Stadtentwicklung weiterhin zu fördern.
- Durchführung von Sportentwicklungsmaßnahmen "im Rahmen der finanziellen Möglichkeiten". Leitziel: "Verbindung von Wirtschaftlichkeit und Gemeinnutz" (*nach Prioritäten geordnet: "Stufenplan"*).
- Trotz der wirtschaftlich begründeten Entscheidungsvorgaben sollten zukunftsweisende Aussagen mit langfristiger Wirkung nicht eingeschränkt werden.
- Ergänzung der Sportkategorien "Vereinssport" und "Kommerzieller Sport" durch "Informeller (*privat organisierter*) Sport".
- Bedeutung des Rintelner Kanusports für die Leitbildentwicklung. Die Ergebnisse der Vereinssportanalyse bestätigen das Leitziel, in Zukunft neben den traditionellen Kernsportanlagen (Sporthalle, Hallen-/Freibad, Sportplatz) besonders auch die natur- und landschaftseingebundenen Sporträume (Weser, Baggerseen, Wesergebirge) bei der Sportentwicklungsplanung zu berücksichtigen.
- Sinnvoll sei eine Aussage im Entwicklungsleitbild zur notwendigen Berücksichtigung auch der besonderen Probleme und Sportbedürfnisse von Männern.
- Erweiterung der Kooperationsmöglichkeiten zwischen allen Hauptakteuren der kommunalen Sportentwicklungsplanung. Ein zukunftsorientiertes Aufgabenfeld wird in der partnerschaftlichen Zusammenarbeit unterschiedlicher Sportvereine gesehen.
- Unverzichtbare zentrale Leitbildaussagen: "Sport als Querschnittsaufgabe der Stadt- und Ortsteilentwicklung", "Förderung der aktiven Einflussnahme des Sports auf die Kommunalpolitik und flächensichernde Bauleitplanung (*F-Plan*)".
- Redaktionelle Empfehlung: Es sollte versucht werden, Wiederholungen und zu häufige Überschneidungen in den Oberbegriffen und Einzelaussagen des Leitbilds zu vermeiden und möglichst eindeutige Zuordnungen vorzunehmen.



TOP 3 Termine, weitere Vereinbarungen

Vereinbarung des nächsten Leitbild-Workshops:

4. Workshop : 25. April 2012, 17.00 – 20.00 Uhr

Veranstaltungsort und genaue Uhrzeit werden rechtzeitig bekannt gegeben.

Anlage 1: Textbausteine zur Gliederung und Themenauswahl der Leitbildbeschreibung

Essen / Oldenburg, den **27. Januar 2012**
(ko/we)

Anlage 1 : Textbausteine zur Gliederung und Themenauswahl der Leitbildbeschreibung

Kapitel	Schwerpunktt Themen	Ergänzungen
0. Präambel	<ul style="list-style-type: none"> • Anlassbeschreibung • Bedeutung des Leitbildes für zukünftige Sportentwicklung • Orientierung an Entwicklungskriterien <ul style="list-style-type: none"> - Gemeinwohlorientierung - Nachhaltigkeit - Gender Mainstreaming - Qualitätszuwachs - Bedarfsnachweis und Bedarfsgerechtigkeit 	
1. Uns bewegt Rinteln	<ul style="list-style-type: none"> • Sport und Lebensqualität • Erhalt von Gesundheit und Leistungsfähigkeit • Vielfältige Möglichkeiten zum individuellen Sporttreiben • Privilegierte Stellung der Sportvereine • Erhöhung der öffentlichen Akzeptanz • Bemühung um Unterstützung 	
2. Wir wollen viele mitnehmen	<ul style="list-style-type: none"> • Angebotsvielfalt zur Entfaltung der individuellen „Talente“ • Ermöglichung lebensbegleitenden Sporttreibens • Demografiebezug • Stärkung sozialer Kompetenzen • Inklusion und Integration • Besondere Förderung von Kindern und Jugendlichen 	
3. Wir verbinden Stadt und Sport	<ul style="list-style-type: none"> • Vitalisierung des Ortsteillebens • Sport und Stadtbildgestaltung • Sport als Wirtschaftsfaktor 	

4. Wir sind der
engagierte Sport

- Wertschätzung bürgerschaftlichen Engagements
- Generationendialog
- Gemeinwesenbezug
- Sicherheit und Anerkennung

5. Unsere Kinder
brauchen
jederzeit
Bewegung

- Persönlichkeitsentwicklung
- Bildung und Erziehung
- Entwicklung motorischer Fertigkeiten
- Vernetzung der schulischen und vorschulischen Institutionen mit den Sportvereinen

6. Wir schaffen und
erhalten Räume
für viel
Bewegung

- Zielgruppen und bedarfsgerechte Sporträume
- Zusammenarbeit mit Sportvereinen
- Akzeptanz kommerzieller und touristischer Anbieter

7. Nur gemeinsam
sind wir stark

- Ausbau von Partnerschaften (Städte, Wirtschaft, Medien)
- Zusammenarbeit mit anderen Institutionen

8. Wir richten uns
auf eine bewegte
Zukunft ein

- Finanzierungen
- Strukturen
- Unterstützungssysteme
- Entwicklungsprinzipien

Vorschlag für die Präambel

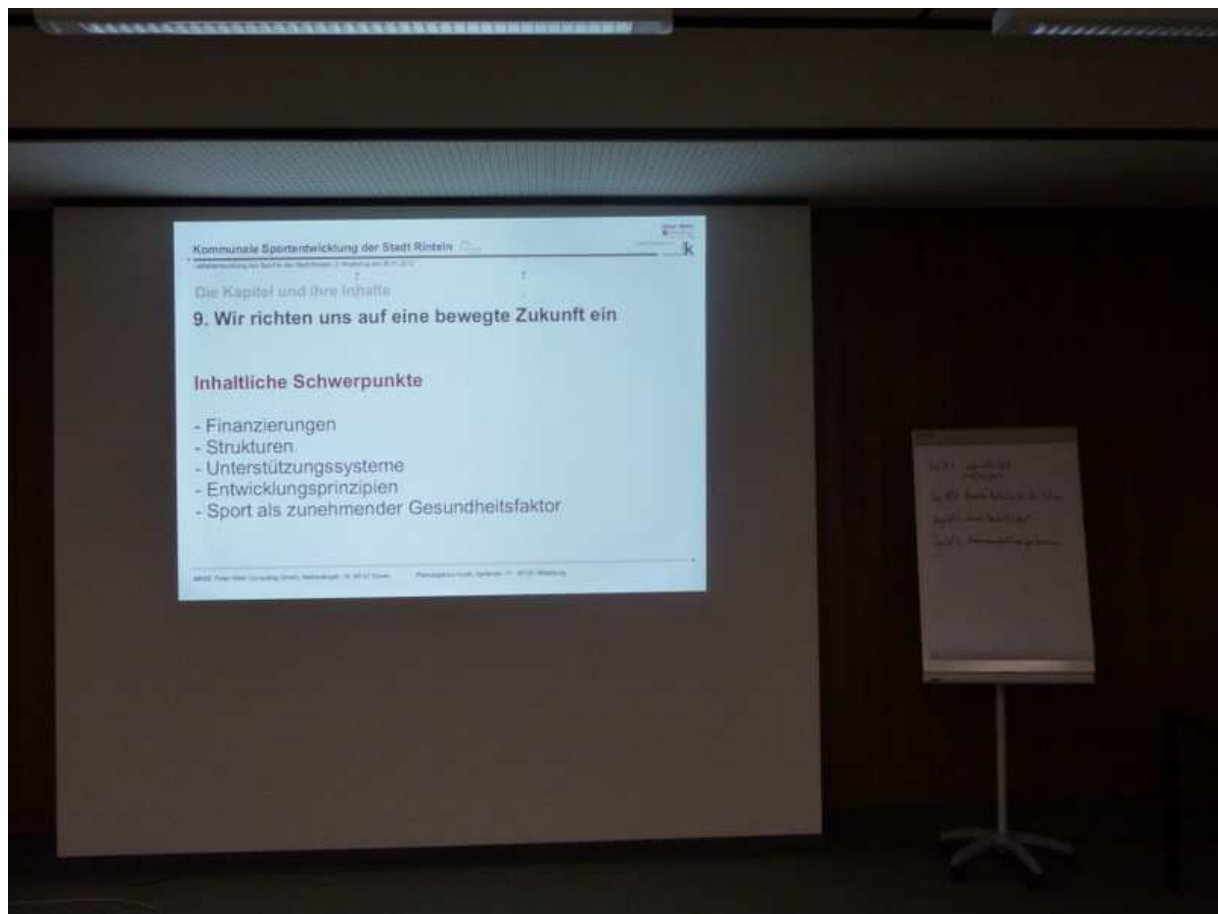
Als Verantwortliche für Politik und Verwaltung in Rinteln beschreiben wir in diesem Leitbild gemeinsam mit dem Kreissportbund Schaumburg und den angeschlossenen Sportvereinen den Stellenwert des Sports

Grundlage für zukünftige sportpolitische Entscheidungen sind die erhobenen Daten der Bevölkerung zu ihrem Sportinteresse und zu ihrem Sportverhalten sowie akzeptierte Prüfkriterien für Investitionsentscheidungen, so wie sie im Masterplan beschrieben sind.

Diese Leitgedanken sind zentraler Bestandteil des Sportentwicklungsprozesses in der Stadt Rinteln. Sie spiegeln Ziele und Werte wider und enthalten Aussagen zu Ansprüchen und Selbstverpflichtungen.

Sportentwicklung und sportliche Erfolge haben in Rinteln einen festen Platz bei den Bürgerinnen und Bürgern sowie im Zusammenhang unserer Stadtentwicklung. Deshalb wollen wir auch in Zukunft sicherstellen und fördern, dass Rinteln eine sportgerechte und lebenswerte Stadt bleibt.

- Anlassbeschreibung
- Orientierung an Entwicklungskriterien
- Selbstverpflichtung
- Bedeutung des Leitbildes für zukünftige Sportentwicklung



5.3.1.4 Vermerk

4. Leitbild-Workshop am 25. 04. 2012, 17.00 – 20.00 Uhr im Sitzungsraum der Stadtverwaltung, Klosterstraße (Moderation: P. Wehr, J. Koch)

Teilnehmer /-innen:



Anwesenheitsliste
„Sportentwicklung in Rinteln; Entwicklung von Leitgedanken“
 am 25.04.2012, Sitzungssaal Klosterstraße 20, 31737 Rinteln

Verein / Organisation/ Funktion	Name, Vorname	E-Mail	Adresse	Unterschrift
VT Rinteln 1848 e.V.	Frühmark, Karl-Heinz	Karl-Heinz.Fruehmark@vt-rinteln.de	Burgfeldsweide 2, 31737 Rinteln	
TSV Krankenhagen e.V.	Richarz, Arnd	arnd.richarz@web.de	Zu den Ackern 12, 31737 Rinteln	
TSV Krankenhagen e.V.	Struckmann, Karl-Heinz	kalle.struckmann@teleos-web.de	Das große Feld 15, 31737 Rinteln	
TSV Krankenhagen e.V.	Struckmann, Christel		Das große Feld 15, 31737 Rinteln	
TSV Steinbergen v. 1910 e.V.	Polej, Wigand	tsv-steinbergen@gmx.de	Gartenstraße 22, 31737 Rinteln	
TSV Steinbergen v. 1910 e.V.	Karg, Gudrun		Unterm Stierbusch 37, 31737 Rinteln	
TSV Steinbergen v. 1910 e.V.	Pacholek, Karl-Martin			
SV Goldbeck e.V. v. 1925	Harland, Hartmut	h-harland@t-online.de	Schmuckstraße 2, 31737 Rinteln	
Luftsportverein Rinteln e.V.	Schumacher, Josef Theo	info@lsv-rinteln.de	Fasanenweg 2, 31542 Bad Nenndorf	
Rintelner Kanu-Club e.V.	Schnauder, Thorsten	t.schnauder@rkc-rinteln.de	Tulpenstraße 3, 31737 Rinteln	
Rintelner Kanu-Club e.V.	Specht, Klaus-Peter	p.specht@rkc-rinteln.de	Unter dem Stiderfeld 22, 31737 Rinteln	
SPD- Fraktion	Teigeler-Tegtmeier, Astrid	amat203@gmx.de	Friedrich-Wilhelm-Ande-Str. 19, 31737 Rinteln	





Anwesenheitsliste
„Sportentwicklung in Rinteln; Entwicklung von Leitgedanken“
 am 25.04.2012, Sitzungssaal Klosterstraße 20, 31737 Rinteln

Verein / Organisation/ Funktion	Name, Vorname	E-Mail	Adresse	Unterschrift
Bündnis 90/ Die Grünen-Fraktion	Stern-Bergmeier, Susanne	stern-bergmeier@teleos-web.de	Hinterm Lande 9a, 31737 Rinteln	
Bündnis 90/ Die Grünen-Fraktion	Helmhold, Gerhard	ursula.helmhold@gmx.de	Josua-Stegmann-Wall 8, 31737 Rinteln	
KreisSportBund Schaumburg	Fischer, Dieter	dfischer@ksb-schaumburg.de	Enzer Str. 94, 31655 Stadthagen	
KreisSportBund Schaumburg	Rank, Hagen	hrank@ksb-schaumburg.de	Enzer Str. 94, 31655 Stadthagen	
LandesSportBund Niedersachsen e.V.	Grimm, Uta	ugrimm@lsb-niedersachsen.de	Ferdinand-Wilhelm-Fricke-Weg 10, 30169 Hannover	
LandesSportBund Niedersachsen e.V.	Bösing, Gabi	gboesing@lsb-niedersachsen.de	Ferdinand-Wilhelm-Fricke-Weg 10, 30169 Hannover	
LandesSportBund Niedersachsen e.V.				
Kindergarten Exten	Weber, Heidi	kita-exten@rinteln.de	Regetestraße 6a, 31737 Rinteln	
TSV Exten	Krause, Dr. Ulrich	ukrause39@yahoo.de	Im Oberfeld 21, 31737 Rinteln	
Tennisverein Rot-Weiß Rinteln e.V.	Prasuhn-Richter, Heidrun		Waldkaterallee 26, 31737 Rinteln	
TV Hohenrode v. 1983 e.V.	Kobert, Rainer		Hünenburgstr. 7, 31737 Rinteln	
BUDO SV Rinteln e.V.	Siekmann, Jochen	jsiekmann@t-online.de	Bäckerstraße 14, 31737 Rinteln	

Anwesenheitsliste
„Sportentwicklung in Rinteln; Entwicklung von Leitgedanken“
am 25.04.2012, Sitzungssaal Klosterstraße 20, 31737 Rinteln

Verein / Organisation/ Funktion	Name, Vorname	E-Mail	Adresse	Unterschrift
Behindertenbeirat der Stadt Rinteln	Schwellnus, Dieter	dieter.schwellnus@kabelmail.de	In den Holzäckern 1, 31737 Rinteln	
SPD-Fraktion	Zimmermann, Ulrich		Meierberger Straße 2, 31737 Rinteln	
ILB Planungsbüro Rinteln	Böhm, Dieter	ILB.Rinteln@t-online.de	Am Spielplatz 2, 31737 Rinteln	
SFG Rinteln e.V.	Steker, Erhard	erhard.steker@sb- han.niedersachsen.de	Am Kurpark 7, 31707 Bad Eilsen	

Anwesenheitsliste
„Sportentwicklung in Rinteln; Entwicklung von Leitgedanken“
am 25.04.2012, Sitzungssaal Klosterstraße 20, 31737 Rinteln

Verein / Organisation/ Funktion	Name, Vorname	E-Mail	Adresse	Unterschrift
ML Pro Gesundheit STADT RINTELN	Siekmann, Jochen Zuchholz, Karl Heinz	liebe Budo SV	Bäckerei M Ri	
SC Rinteln	Posnien, Volker	v.posnien@t-online.de	Luisenstr.5	
SV Engeln Ordnung DSW SC Dabbs.-Schaubg.	Epmann, Helmut Stasitz, Gísela	sch. sch.	Braunschweig Str.8	
SC Deckbergen-Schaumburg	Danziger, Julia	sch.		
Stadt Rinteln	Gaspar, Antonia			

Ziel des Workshops:

Abschließende Diskussion des überarbeiteten Leitbildentwurfs vom dritten Workshop am 25. Januar 2012.

Ablauf der Veranstaltung:

- TOP 1:** Darstellung und Diskussion des Leitbildtextes unter Berücksichtigung der Gesamtuntersuchung 'Sportentwicklung Rinteln'.
- TOP 2:** Übertragung des Leitbilds auf die standortspezifischen Entwicklungskonzepte der Vertiefungsstudie, dargestellt am Beispiel des Schwerpunktgebietes "Deckbergen - Schaumburg - Westendorf".
- TOP 3:** Abschluss des Leitbild-Workshops mit Hinweisen zur Einarbeitung in den Endbericht der Vertiefungsstudie "Sportentwicklung Rinteln".

TOP 1 Darstellung und Diskussion des Leitbildtextes unter Berücksichtigung der Gesamtuntersuchung 'Sportentwicklung Rinteln'.
--

➤ **Leitbild der Sportentwicklung in der Stadt Rinteln**

Siehe nachfolgende Seiten 4 - 10 !

Motivieren – um einen Schritt mehr zu tun.

Leitgedanken zum Sport in der Stadt Rinteln

Präambel

Als Verantwortliche für Politik und Verwaltung in Rinteln beschreiben wir in diesem Leitbild gemeinsam mit dem Kreissportbund Schaumburg und den angeschlossenen Sportvereinen unserer Stadt den Stellenwert des Sports.

Anlassbeschreibung

Grundlage für zukünftige sportpolitische Entscheidungen sind die erhobenen Daten der Bevölkerung zu ihrem Sportinteresse und zu ihrem Sportverhalten sowie akzeptierte Prüfkriterien für Investitionsentscheidungen, so, wie sie im Masterplan beschrieben sind.

Bedeutung des Leitbildes für zukünftige Sportentwicklung

Dabei ist uns insbesondere wichtig, dass wir bei allen Investitionsentscheidungen die Sichtweise von Frauen und Männern gleichermaßen einbeziehen und die Projekte bezüglich ihrer Nachhaltigkeit, Gemeinwohlorientierung, der Gender - Gerechtigkeit, des Qualitätszuwachses sowie der Bedarfsgerechtigkeit prüfen.

Orientierung an zukunftsorientierten Entwicklungskriterien

Diese Leitgedanken sind zentraler Bestandteil des Sportentwicklungsprozesses in der Stadt Rinteln. Sie spiegeln als Entscheidungskriterien Ziele und Werte wider und enthalten Aussagen zu Ansprüchen und Selbstverpflichtungen.

Selbstverpflichtung

Sportentwicklung und sportliche Erfolge haben in Rinteln einen festen Platz bei den Bürgerinnen und Bürgern sowie im Zusammenhang mit unserer Stadtentwicklung. Deshalb wollen wir auch in Zukunft sicherstellen und fördern, dass Rinteln eine sportfreundliche und lebenswerte Stadt bleibt.

Sport als zukunftsorientierter Aufgabenschwerpunkt der Kommune

Uns bewegt Rinteln

Bewegung, Spiel und Sport sind für uns alle ein wichtiger Teil von persönlicher Lebensqualität und Lebenserfüllung.

Sport und Lebensqualität

Unsere Lage an der Weser, am Wesergebirge und dem Lippischen Bergland unterstützt unser positives Empfinden, in einer landschaftlich und kulturell vielfältigen Region zu leben.

Vielfältige Möglichkeiten zum individuellen Sporttreiben

Ein Ausdruck des „*Gut - leben - Könnens*“ ist, dass in der Stadt Rinteln mit seinen Ortsteilen alle Bürgerinnen und Bürger vielfältige Möglichkeiten finden, nach ihren Bedürfnissen und Interessen Sport zu treiben.

Erhalt von Gesundheit und Leistungsfähigkeit

In Zusammenhang mit dem fortschreitenden demografischen Wandels ist unser Engagement besonders darauf gerichtet, die Gesundheit und Leistungsfähigkeit der Menschen in ihrer individuellen Lebenssituation zu stärken.

Privilegierte Stellung der Sportvereine und Werteorientierung

Mit unseren Sportvereinen verbindet uns ein gemeinsames Sportverständnis, das Menschenwürde, Fairplay und Toleranz in den Vordergrund stellt.

Zusammenarbeit

Das konstruktive Zusammenwirken zwischen Sportpolitik, Sportverwaltung, dem Kreissportbund und anderen Beteiligten am Sportleben ist Garant für erfolgreiche Arbeit im Sport unserer Stadt.

Erhöhung der öffentlichen Akzeptanz

Um unsere gemeinsamen Ziele erfolgreich zu realisieren, suchen wir die öffentliche Akzeptanz. Wir bemühen uns insbesondere um die Unterstützung durch die Wirtschaft und Industrie, durch die Wissenschaft und die Medien.

Wir wollen viele mitnehmen

Um den Interessen, Bedürfnissen und individuellen Möglichkeiten der Menschen in unserer Stadt gerecht zu werden, streben wir eine Angebotsvielfalt an, die zur Entfaltung individueller Talente anregt.

Angebotsvielfalt zur Entfaltung der "individuellen Talente"

Unser Ziel ist die Ermöglichung lebensbegleitenden Sporttreibens, indem wir allen Bürgern der Stadt Angebote in den vielfältigen Bereichen des Breiten- und Trendsports, im Gesundheits- und Fitness-Sport, Rehabilitations- und Behindertensport, sowie im Wettbewerbs- und Leistungssport ermöglichen.

Ermöglichung lebensbegleitenden Sporttreibens

Unsere besondere Aufmerksamkeit richten wir auf demografische sowie sozial- und geschlechtsspezifische Entwicklungstrends, um immer wieder neuen Zielgruppen einen leichten Einstieg zum aktiven Sporttreiben zu ermöglichen.

Demografiebezug

Die Inklusions- und Integrationsfähigkeit unserer infrastrukturellen Rahmenbedingungen sowie die inhaltliche Ausrichtung unserer Angebote sind einige unserer wichtigsten Anliegen, die wir kontinuierlich weiter ausbauen wollen.

Inklusion und Integration

Wir wissen, dass darüber hinaus der Sport interessante Begegnungen zwischen den Generationen und den Erwerb sozialer Kompetenzen ermöglicht.

Stärkung sozialer Kompetenzen

Wir legen besonderen Wert darauf, dass Kindern und Jugendlichen vielfältige Möglichkeiten im und durch Sport eröffnet werden, und diese über den Sport hinaus positive Gemeinschaftserlebnisse erfahren, die sie auch in anderen Lebensbereichen anwenden können.

Besondere Förderung von Kindern und Jugendlichen

Wir verbinden Stadt- und Sportentwicklung

Unsere Stadt Rinteln hat sich gemeinsam mit ihren Ortsteilen auf den Weg gemacht, Spiel, Sport und Bewegung zu aktivierenden Elementen einer lebendigen Stadtkultur zu entwickeln.

Lebendige Stadtkultur durch Sport

Da das Sporttreiben der vielen Menschen das gesamte Stadtleben mitbestimmt, verstehen wir Sport als einen wichtigen Bestandteil von Stadtentwicklung und Zukunftsfähigkeit unserer Stadt. Dabei sind uns die unterschiedlichen Bedarfslagen in unseren dezentralen Ortsteilen sowie im Stadtzentrum gleichermaßen wichtig.

Wir wissen, dass Sportanlagen sowie alle öffentlichen Flächen für Sport-, Spiel- und Bewegungsgelegenheiten umwelt-, landschafts- und kulturprägende Bestandteile unserer Stadt sind. Deshalb stellen wir uns dieser Verantwortung und werden die Pflege sowie den Um- und Neubau aller Sporträume sowohl an der nutzungsbezogenen Funktionalität als auch an einer allgemein akzeptierten Stadtgestaltung ausrichten.

Sport und Stadtgestaltung

Sport ist ein Wirtschaftsfaktor in unserer Stadt, der vielfältige Arbeitsmöglichkeiten und Ausbildungsplätze ermöglicht. Dieses werden wir weiterhin fördern und unterstützen.

Sport als Wirtschaftsfaktor

Wir sind der engagierte Sport

Unsere Sportvereine leisten durch ihre tägliche Arbeit einen großen Beitrag zur Sinnstiftung für den Einzelnen und zur Lösung von gesellschaftlichen Strukturproblemen. Dieser gesellschaftliche Mehrwert stellt den Gemeinnutzen dar, der überwiegend von ehrenamtlich tätigen Bürgerinnen und Bürgern erzeugt wird.

Gemeinwesenbezug

Die Sportvereine übernehmen dadurch Verantwortung zur permanenten Förderung des friedvollen Zusammenlebens der Menschen, unabhängig von ihrem Alter, Geschlecht und ihrer sozial-ethnischen Herkunft.

Engagiert für ein friedvolles Zusammenleben

Wir wertschätzen und unterstützen diesen Einsatz als bürgerschaftliches Engagement und wissen, dass unser Gemeinwesen gerade durch die unverzichtbare Arbeit dieser aktiven Bürgerinnen und Bürger wertvoll und lebenswert bleibt.

Wertschätzung bürgerschaftlichen Engagements

Der engagierte Sport in unserer Stadt achtet darauf, dass die Menschen in unserem Gemeinwesen ihren Sport mit dem Gefühl von Sicherheit, sozialer Anerkennung und nach den akzeptierten Regeln des Sports ausüben können.

Sicherheit und Anerkennung

Sport- und Naturschutz sind für uns zwei aufeinander bezogene Orientierungsgrößen, die uns helfen, sportbezogene Entscheidungen so zu treffen und umzusetzen, dass sie ökologisch verantwortbar, ökonomisch tragfähig und sozial gerecht sind. Wir setzen uns dafür ein, den Anspruch von Nachhaltigkeit in Politik, Stadt- und Raumplanung sowie bei der Gestaltung unseres Gemeinwesens neu zu definieren und einzulösen. Unter Nachhaltigkeit verstehen wir eine Entwicklung, "die den Bedürfnissen der heutigen Generation entspricht, ohne die Möglichkeiten künftiger Generationen zu gefährden, ihre eigenen Bedürfnisse zu befriedigen und ihren Lebensstil zu wählen". (*Brundtland-Kommission für Umwelt und Entwicklung, 1987*)

Sport- und Naturschutz

Engagement im Sport ist immer gebunden an Entwicklungswerten wie Sinnhaftigkeit, Transparenz und zielgerichtete Mitwirkungsbereitschaft. Deshalb legen wir großen Wert auf eine aktive Planungs- und Entscheidungsbeteiligung möglichst vieler Bürgerinnen und Bürger, um für alle Entwicklungsprojekte die notwendige Legitimationsbasis zur Beschaffung und Verteilung der erforderlichen Investitionsmittel zu schaffen.

Aktive und verantwortungsbewusste Planungsbeteiligung

Unsere Kinder brauchen mehr Bewegung

Durch vielfältige Bewegungsformen lernen unsere Kinder die Welt zu begreifen, ihre motorischen Fähigkeiten zu entwickeln und insgesamt zu starken Persönlichkeiten zu werden. Dabei sind die Kinder elementar auf gute Vorbilder angewiesen, die ihnen den Weg in die Vielfalt der Bewegungswelten aufzeigen. Bewegungsanregung und Bewegungslernen fangen im Elternhaus an und setzen sich in der Schule und in den Vereinen fort.

Da die Bewegungsfähigkeit unserer Kinder durch veränderte Lebenswelten nachweisbar nachlässt, sehen wir es als eine unserer Hauptaufgabe an, für eine gute Ausstattung der Spiel- und Bewegungsräume zu sorgen, damit die Bewegungsförderung der Kinder im Sportverein, in den Kindertagesstätten und in unseren Schulen noch besser gelingt.

Da der Bildungsauftrag einiger Schulformen durch den Gesetzgeber dahingehend erweitert wurde, vor allem ganztägige Lern- und Erfahrungsangebote vorzuhalten, ergeben sich neue Chancen, die Kinder auch im Bereich der spiel- und sportorientierten Bewegung wirkungsvoll und nachhaltig zu fördern.

Im Zusammenwirken mit unseren Sportvereinen wollen wir also dafür sorgen, dass den Kindern eine vielfältige und bedarfsgerechte Palette an Bewegungsmöglichkeiten auch im Nachmittagsbereich geboten wird.

Persönlichkeitsentwicklung
mit viel Bewegung

Gute Spiel- und Bewegungs-
räume

Chance zur Bewegungsför-
derung durch den offenen
Ganztag

Nur gemeinsam sind wir stark

Zur Sicherstellung unseres Anspruchs, eine „Sportfreundliche Stadt“ zu sein, sind wir auf die Zusammenarbeit aller Ortsteile unserer Stadt angewiesen.

Zusammen mit vielen gesellschaftlichen Institutionen wollen wir die Sport- und Bewegungswelt in Rinteln kontinuierlich verbessern, damit die Stadt für alle Bürgerinnen und Bürger, Gäste und Wirtschaftsunternehmen ein attraktiver, lebenswerter Ort bleiben kann.

Mit Verantwortlichen aus Wirtschaft und Industrie, Medien und Öffentlichkeit wünschen wir uns dauerhaft eine vertrauensvolle und konstruktive Zusammenarbeit für die Belange des Sports.

Zusammenarbeit aller
Ortsteile

Ausbau entwicklungsför-
dernder Standortbedingun-
gen

Vertrauensvolle
Zusammenarbeit

Wir richten uns auf eine bewegte Zukunft ein

Die Dynamik der gesellschaftlichen Veränderungen, die insbesondere ihren Ausdruck in der demografischen Entwicklung, der Zunahme der ethnisch-kulturellen Vielfalt, der Ausdifferenzierung der Lebensstile, des Gesundheitszustands und Gesundheitsbewusstseins, der Finanzströme und der neuen sozialen Bedarfslagen findet, bewegt uns auch im Sport.

Dynamik der gesellschaftlichen Entwicklung

Wir müssen uns auf schnellere Veränderungen einstellen, auf eine neue Solidarität mit benachteiligten oder besonders zu berücksichtigenden Bedarfsgruppen.

Neue Formen der Solidarität

Kommunalpolitik und Stadtverwaltung werden sich gemeinsam mit den Sportorganisationen für die Sicherung und den weiteren Ausbau der Beratungs- und Serviceleistungen der Vereine einsetzen, um sie bei ihren unterschiedlichen Entwicklungsprozessen effektiv zu begleiten.

Ausbau unserer Unterstützungssysteme

Wir wissen um - und wertschätzen die soziale und moralische Kraft der Sportvereine für unsere gesellschaftliche Entwicklung. In diese Wertschätzung fließt ein, dass Sport für uns den gleichen Stellenwert besitzt, wie andere Kulturbereiche der Stadt, die ihre besonderen Ausprägungen z.B. in der Musik, Literatur und im Schauspiel haben.

Unser Sport, unsere Kultur

➤ **Ergänzende Textvorschläge und Korrekturhinweise**

1. Das Leitbild sollte die Funktion erfüllen, für die im Einzelnen angesprochenen Entwicklungsfelder motivierende Impulse zur Durchsetzung der erforderlichen Erneuerungsprozesse und Realisierungsprojekte zu geben.
2. Für die praktische Umsetzung des Entwicklungsleitbildes im Sinne nachhaltiger Projektinitiativen müssten ausreichende "Probeläufe" mit zielgerichteten Qualitätskontrollen für einzelne Erneuerungsprozesse und Veränderungsmaßnahmen eingeplant werden ("*Nutzungskontrollen*").
3. Für viele Entwicklungsempfehlungen des Leitbilds wird neben innovativen Raumangeboten vor allem auch ein professionell ausgebildetes Personal erforderlich sein.
4. Entwicklungsprozesse im Sinne des Leitbilds müssen die bereits vorhandenen Strukturen und Nutzungsangebote in den Ortteilen der Stadt berücksichtigen, teilweise auch verlorengegangene Raumpotentiale und Nutzungsmöglichkeiten wieder neu aufleben lassen.

TOP 2 Übertragung des Leitbilds auf die standortspezifischen Entwicklungskonzepte der Vertiefungsstudie, dargestellt am Beispiel des Schwerpunktgebietes "Deckbergen – Schaumburg - Westendorf".

Auszüge aus dem in Vorbereitung befindlichen Abschlussbericht der "Vertiefungsstudie Sportentwicklung Rinteln":

Ausgangssituation

Der Sport im nord-östlichen Randgebiet der Stadt Rinteln wird sich in wesentlichen Angebotsbereichen infrastrukturell weitgehend unabhängig von den zentralen Angeboten im Kernortsteil Rinteln entwickeln müssen, vor allem eng verbunden mit Einrichtungen der "Allgemeinen Daseinsvorsorge" wie Grundschule, Kultur, Kirche, Kindergarten, Betreuungsangebote für ältere Menschen und Feuerwehr. In dieser Hinsicht bieten der Schulstandort in Deckbergen und des Dorfgemeinschaftshauses Schaumburg ideale Voraussetzungen für die notwendigen Entwicklungsmaßnahmen (s. Abb. 1 bis 3).

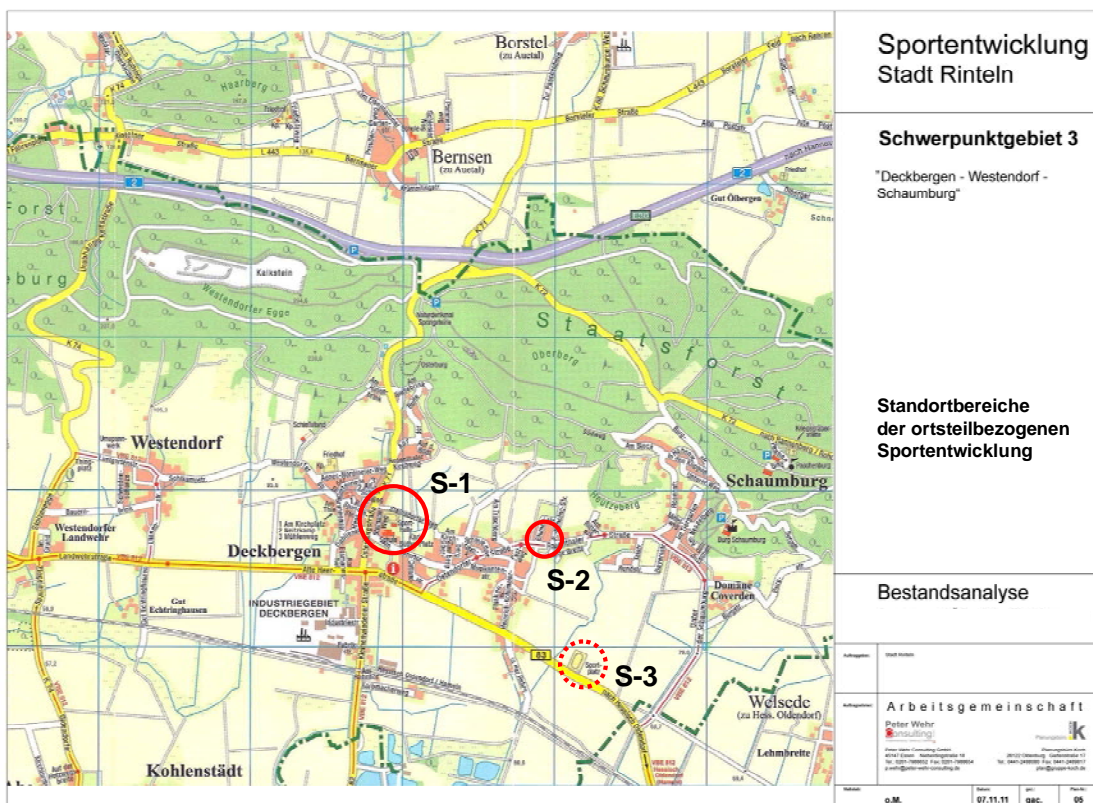


Abb. 1: Standortbereiche der ortsteilbezogenen Sportentwicklung: **S-1** = Kombiniertes Schul- und Sportstandort in Deckbergen, **S-2** = Dorfgemeinschaftshaus Schaumburg, **S-3** = Abgängige Sportfreianlage des SC Deckbergen – Schaumburg an der B 83. (Ausschnitt aus dem Stadtplan Rinteln, 2011)

Leitszenario

Aufwertung des Schul- und Sportstandorts in Deckbergen durch enge Verknüpfung der ortsteilbezogenen Versorgungsfunktionen Schule, Vereinssport, Kirche, Kindergarten, Feuerwehr und öffentliche Begegnungsstätte.

Erhaltung des bestehenden Dorfgemeinschaftshauses zwischen Deckbergen und Schaumburg durch Integration nachhaltig tragfähiger, die Versorgungsstruktur verbessernder Nutzungen bzw. Dienstleistungsangebote.

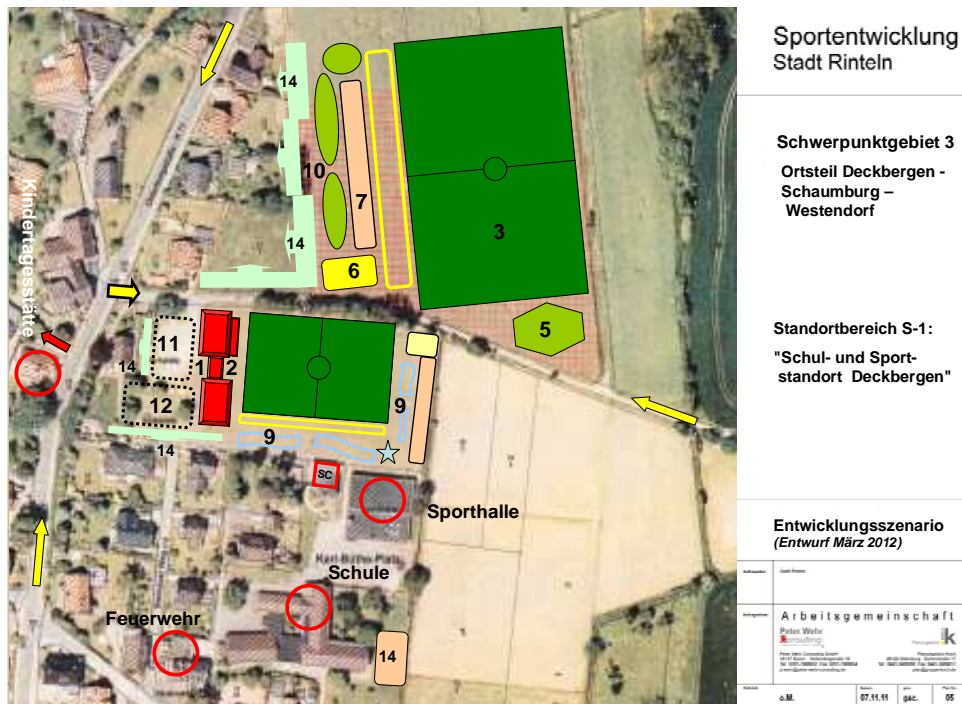


Abb. 2: Standortbereich S-1: Freiflächen-/ Raumprogramm zur Erweiterung der bestehenden Sportanlage des SC Deckbergen - Schaumburg (Planausschnitt: Stadt Rinteln, 2011). (Nummerierung entsprechend der Auflistung oben).

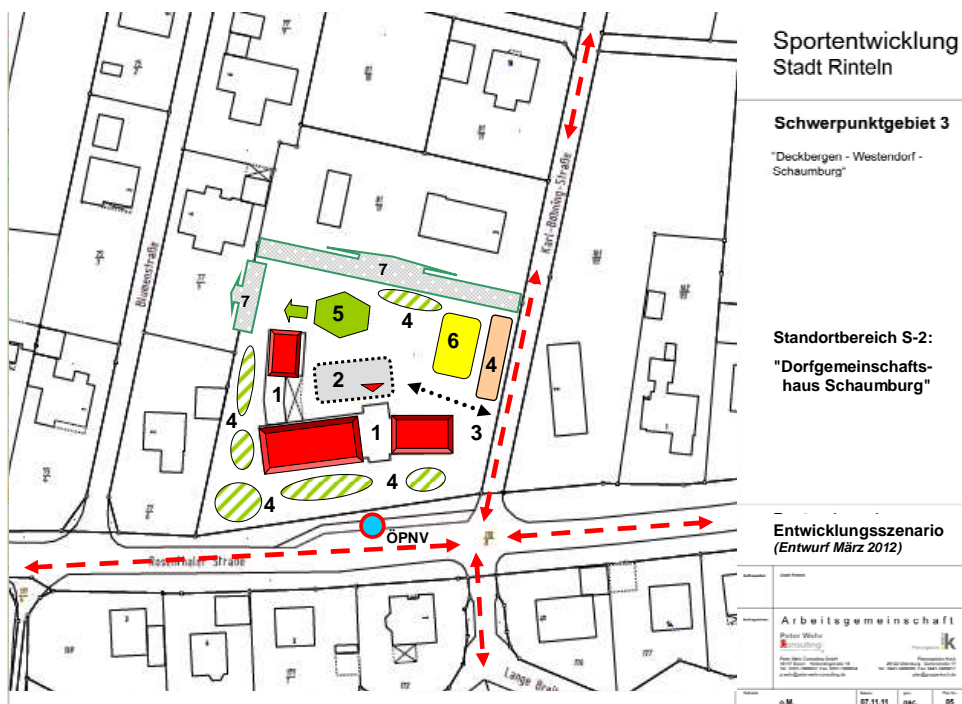


Abb. 3: Standortbereich S-2: Freiflächen-/ Raumprogramm zur Erweiterung des Nutzungsspektrums des bestehenden Dorfgemeinschaftshauses Schaumburg an der Karl Böhm Straße (Planausschnitt: Stadt Rinteln, 2011) (Nummerierung entsprechend der Auflistung oben).

TOP 3 Abschluss des Leitbild-Workshops mit Hinweisen zur Einarbeitung in den Endbericht der "Vertiefungsstudie Sportentwicklung Rinteln"

Die Moderatoren Peter Wehr und Jürgen Koch bedanken sich für die konstruktive Zusammenarbeit bei allen, die in den letzten Monaten an der Erstellung des Leitbildes mitgearbeitet haben. Sie schlagen vor, dass der Leitbildentwurf den politischen Fraktionen zugesendet wird, damit diese eine Position zu diesem Leitbild entwickeln können. Während einer bürgeröffentlichen Veranstaltung am **14.06.2012** soll in Anwesenheit des gesamten Stadtrates der Endbericht der Vertiefungsstudie "Sportentwicklung Rinteln" mit dem eingearbeiteten Leitbild des Sports vorgestellt werden.

Essen / Oldenburg, 11.05.2012

Arge P. Wehr – J. Koch



5.3.2 Bürgerversammlungen / Öffentliche Präsentationen

5.3.2.1 Vermerk

Bürgerversammlung am 24. 04. 2012, 19.00 Uhr – 21.00 Uhr im Dorfgemeinschaftshaus Goldbeck.

Teilnehmer:

Herr M Meier Ortsbürgermeister von Goldbeck
Herr D. Budde Dorfgemeinschaftshaus Goldbeck e. V.
Herr H. Harland Dorfgemeinschaftshaus Goldbeck e. V.
Herr U. Zimmermann Dorfgemeinschaftshaus Goldbeck e. V.

u. v. a.

Herr J. Koch ARGE 'P. Wehr – PB Koch'
Herr P. Wehr ARGE 'P. Wehr – PB Koch'



Abb. 1-3: Intensive Entwicklungsdiskussion auf der Bürgerversammlung im Dorfgemeinschaftshaus Goldbeck (Fotos: J. Koch, 24.04.2012)

Anlass der Veranstaltung:

Ziel der laufenden Sportentwicklungsstudie ist insbesondere die Ermittlung des Bedarfs an neuen Sportangeboten und Sporträumen in der Kernstadt und in den einzelnen Ortsteilen.

Der Vorstand des Dorfgemeinschaftshaus Goldbeck e. V. hatte sich in den letzten Monaten mehrfach in diesen Entwicklungsprozess eingebracht und die Probleme des Sports im Ortsteil Goldbeck dargestellt.

Obwohl der Ortsteil Goldbeck u. a. mit einer Vereinssportanlage (*Fußball*) und einem multifunktionalen Dorfgemeinschaftshaus über ein relativ gutes Angebot an Sport- und Bewegungsräumen verfügt, ist es immer schwieriger geworden, Mädchen und Frauen sowie Jungen und Männer zum aktiven Sporttreiben im Ort zu bewegen.

Im Rahmen dieser öffentlichen Veranstaltung sollten möglichst viele Bürgerinnen und Bürger von Goldbeck eingeladen werden, um ihre gegenwärtigen und zukünftigen Sportwünsche und Raumforderungen diskutieren zu können.

Ergebnisse:

1. Hinweise zur Zielsetzung der Bürgerversammlung (*Bgm. K.-H. Buchholz, P. Wehr*).
2. Erläuterung der gesamtstrukturellen Ausgangsbedingungen von Sportentwicklungsmaßnahmen im Ortsteil Goldbeck (*J. Koch, P. Wehr*).



Abb. 4-6: Eingangszone und Einkaufsladen im Untergeschoss des DGH Goldbeck
(Fotos: J. Koch, 2012)



Abb. 7-9: Mehrzweckräume im Erdgeschoss des DGH Goldbeck (Fotos: J. Koch, 2012)

3. Sportentwicklung in Goldbeck bedeutet, dass die Wechselbeziehungen zwischen den in der nachstehenden Übersichtsskizze dargestellten Standortbereiche berücksichtigt werden müssen (s. Abb. 10):

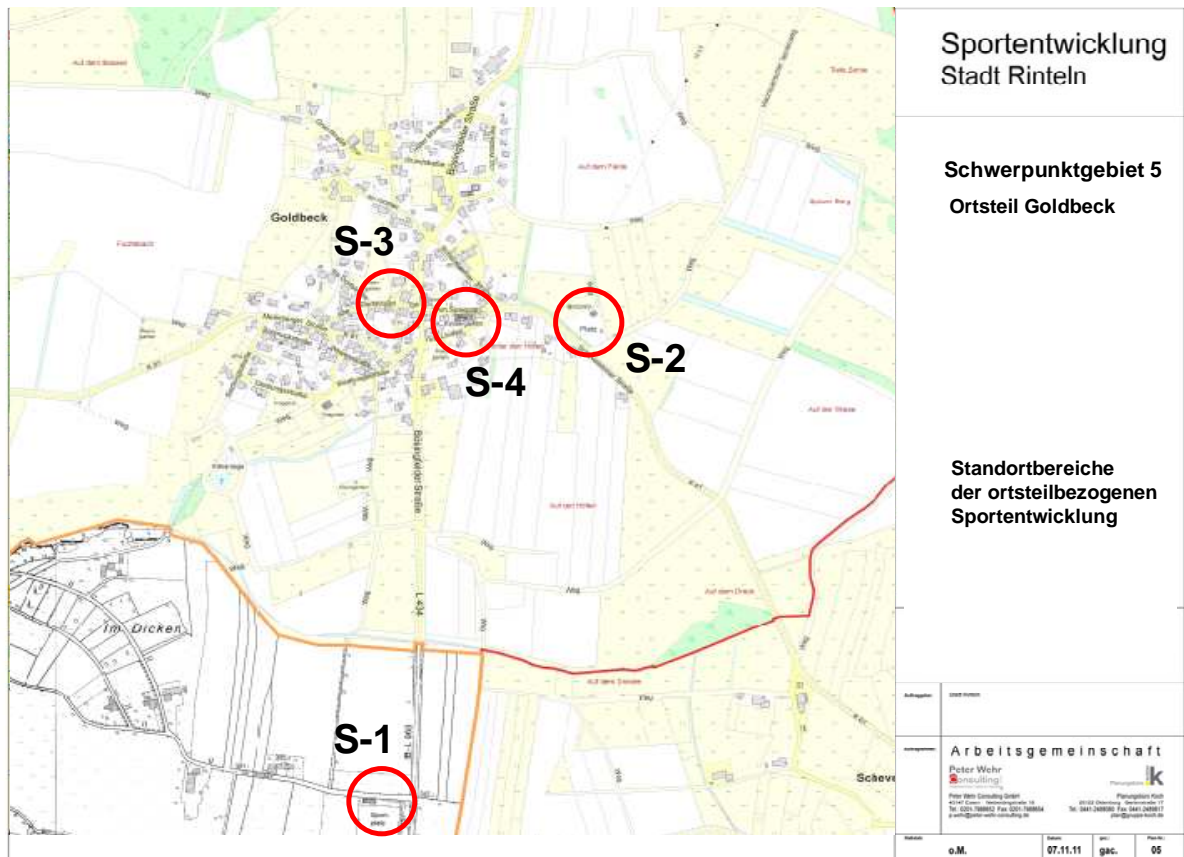


Abb. 10: Standortbereiche der ortsteilbezogenen Sportentwicklung: **S-1** = Sportplatz des SV Goldbeck, **S-2** = Fest-/ Grillplatz mit Mehrweckzonen für Sport- und Freizeitaktivitäten, **S-3** = Dorfgemeinschaftshaus mit Kultur-, Gesundheitssport- und Einkaufangeboten, **S-4** = Ehemaliges Schulgebäude mit Mehrweckräumen
(Planausschnitt : Stadt Rinteln, 2012)

4. Im Verlauf der inhaltlichen Diskussion wurden folgende sportentwicklungsbezogenen Nutzungsvorschläge für das Dorfgemeinschaftshaus geäußert:
- 4.1 Zirkeltraining mit mobilen Fitnessgeräten (*im EG*).
 - 4.2 "Spinning"- Training (*Hauptnutzergruppe: Jugendliche*).
 - 4.3 Klettern an einer "Boulderwand" (*evtl. im ausbaufähigen Dachgeschoss*).
 - 4.4 Sport-/ Spiel-/ Bewegungsangebote für Kinder (wechselnde Programme).
 - 4.5 Gymnastik / Gesundheitssport.
 - 4.6 "Swing"- Training.

- 4.7 Tischtennis.
- 4.8 Tanzen (*mit innovativen Medien*).
- 4.9 "Bewegungs-/Informationstreff" für Jugendliche.
- 4.10 "Bewegungs-/Informationstreff" für Senioren.
5. Diskussion der weiteren Entwicklungsarbeit der Ortsbevölkerung in Goldbeck:
- Wer kann sich in einem neu zu gründenden "Arbeitskreis Sportentwicklung Goldbeck" aktiv beteiligen?
 - Wer übernimmt die Vorbereitungsarbeiten für eine zweite Bürgerversammlung in ca. 2 Monaten ?
 - Wer fühlt sich verantwortlich und zeitlich in der Lage, eine Präzisierung bzw. Ergänzung der Entwicklungsziele und Maßnahmenvorschläge vorzunehmen?
 - Wer übernimmt die Konkretisierung einzelner zusätzlicher Kooperationsprojekte (*Kinderspielkreis - Vereine - Kommune – Privatpersonen*)?
6. Abschließende Vereinbarung: Durchführung einer zweiten **Bürgerversammlung in ca. 2 Monaten**, um die Entwicklungswünsche der Goldbecker Bevölkerung realisierungsfähig auszuarbeiten. Die Vorbereitung soll durch Vertreter/innen der Ortsbevölkerung erfolgen; die Moderation wird wieder die Arge P. Wehr – J. Koch übernehmen können.



Abb. 11-12: Treffpunkt "Dorfgemeinschaftshaus Goldbeck" für junge und ältere Bürger (Fotos: J. Koch, 2012)

Essen /Oldenburg, den 11.05.2012
Dipl.-Ing. Jürgen Koch

5.3.2.2 Vermerk

**Bürgerversammlung am 26. 04. 2012, 18.00 Uhr – 21.00 Uhr im
Dorfgemeinschaftshaus Steinbergen.**

Teilnehmer:

Bürgerinnen und Bürger des Ortsteils Steinbergen

Vertreter/-innen des Sportvereins TSV Steinbergen

Vertreter/-innen der politischen Parteien im Ortsteil Steinbergen

Herr J. Koch ARGE 'P. Wehr – PB Koch'

Herr P. Wehr ARGE 'P. Wehr – PB Koch'



Abb. 1-3: Erste Bürgerversammlung im Dorfgemeinschaftshaus Steinbergen
(Fotos: J. Koch, 26.04.2012)

Anlass der Veranstaltung:

Ziel der laufenden Sportentwicklungsstudie ist insbesondere die Ermittlung des Bedarfs an neuen Sportangeboten und Sporträumen in der Kernstadt und in den einzelnen Ortsteilen.

Der TSV Steinbergen hatte sich inzwischen mehrmals in diesen Entwicklungsprozess ein-gebracht und die Probleme des Sports im Ortsteil Steinbergen dargestellt.

Obwohl Steinbergen mit der Sporthalle, dem Hallenbad und den Sportfreianlagen im Ortsteil Buchholz und am neuen Feuerwehrgebäude ein relativ gutes Angebot an Sport- und Bewegungsräumen verfügt, fehlen für die weitere ortsteilbezogene Sportentwicklung abgesicherte Konzepte.

Im Rahmen dieser öffentlichen Veranstaltung sollten möglichst viele Bürgerinnen und Bürger von Steinbergen eingeladen werden, um ihre gegenwärtigen und zukünftigen Sportwünsche und Raumanforderungen diskutieren zu können.

Ergebnisse:

1. Hinweise zur Zielsetzung der Bürgerversammlung (*P. Wehr*).
2. Erläuterung der gesamtstrukturellen Ausgangsbedingungen von Sportentwicklungsmaßnahmen im Ortsteil Steinbergen (*J. Koch, P. Wehr*).



Abb. 4-6: Sporthalle, Hallenbad und Ballspielwiese am Entwicklungsstandort "Ortskern Steinbergen" (Fotos: *J. Koch, 2012*)



Abb. 7-9: Potentieller Entwicklungsstandort "Feuerwehr Steinbergen" (Fotos: *J. Koch, 2012*)

3. Sportentwicklung in Steinbergen bedeutet, dass die Wechselbeziehungen zwischen den in der nachstehenden Übersichtsskizze dargestellten Standortbereichen berücksichtigt werden müssen (s. Abb. 10):

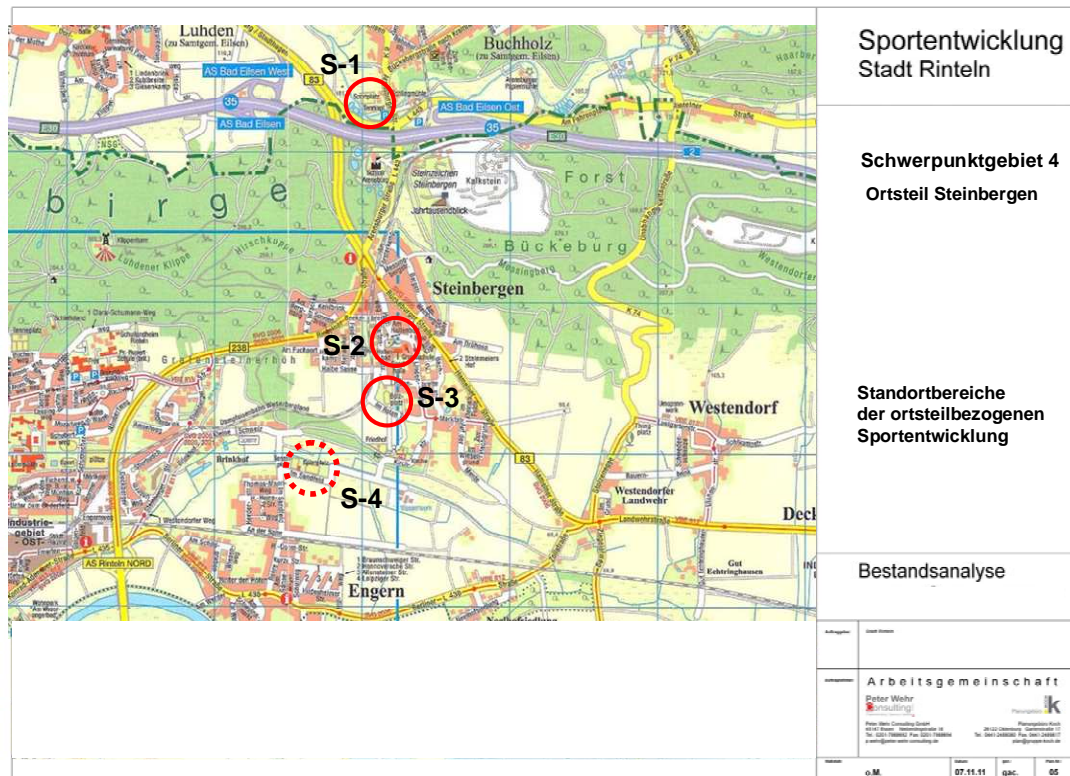


Abb. 10: Standortbereiche der ortsteilbezogenen Sportentwicklung: **S-1** = Sportplatzanlage des TSV Steinbergen, **S-2** = Hallenbad, Sporthalle und Rasenspielfeld, **S-3** = Bolzplatz an der Feuerwehr, **S-4** = Sportfreianlagen des SV Engern (Ausschnitt aus dem Stadtplan Rinteln, 2011)

4. Im Verlauf der Veranstaltung wurden folgende Entwicklungsvorschläge für das Sportraumangebot im Kernbereich des Ortsteils Steinbergen diskutiert:
- 4.1 Entwicklung gesundheitssportorientierter Angebote
 - 4.2 Sling-Training (Schlingentraining)
 - 4.3 Kraft- Ausdauertraining an Geräten, die geführte Bewegungen ermöglichen
 - 4.4 Spinning
 - 4.5 Tanzsportorientierte Angebote wie z.B. 'Zumba'
-USW.
5. Diskussion der weiteren Entwicklungsarbeit der Ortsbevölkerung in Steinbergen:

- Wer kann sich in einem neu zu gründenden "Arbeitskreis Sportentwicklung Steinbergen" aktiv beteiligen?
 - Wer übernimmt die Vorbereitungsarbeiten für eine zweite Bürgerversammlung in ca. 2 Monaten ?
 - Wer fühlt sich verantwortlich und zeitlich in der Lage, eine Präzisierung bzw. Ergänzung der Entwicklungsziele und Maßnahmenvorschläge vorzunehmen?
 - Wer übernimmt die Konkretisierung zukunftsfähiger Kooperationsprojekte (*Kindertagesstätte - Feuerwehr - Schule - Vereine – Kommune - Privatpersonen*)?
6. Abschließende Vereinbarung: Durchführung einer zweiten **Bürgerversammlung in ca. zwei Monaten**, um die Entwicklungswünsche aller Bürger/-innen in Steinbergen realisierungsfähig auszuarbeiten. Die Vorbereitung soll durch Vertreter/innen der Ortsbevölkerung erfolgen; die Moderation wird wieder die Arge P. Wehr – J. Koch übernehmen können.

Oldenburg / Essen, 11.05.2012

Arge P. Wehr – J. Koch

5.3.2.3 Vermerk

**Abschlusspräsentation am 14. 06. 2012, 18.00 Uhr – 20.30 Uhr
im Sitzungsraum der Stadtverwaltung, Klosterstraße.**

Teilnehmer /-innen

Anwesenheitsliste

„Die Zukunft des Sports und der Sportvereine in der Stadt Rinteln;
Abschlussbericht der Vertiefungsstudie zur kommunalen Sportentwicklung“

am 14.06.2012, Sitzungssaal Klosterstraße 20, 31737 Rinteln

Verein / Organisation/ Funktion	Name, Vorname	E-Mail	Adresse	Unterschrift
VT Rinteln 1848 e.V.	Frühmark, Karl-Heinz	Karl-Heinz.Fruehmark@vt-rinteln.de	Burgfeldsweide 2, 31737 Rinteln	
TSV Krankenhagen e.V.	Richarz, Arnd	arnd.richarz@web.de	Zu den Aekern 12, 31737 Rinteln	
TSV Krankenhagen e.V.	Struckmann, Karl-Heinz	kalle.struckmann@teleos- web.de	Das große Feld 15, 31737 Rinteln	
TSV Krankenhagen e.V.	Struckmann, Christel		Das große Feld 15, 31737 Rinteln	
TSV Steinbergen v. 1910 e.V.	Polej, Wigand	tsv-steinbergen@gmx.de	Gartenstraße 22, 31737 Rinteln	
TSV Steinbergen v. 1910 e.V.	<i>Polej, Matthias</i>			
TSV Steinbergen v. 1910 e.V.				
SV Goldbeck e.V. v. 1925	Harland, Hartmut	h-harland@t-online.de	Schmuckstraße 2, 31737 Rinteln	
Luftsportverein Rinteln e.V.	Schumacher, Josef Theo	info@lsv-rinteln.de	Fasanenweg 2, 31542 Bad Nenndorf	
Rintelner Kanu-Club e.V.	Specht, Klaus-Peter	p.specht@rkc-rinteln.de	Unter dem Stiderfeld 22, 31737 Rinteln	
Bündnis 90/ Die Grünen- Fraktion	Stern-Bergmeier, Susanne	stern-bergmeier@teleos- web.de	Hinterm Lande 9a, 31737 Rinteln	
KreisSportBund Schaumburg	Rank, Hagen	hrank@ksb-schaumburg.de	Enzer Str. 94, 31655 Stadthagen	
KreisSportBund Schaumburg	Fischer, Dieter	dfischer@ksb- schaumburg.de	Enzer Str. 94, 31655 Stadthagen	

Anwesenheitsliste

„Die Zukunft des Sports und der Sportvereine in der Stadt Rinteln;
Abschlussbericht der Vertiefungsstudie zur kommunalen Sportentwicklung“

am 14.06.2012, Sitzungssaal Klosterstraße 20, 31737 Rinteln

Verein / Organisation/ Funktion	Name, Vorname	E-Mail	Adresse	Unterschrift
KreisSportBund Schaumburg	Thum, Karl-Heinz	<i>K.H. Thum @ Gmx . de</i>	Auf der Made 11, 31552 Apeln	
LandesSportBund Niedersachsen e.V.	Grimm, Uta	ugrimm@lsb-niedersachsen.de	Ferdinand-Wilhelm- Fricke-Weg 10, 30169 Hannover	
LandesSportBund Niedersachsen e.V.	Engelhardt, Norbert		Ferdinand-Wilhelm- Fricke-Weg 10, 30169 Hannover	
TSV Exten	Krause, Dr. Ulrich	ukrause39@yahoo.de	Im Obarnfeld 21, 31737 Rinteln	
Behindertenbeirat der Stadt Rinteln	Schwellnus, Dieter	dieter.schwellnus@kabelmail.de	In den Holzäckern 1, 31737 Rinteln	
SC Deckbergen- Schaumburg	Bredemeier, Dirk	sc-vorstand@sc-deckbergen- schaumburg.de		
SC Deckbergen- Schaumburg	Stasitzek, Gisela	giselastasitzek@t-online.de		
SC Möllenbeck	<i>Schneider, Kurt A.</i>			
	Hein, Wolfgang	w.hein@aad-architekten.de		
<i>Pos. 111</i>	<i>Reinhold Koch</i>			
<i>Bürgerbeirat</i>	<i>Bekmeier Peter</i>	<i>bekmei@online.de</i>		
<i>Schaumburg</i>	<i>Petra Sieve</i>	<i>psieve-rinteln@teleos- web.de</i>		
<i>SC Rinteln</i>	<i>Posnien, Volker</i>			

Anwesenheitsliste

„Die Zukunft des Sports und der Sportvereine in der Stadt Rinteln;
Abschlussbericht der Vertiefungsstudie zur kommunalen Sportentwicklung“

am 14.06.2012, Sitzungssaal Klosterstraße 20, 31737 Rinteln

Verein / Organisation/ Funktion	Name, Vorname	E-Mail	Adresse	Unterschrift
RAT	EDWARDS, H-J			[Handwritten Signature]
RAT	Von Uwe			[Handwritten Signature]
RAT	Bauer, Hartmut			[Handwritten Signature]
Rat	Lange, Karl			[Handwritten Signature]
RAT	Hoff, Johannes			[Handwritten Signature]
Rat	Runde, Veit			[Handwritten Signature]
Rat	König, Dagmar			[Handwritten Signature]
Rat	Hilf, Michael, Markus			[Handwritten Signature]
Rat	Kato, Schöbly			[Handwritten Signature]
RAT	ZENS, Marco			[Handwritten Signature]
Rat	Seding, Kay			[Handwritten Signature]
"	Frederik			[Handwritten Signature]
Ordnungsmeister	Stamm, Gerald			[Handwritten Signature]

Anwesenheitsliste

„Die Zukunft des Sports und der Sportvereine in der Stadt Rinteln;
Abschlussbericht der Vertiefungsstudie zur kommunalen Sportentwicklung“

am 14.06.2012, Sitzungssaal Klosterstraße 20, 31737 Rinteln

Verein / Organisation/ Funktion	Name, Vorname	E-Mail	Adresse	Unterschrift
Rat	van Hauken-Eidler			[Handwritten Signature]
SC Deckbergen/Schaumb.	Danziger, Julia	vorhanden	"/	[Handwritten Signature]

(Liste: Stadtverwaltung Rinteln)

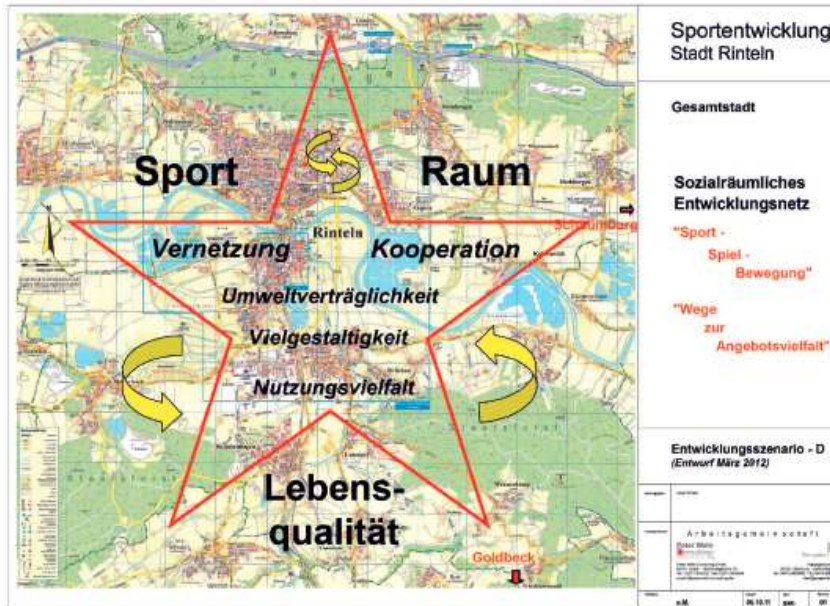




Präsentationsfolien (Ausschnitt)

Siehe nachfolgende Seiten!

Abschlussbericht - Ratssitzung 14.06.2012



Präsentation der Ergebnisse am 14.06.2012

Ausgangssituation der Entwicklungsstudie

Die ARGE Wehr / Koch wurde im Sommer 2011 von der Stadt Rinteln mit Unterstützung des KSB Schaumburg, des LSB Niedersachsen und des Leader Programms (Amt für Landesentwicklung) beauftragt, im Anschluss an die Sportentwicklungsstudie der Universität Wuppertal (2009 - 2010) eine Vertiefungsstudie für die Stadt Rinteln durchzuführen.

Ziel der Vertiefungsstudie ist, akzeptierte Lösungen für Sportinfrastrukturprobleme in den ländlich strukturierten Ortsteilen und in der Kernstadt zu finden.

Kommunale Sportentwicklung der Stadt Rinteln



Präsentation der Ergebnisse am 14.06.2012

Gesamtbevölkerung und Sportaktive



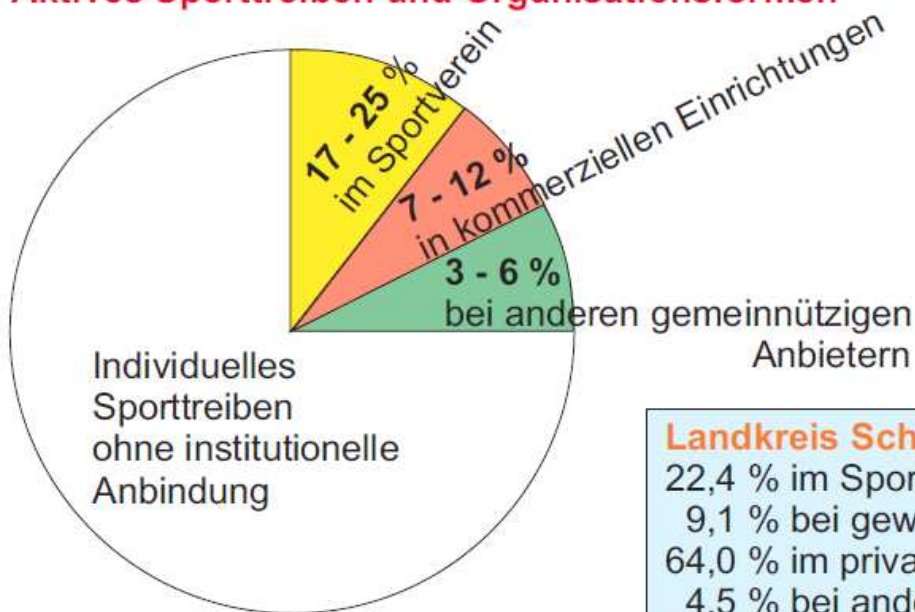
Landkreis Schaumburg:
77 % Sportaktive

Kommunale Sportentwicklung der Stadt Rinteln



Präsentation der Ergebnisse am 14.06.2012

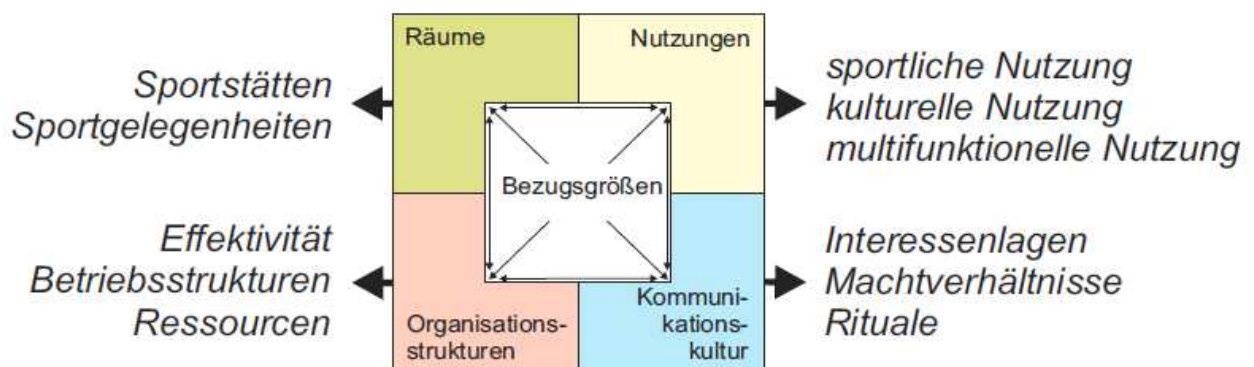
Aktives Sporttreiben und Organisationsformen



Landkreis Schaumburg:
22,4 % im Sportverein
9,1 % bei gewerblichen Anbietern
64,0 % im privaten Rahmen
4,5 % bei anderen Anbietern

Untersuchungsmethode

Probleme und Aufgaben in ihren Wirkungszusammenhängen betrachten!



Methodenkombination

- Bestands- und Bedarfsanalyse
- Leitbildentwicklung
- Schriftliche Befragungen von Sportvereinen und Kindertageseinrichtungen
- Vereinsberatungen
- Bürgerversammlungen
- Erarbeitung szenarischer Entwicklungskonzepte
- Auswertung von realisierten Modellprojekten

Leitbild des Sports

Motivieren - um einen Schritt mehr zu tun

- Gemeinsame Erarbeitung des Entwicklungsleitbildes mit Vertretern aus Politik, Verwaltung, Öffentlichkeit, Verbands- und Vereinswesen sowie mit anderen wichtigen Interessengruppen
- Mehrstufiger Arbeitsprozess mit 4 Workshops

Die Entwicklungsszenarien im Überblick

Wie sind die Szenarien entstanden?

- Die Szenarien sind immer in enger Zusammenarbeit mit den jeweiligen Akteuren vor Ort in fünf ausgewählten Schwerpunktgebieten entstanden.

Welche Funktion haben die Szenarien?

- Die Szenarien sollen eine konkrete Orientierung geben, in welche Richtung sich die Sportinfrastruktur aufgrund der allgemeinen Rahmendaten, Bedarfslagen und Vereinsentwicklungsziele entwickeln soll.

Entwicklungsempfehlungen (Ausschnitt):

- Erstellung eines "Sportraum-Atlas".
- Entwicklung von kleineren Multifunktionsräumen in einigen Ortsteilen, (z.B. in *Steinbergen, Deckbergen/Schaumburg, Krankenhagen*), um soziale, kulturelle, gesellige und sportliche Tätigkeitsfelder noch besser miteinander zu verzahnen.
- Begleitung und Unterstützung der VTR bei der Planung und möglichen Realisierung eines vereinseigenen Sport- und Gesundheitszentrums.
- Anlage eines Kunstrasenplatzes unter städtischer Verwaltung zur Optimierung des Trainingsbetriebes aller Fußballvereine in Rinteln.
- Stärkere Kooperation der Fußballvereine zur besseren Nutzung der vorhandenen Großspielfelder.
- Weitere Unterstützung der Sportvereine, Schulen, Kindertageseinrichtungen, Dorfgemeinschaftshäuser und Feuerwehren bei ihren weiteren Entwicklungsinitiativen.

„Es war nie die Rede davon, dass wir die Herren einladen“ - Drucken - Startseite - S... Seite 1 von 1

RINTELN

„Es war nie die Rede davon, dass wir die Herren einladen“

Rinteln (dil). Die von der Stadt Rinteln in Auftrag gegebene und am Donnerstag vorgestellte Sportentwicklungsstudie (wir berichteten) bereitet nicht überall Freude. Dass Engern, Möllenbeck und Exten darin keine Entwicklungsschwerpunkte sind und als Grund dafür unter anderem vergleichsweise geringere Mitarbeit geschildert wurde, stieß bei den jeweiligen Vorständen sauer auf. Die Mitarbeit war da, Gespräche mit den Gutachtern wurden geführt, hieß es gestern aus den Sportvereinen der drei Orte.

Helmut Eßmann, Vorsitzender des SV Engern, erklärt: „Die beiden Gutachter Peter Wehr und Jürgen Koch waren über eine Stunde bei uns im Sportheim. Wir haben da auch unsere Wünsche geäußert, zum Beispiel nach einer Erweiterung der Jugendumkleidekabinen. Wir sind bemüht, an der Sportentwicklungsstudie mitzuarbeiten, haben aber nicht die ganz großen Probleme. Ich wäre selbst am Donnerstag bei der Ergebnisvorstellung dabei gewesen, war aber zeitlich verhindert und fehlte entschuldigt.“

Thorsten Frühmark, Mitglied im neuen Vorstand des SC Schwalbe Möllenbeck, sagte: „Wir hatten gerade erst den Vorstandswechsel und versuchen nun, den Verein von unten wieder neu gesunden zu lassen. Wir verändern dort gerade die Strukturen, wollen weg vom reinen Fußballverein und versuchen deshalb jetzt, neue Sparten einzuführen. Unser Fußballobmann war bei allen Sitzungen für die Studie dabei. Wir haben die Zeichen der Zeit erkannt.“ Eine gesonderte Einladung an die Gutachter sei aber nicht ergangen.

Dr. Ulrich Krause, Vorsitzender von Eintracht Exten, erklärte: „Wir haben seit einigen Jahren einen zweiten Platz und sind damit derzeit gut bedient. Ich war bei den meisten Vorbereitungsgesprächen für die Studie dabei. Da war nie die Rede davon, dass wir die beiden Herren einladen sollen. Wir sind grundsätzlich kooperationsbereit, auch wenn wir derzeit nicht die dringenden Probleme haben.“

Artikel vom 19.06.2012 - 00.00 Uhr

http://www.schaumburger-zeitung.de/portal/startseite_Es-war-nie-die-Rede-davon%2... 19.06.2012

Nach Umbau: Sport fürs Alter im Dorftreffpunkt - Drucken - Startseite - Schaumbur... Seite 1 von 1

RINTELN

Nach Umbau: Sport fürs Alter im Dorftreffpunkt

Rinteln (dil). Ein Fußballplatz in jedem Dorf und am besten noch eine Sporthalle dazu – so kann und wird es nicht bleiben. Der Bedarf sinkt, den Vereinen fehlen Nachwuchs und Betreuer. Und kaum ein Viertel der Menschen treibt in Schaumburg Sport in Vereinen. 9,1 Prozent nutzen kommerzielle Fitnessstudios, 64 Prozent halten sich privat fit oder auch nicht. Neue Lösungen müssen her. Die von zwei Experten in Kooperation mit Vereinen erarbeitete Vertiefungsstudie zur Sportentwicklung in Rinteln weist den Weg. Sie wurde jetzt vor rund 40 Vertretern von Politik und Vereinen im Rathaus vorgestellt.

Bürgermeister Karl-Heinz Buchholz wies noch einmal auf den demografischen Trend und Veränderungen in der Schullandschaft hin. Immer weniger Jugendliche, aber bald auch noch eine Sporthalle frei (Förderschule), schon jetzt nehmen Spielgemeinschaften und Gesundheitsangebote – auch für Ältere – von Sportvereinen zu.

In Workshops mit den Vereinen haben die Gutachter Peter Wehr und Jürgen Koch ohne Rücksicht auf Ortsgrenzen und Kirchturmdenken ein Leitbild entwickelt. Dieses soll nun in den Ratsfraktionen und Vereinen beraten werden. Nach den Sommerferien geht es in die politische Beratung. Ein Leitbild zu beschließen, das sei relativ leicht, so Buchholz, schwieriger werde es dann bei der Umsetzung.

Schon jetzt fiel auf, dass Vereine in Exten, Möllenbeck und Engern nicht in dem fünf Schwerpunkte umfassenden Konzept auftauchen. „Wer uns nicht einlädt und Willen zur Veränderung zeigt, wurde nicht berücksichtigt“, teilte Wehr auf entsprechende Frage mit. Das Leitbild und die Anregungen gelten aber für die ganze Stadt.

„Motivieren, einen Schritt mehr zu tun“ nannte Wehr als Leitgedanken. Er stellte dann für fünf Schwerpunkte Szenarien vor, wohin sich die dortigen Sportstätten entwickeln könnten und sollten.

Krankenhausen: Der Sportplatz muss optimiert werden, das Vereinsheim könnte zu einem multifunktionalen Gebäude als mittelfristiger Ersatz für die Dorfkeiße oder als Dorfgemeinschaftshaus entwickelt werden. Kooperationen mit Möllenbeck wurden empfohlen.

Kernstadt: Das VTR-Heim könnte sich zu einem Sport- und Gesundheitszentrum wandeln (zwei Gymnastikräume), Angebote von stationärem, geführtem Krafttraining vor allem für Ältere gemacht werden (wichtig als Sturzprophylaxe). Auf der Freisportanlage Burgfeldsweide soll ein Kunstrasenplatz unter Regie der Stadt entstehen, auf dem alle interessierten Vereine gerade in der Übergangszeit Trainingszeiten bekommen, notfalls mehrere Teams gleichzeitig trainieren.

Goldbeck: Um der Fußballfixierung auf dem auswärtigen Sportgelände zu entkommen, könnten im gut laufenden, Vereinsgetragenen Dorfgemeinschaftshaus Sportangebote für Familien gemacht werden. Das Haus sei eine Perle im Ort, die Nutzung bisher aber nur auf wenige Akteure konzentriert. „Das Haus kann man besser nutzen“, so Wehr.

Steinbergen: Der Sportplatz außerhalb, der Bolzplatz bei der Feuerwehr, das Dorfgemeinschaftshaus unpraktisch und alt, so ist die Ausgangslage. Wehr empfahl, im Dorfgemeinschaftshaus einen 80 Quadratmeter großen Raum für Gesundheitssport herzurichten oder dort gleich einen Multifunktionsbau hinstellen, wie es jetzt eine Bürgerinitiative anstrebt. Wehr: „Steinbergen braucht etwas in der Mitte.“

Deckbergen-Schaumburg: Der Sportplatz in Schaumburg soll aufgegeben werden, das bereits von der Stadt gekaufte Gelände hinter dem Deckberger Sportplatz Großspielfeld werden. Der jetzige Deckberger Platz würde Kleinspielfeld, und ans Feuerwehrhaus käme ein Anbau für Gesundheitssport und Sanitärräume als Entlastung der Schulsporthalle. Und neben den neuen Platz könnte man noch Sport- und Erlebnisangebote arrangieren. Das Dorfgemeinschaftshaus in Schaumburg ließe sich zu einer Tagesbetreuungseinrichtung für Hochbetagte und leicht demenziell Betroffene machen, die täglich Sport treiben könnten. Dies würde das Umfeld nicht stören und keine Konkurrenz zur Sportanlage in Deckbergen darstellen.

Über diese Vorschläge wurde diskutiert. Norbert Engelhard, Geschäftsführer des Landessportbunds, stellte Hilfen beim Suchen von Betreuern in Aussicht.

Artikel vom 15.06.2012 - 17.51 Uhr

<http://www.schaumburger-zeitung.de/portal/startseite> Nach-Umbau-Sport-fuers-Alder... 19.06.2012

Mit „Zukunftsmusik“ anfangen und keine halben Sachen machen - Drucken - Starts... Seite 1 von 1

RINTELN

Mit „Zukunftsmusik“ anfangen und keine halben Sachen machen

zurück

1 von 3

weiter

Rinteln (rd). Der vergangene Woche vorgestellte „Sportentwicklungsplan“ – eine von der Stadt Rinteln in Auftrag gegebene Studie – findet in vielen Ansätzen große Zustimmung bei der Rintelner CDU, so Stadtverbandsvorsitzender Veit Rauch. Er erinnert an die CDU-Vision eines Rintelner Zukunftskonzeptes „Anno 2030“ aus dem Jahre 2006. Seinerzeit habe Stadtratsmitglied Udo Schobeß im Wahlkampf die Ansätze für ein zukunftsweisendes und kostenloses Konzept vorgestellt. Eine Weiterentwicklung und Verfeinerung unter Einbeziehung der Ortsteile habe sich die CDU schon damals gewünscht, ohne Erfolg. Nun werde dies auch von der SPD gewünscht. Rauch: „Das war schon lange überfällig.“

In den Augen der CDU ist das nicht nur ein Sportentwicklungsplan, sondern in Folge bringe dieser auch zweifelsfrei andere Zukunftsentscheidungen für den Altstadt-Verkehr, die Schulen und so weiter mit sich. Auf „halbe Sachen“, so Rauch, sollten wir uns hier nicht einlassen.

Positive Begleiterscheinung der Studie unter fremder Moderation ist laut Rauch und Schobeß: „Die Studie ist neutral und findet vermutlich bei allen Parteien mehr Akzeptanz. Das Imagedenken unter den Parteien, bisweilen auch etwas abzulehnen, das vom politischen Gegner kommt, ist bedauerlich und somit letztendlich teuer. Ob der Bürger diese Geldausgabe versteht, sei einmal dahingestellt, denn eigentlich gehört das mit zum Aufgabengebiet der Verwaltung.“

„In den letzten sechs Jahren waren die Entscheidungen bezüglich Stadtentwicklung sehr punktuell und einseitig ausgerichtet und damit kontraproduktiv“, so Schobeß. „Im Sinne der Zukunftsentwicklung, basierend auch auf der jetzigen Studie und unter Berücksichtigung der demografischen Entwicklung, eine vielleicht nicht sehr glückliche Entscheidung, die Rinteln viel Geld gekostet hat.“

Auch bei den Schulen wäre laut Rauch und Schobeß eine frühzeitige Ausrichtung auf Zentralisierung möglich gewesen. Gelder hätten an anderer Stelle Einsatz finden können. Die jetzige Studie lege auch ein Hauptaugenmerk auf eine mehr oder weniger Ausweitung und damit Zentralisierung der Sportstätten an der Burgfeldsweide. „Das haben wir“, so Rauch, „schon vor sechs Jahren niedergeschrieben. Und das hätte man weiterentwickeln können, wenn es nicht gleich mit dem Totschlagargument ‚Hochwassergebiet‘ vom Tisch gewischt worden wäre.“

Schobeß, der sich als Vermessungsingenieur vom Katasteramt schon dienstlich seit vielen Jahren mit dem Thema Hochwassergebiet befassen muss, sieht da durchaus Möglichkeiten. Die ausgewiesenen Hochwasserflächen seien in den letzten 100 Jahren immer wieder angepasst und verändert worden. „Da kann man doch einiges machen, wenn man nur will und sich einig ist.“ Dann seien Ausgleichsflächen (Retentionsflächen) zu schaffen, aber das wisse die Stadtverwaltung, so Schobeß.

„Die Vorteile liegen auf der Hand“, so Rauch, der an der Burgfeldsweide viel Platz und Parkmöglichkeiten und wenig Störfaktoren für Anwohner sieht. „Zudem ist eine gute Anbindung über die Westtangente bereits vorhanden. Auch das VTR-Heim ist schon bei seinem Bau in Wabenform konstruiert worden, damit gegebenenfalls eine problemlose Erweiterung erfolgen könnte“, komplettiert CDU-Stadtratsmitglied Kay Steding die vorausschauende Bauweise der damaligen Zeit.

„Zukünftig wird es für die Vereine schwer werden, sich an allen im Stadtgebiet vorhandenen Sportanlagenstandorten zu halten. Die demografische Entwicklung steht dem deutlich entgegen und so kann nicht überall alles vorgehalten werden. Eine effektive Nutzung und somit Kostenneutralität ist nur bei ausreichender Auslastung der Sportstätten zu erzielen. Eine gemeinsame Nutzung einzelner Sportstätten wird sich naturgemäß nur langsam entwickeln lassen. Aber mit genau dieser ‚Zukunftsmusik‘ müssen wir endlich anfangen“, so Rauch.

Artikel vom 21.06.2012 - 17.54 Uhr

http://www.schaumburger-zeitung.de/portal/startseite_Mit-Zukunftsmusik-anfangen-u... 22.06.2012

5.3.3 Informations-/ Abstimmungs-/ Beratungsgespräche

5.3.3.1 Stadtverwaltung / GVS mbH

5.3.3.1.1 V e r m e r k

**Abstimmungsgespräch im Bauamt der Stadt Rinteln am 21. 10. 2011,
09.00 – 10.30 Uhr**

Teilnehmer:

R. Koch	Bauamt, Stadtverwaltung
J. Koch	ARGE 'P. Wehr – PB Koch'
P. Wehr	ARGE 'P. Wehr – PB Koch'

Anlass und Ziel des Gesprächs:

Die Vertiefungsstudie hat sich zum Ziel gesetzt, die Aufgabenfelder 'Sportentwicklung' und 'Kommunale Stadtentwicklungs- und Bauleitplanung' eng miteinander zu verknüpfen. Daher wurden im Rahmen der ersten Untersuchungsschritte 'Grundlagenermittlung' und 'Bestandsanalyse' die für die Sportentwicklung wesentlichen regional- und stadtplanerischen Rahmenbedingungen ausgewertet und in den weiterführenden Diskussionsprozess der Vereine, Schulen, Kindertagesstätten und anderer sportinteressierter Bevölkerungsgruppen eingebunden.

Das Arbeitsgespräch im Bauamt der Stadtverwaltung diente dazu, die bereits ermittelten Daten und Hintergrundinformationen zur Gesamtentwicklung der Stadt und ihrer unterschiedlichen Ortschaften zu ergänzen sowie die Grundlage für die nächsten Schritte der sportbezogenen Leitbilderarbeitung und Konzeptentwicklung vorzubereiten.

Ergebnisse und Vereinbarungen:

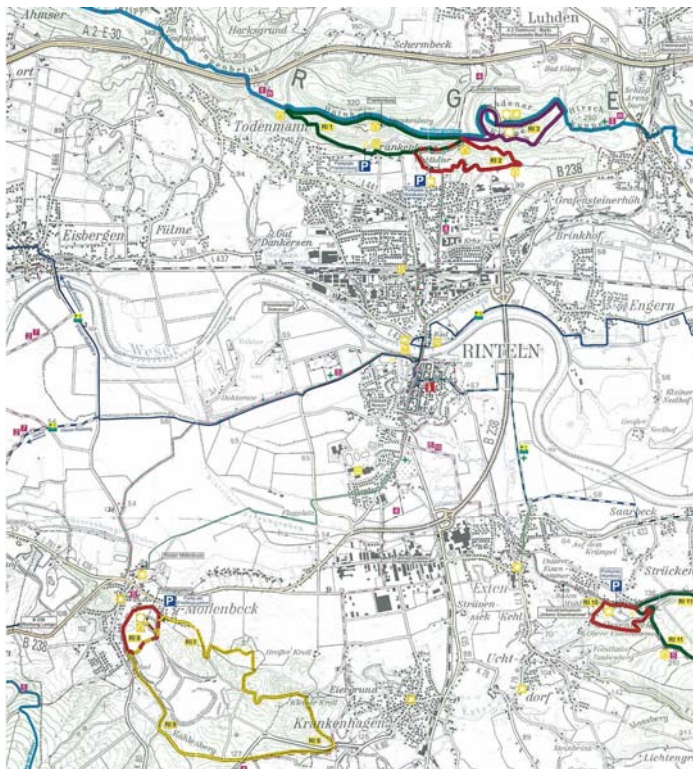
Das Gespräch hatte erneut bestätigt, wie wichtig eine rechtzeitige und umfassende Abstimmung zwischen sportspezifischer Entwicklungsplanung und kommunaler Stadt- und Bauleitplanung ist. Das Bauamt der Stadt Rinteln wird sich im weiteren Verlauf der Sportentwicklungsplanung intensiv dafür einsetzen, dass der notwendige Kooperationsprozess – auch bis zur konkreten Umsetzung notwendiger Erneuerungsmaßnahmen – zwischen allen Entwicklungsbeteiligten auf kommunaler und regionaler Ebene (*Kreissportbund / LSB Niedersachsen, Stadtrat, Ortschaften, Schulen, Vereine, Kindertagesstätten /-gärten usw.*) unterstützt wird.

Im Einzelnen wurde folgender Informationsaustausch vereinbart:

- Zusammenstellung von Unterlagen zum sog. "Baulücken-/ Leerstandskataster" der Stadt (*Bauamt*).
- Leitbildartige Zusammenfassung der raumordnerischen, nutzflächenbezogenen Ziele zur Gesamtentwicklung der Stadt und der einzelnen Ortschaften (*z.B. "Nachverdichtung v o r*

Flächenausdehnung" oder "Betonung der Nord-Süd – Achse zur Bündelung notwendiger zentraler Versorgungsfunktionen und Infrastrukturstandorte") (Bauamt).

- Bereitstellung bisheriger, auf Natur- und Landschaftsschutz sowie Verkehrsentwicklung ausgerichteter Fachplanungen im Rahmen der Flächennutzungsplanung (*Bauamt*).
- Mindestens mittelfristig tragfähige und damit entscheidungsfördernde Angaben zur Schulentwicklung in der Gesamtstadt vor dem Hintergrund des demografischen Wandels und der zunehmend geringeren öffentlichen Haushaltsmittel (*Schulabteilungen der Stadt- und Kreisverwaltung*).
- Zusammenstellung von Informationen über den historischen "DSB-Trimpfad" in Uchtdorf und vor allem über die bereits eingerichteten Lauf-/ Fahrrad-/ Wander-Routen in den einzelnen Stadtteilen (*Stadtverwaltung: 'Bau-/ Stadtplanung', 'Sport', 'Tourismus'*).
- Detailinformationen zu den Raumkapazitäten der "Dorfgemeinschaftshäuser" (*Zustand, Größe, Umnutzungs-/ Erweiterungspotenziale u.ä.*) (*Bauamt*).
- Auswertung bisheriger Erfahrungen und Erkenntnisse der Stadt Rinteln zum Thema "Stadtmarketing" (*Stadtverwaltung, Bürgermeister*).
- Kontinuierliche Berichterstattung über den Stand der Vertiefungsstudie "Sportentwicklung" (*siehe Zwischenberichte der ARGE P. Wehr – PB Koch*).



Ausschnitt aus dem Wanderroutenplan des Weserbergland Tourismus e.V. (2005)

Oldenburg, den 22.10.2011

ko/br

5.3.3.1.2 V e r m e r k

Abstimmungsgespräch mit der GVS mbH am 15. 02. 2012, 12.00 Uhr – 13.30 Uhr zum Untersuchungsschwerpunkt "Sport-/ Bewegungsräume in Dorfgemeinschaftshäusern und Feuerwehren".

Teilnehmer:

Herr Schiller	GVS mbH
Herr Kohlmeier	GVS mbH
Herr Koch	ARGE 'P. Wehr – PB Koch'

Anlässe des Gesprächs:

- ❖ Ermittlung des Sport-/ Bewegungsraumangebotes der Dorfgemeinschaftshäuser und Feuerwehrgebäude in den Ortsteilen der Stadt Rinteln.
- ❖ Bewertung der bestehenden Schul- und Vereinssport ergänzenden Bewegungsgelegenheiten hinsichtlich ihrer besonderen Freizeit- und Gesundheitsfunktionen für die Stadt-/ Ortsteilentwicklung.

Gesprächsergebnisse:

1. Verdeutlichung der besonderen Bedeutung des städtischen Gebäudemanagements und der damit verbundenen Planungs- und Investitionsaufgaben für die Kommunale Sportentwicklung (*J. Koch*).
2. Vereinbarung der für die Bestandsanalyse relevanten Fragen und Schwerpunktsetzungen bei einer aktiven Mitwirkung der GVS im Sportentwicklungsprozess:

2.1 Inhaltliche Schwerpunkte der Analyse:

- **Baulicher Zustand der Gesamtanlagen:** Sind die Innen- und Außenräume sanierungs- bzw. modernisierungsbedürftig? - Sind Aus- oder Neubaumaßnahmen geplant?
- **Quantitatives und qualitatives Raumangebot:**
 - ❖ Innenräume ab ca. 30 / 40 qm NF, die für Kleingruppenveranstaltungen wie Gymnastik, Tanztraining, Gesundheitsvorsorge, Rückenschule, Motorik-Kurse, Versammlungen oder besondere kulturelle Aktivitäten geeignet sind.
 - ❖ Aufenthaltszone mit Teeküche, evtl. mit Tresen für ca. 4 – 8 Personen.
 - ❖ Umkleide-/ Sanitärräume
 - ❖ Abstellraum / Lagerzonen für kleinere Sportgeräte oder Medien.
- **Bisheriges sport-/ bewegungsorientiertes Nutzungsspektrum:**
 - ❖ Nutzergruppen.

- ❖ Nutzungsarten.
- ❖ Zeiten, Dauer und Häufigkeit der Nutzungen
- **Betriebsorganisatorische Probleme oder Optimierungsabsichten**
(z. B. *Personal, Nutzungs- und Raummanagement, Finanzierung, PR*).

2.2 Konzentration der Untersuchungen auf folgende Ortsteile:

- Schaumburg
- Steinbergen
- Exten
- Hohenrode
- Uchtdorf

2.3 Zusammenstellung von Planungsunterlagen für die exemplarischen Bestandsanalysen (GVS mbH in Kooperation mit den zuständigen Abteilungen der Stadtverwaltung):

- Lagepläne / Luftfotos von den Dorfgemeinschaftshäusern und Feuerwehren.
- Grundrisse, Schnitte, Einzelmaße
- Fotos von den Innen- und Außenräumen
- Bisherige Nutzungsangebote und Nutzergruppen
- Vorhandene Projektplanungen ggf. mit Prioritäten- und Zeitplänen.

2.4 Bei Bedarf: Bereitstellung von Bestandsdaten / Planunterlagen für ausgewählte Schulen / von Vereinen genutzte öffentliche Gebäude (z. B. in Krankenhagen und im Stadtzentrum Rinteln).

Oldenburg, den 20. Februar 2012
Dipl.-Ing. Jürgen Koch

5.3.3.2 Kindertageseinrichtungen

5.3.3.2.1 V e r m e r k

Informationsgespräch in der Kindertagesstätte "MinniMax" am 21. 10. 2011, 11.00 – 12.30 Uhr in Exten

Teilnehmer /-innen:

M. Fennert	Gleichstellungsbüro , Stadtverwaltung
H. Weber	Kita "MinniMax", Exten
J. Koch	ARGE 'P. Wehr – PB Koch'
P. Wehr	ARGE 'P. Wehr – PB Koch'

Anlass und Ziel des Gesprächs:

Ein zentrales Ziel der Stadt Rinteln ist "die Weiterentwicklung nachhaltiger Familienfreundlichkeit ...durch eine kinderfreundliche und gesunde Umwelt",...durch "von Anfang an bedarfs-gerechte Betreuungsangebote" (*für Kinder im vor- und außerschulischen Bereich*),...durch die Umsetzung des "Leitbilds der Kindertagesstätten Rinteln...in Zusammenarbeit mit Vertretern/ -innen der verschiedenen Institutionen" (*Stadt Rinteln, Oktober 2010*).

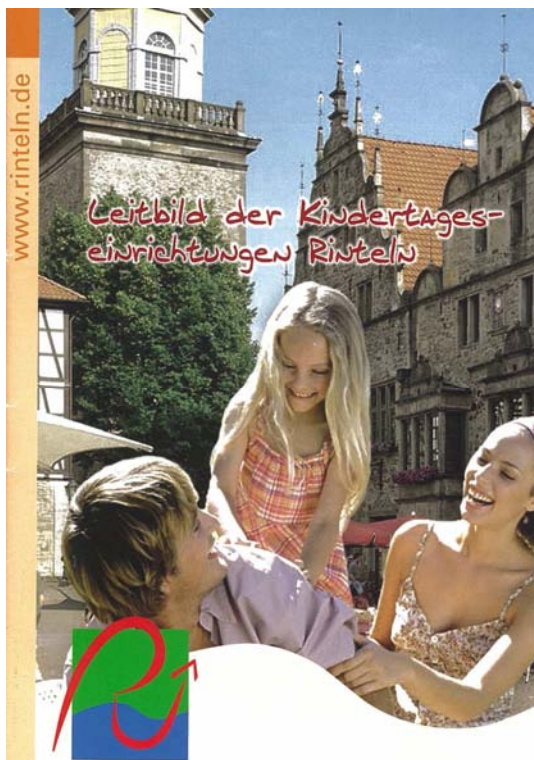
Um diese Entwicklungsinitiative mit dem laufenden Sportentwicklungsprozess zu verbinden und dadurch die Möglichkeiten einer ganzheitlichen Bewegungsförderung der Kinder in Ergänzung zum Schul- und Vereinssport erweitern zu können, ist die Kooperation auch mit allen Kindertagesstätten/-gärten in Rinteln vorgesehen. Ziel des ersten Kontaktgesprächs in der Kita "Minni-Max" war der Beginn eines möglichst kontinuierlichen Gedankenaustausches über mögliche Synergien zwischen den Spiel- und Bewegungsangeboten der Kita's und dem umfangreichen Sportprogramm des Schul- und Vereinssports.

Ergebnisse und Vereinbarungen:

- Erwartungsgemäß verdeutlichte das Gespräch die Notwendigkeit einer stärkeren Abstimmung und Kooperation mit den Schulen und Sportvereinen. Dies bezog sich sowohl auf die verwendeten Begriffe "Sport", "Spiel" und "Bewegung" als auch auf die teilweise sehr unterschiedlichen Raum- und Ausstattungsanforderungen.
- Ein bereits sehr vorbildliches Entwicklungskonzept konnte z. B. in der Kita "MinniMax" durch kreative Erweiterung der Bewegungsangebote im Innen- und Außenbereich realisiert werden (*vgl. Fotos*): Multifunktionaler Bewegungsraum im Sinne des Konzepts der "Bewegungsbau-stelle" nach K. Miedzinski und P. Hagedorn, abwechslungsreiche Spiel- und Bewegungsland-schaft im Außengelände, intensive Mitnutzung der gegenüberliegenden Schulturnhalle.
- Als sehr hilfreich für die geplante Einbindung der Kindertagesstätten/-gärten in den laufen-den Diskussionsprozess der Sportentwicklungsstudie wurde das von der Stadtverwaltung eingerichtete "Familienbüro Rinteln" angesehen.
- Feststellung einer wesentlichen Informationslücke: Es gibt bisher kein zusammenfassendes Datenmaterial über die inhaltliche, räumliche und betriebsorganisatorische sowie pädago-

gische Struktur aller Kindertageseinrichtungen in Rinteln aus der Sicht der gezielten Bewegungsförderung. Daher wurde empfohlen, eine schriftliche Befragung mit Hilfe eines möglichst einfach strukturierten Fragebogens durchzuführen, die für das Sportentwicklungs-konzept wertvolle Hinweise liefern würde.

- Die ARGE 'P. Wehr – PB Koch' wird die Erarbeitung eines Fragebogenentwurfs, das 'Familienbüro Rinteln' das Versenden und Einsammeln der Fragebögen übernehmen.



Leitbildinitiative "Kindertagesstätten" der Stadt Rinteln, Okt. 2010

Oldenburg, den 22.10.2011
ko/br

5.3.3.3 Vereine

5.3.3.3.1 V e r m e r k

Beratungsgespräch mit Vereinsvertretern der Dorfgemeinschaftshaus-Initiative am 21. 12. 2011 im Ortsteil Schaumburg

Teilnehmer:

Gisela Stasitzek	DGH Schaumburg e. V.
Rainer Speisekorn	DGH Schaumburg e. V.
Eckard Hülm	DGH Schaumburg e. V.
Peter Wehr	ARGE P. Wehr – PB Koch
Jürgen Koch	ARGE P. Wehr – PB Koch

Anlass und Ziele des Gesprächs:

Am 21.12.2011 fand ein erstes Kontaktgespräch mit der Dorfgemeinschaftshaus-Initiative in Schaumburg statt. Dabei standen folgende Gesprächspunkte im Vordergrund:

- Erarbeitung von Entwicklungsideen zur besseren Nutzung und Vermietung des Dorfgemeinschaftshauses.
- Entwicklung kooperierender Strukturen mit dem benachbarten Ortsteil Deckbergen.

Ergebnisse und Vereinbarungen:

Nach einführenden Erläuterungen von G. Stasitzek, R. Speisekorn und E. Hülm werden folgende Entwicklungsideen formuliert, die einer weiteren Überprüfung unterzogen werden sollten:

- Teilung des großen Gruppenraums in zwei Einzelräume, um parallele Veranstaltungen zu ermöglichen,
- Nutzung eines Teilbereichs des Gebäudes für die Errichtung einer Tagespflegeeinrichtung für ältere Menschen und Menschen mit leichten demenziellen Erkrankungserscheinungen,
- Entwicklung von speziellen Sport-/ Bewegungsangeboten für die o. g. Nutzergruppen.

Es wird übereinstimmend festgestellt, dass die dargestellte Angebotserweiterung in keiner Konkurrenz zu den Entwicklungsbestrebungen des Nachbarvereins in Deckbergen steht. Man sieht im Gegenteil eine sinnvolle Ergänzung von zielgruppenspezifischen Angeboten für die Bürgerinnen und Bürger in diesen ländlich strukturierten Ortsteilen der Stadt Rinteln.

Abschließende Vereinbarung, im Gesprächskontakt zu bleiben und die konzeptionellen Überlegungen in den nächsten drei Monaten weiterzuentwickeln.

Essen / Oldenburg, den 23.12.2011
Ko/We

5.3.3.3.2 V e r m e r k

Beratungsgespräch im DGH Goldbeck e.V. am 15. 02. 2012, 15.00 Uhr – 17.00 Uhr im Dorfgemeinschaftshaus des Ortsteils Goldbeck.

Teilnehmer:

Herr M Meier	Ortsbürgermeister von Goldbeck
Herr D. Budde	Dorfgemeinschaftshaus Goldbeck e. V.
Herr H. Harland	Dorfgemeinschaftshaus Goldbeck e. V.
Herr U. Zimmermann	Dorfgemeinschaftshaus Goldbeck e. V.
Herr J. Koch	ARGE 'P. Wehr – PB Koch'
Herr P. Wehr	ARGE 'P. Wehr – PB Koch'

Anlass des Ortstermins:

Klärung der Ausgangsprobleme und Rahmenbedingungen der Ortsteil- und Sportentwicklung in Goldbeck. Einschätzung der Vor- und Nachteile der besonderen Randlage (*Stadt- und Landesgrenze*) von Goldbeck.

Ergebnisse:

- a. Goldbeck zeichnet sich aufgrund seiner peripheren Lage durch ein hohes Maß an Eigenständigkeit und Selbstbewusstsein aus, das sich vor allem auch im Sport- und Freizeitbereich ausgewirkt hat.
- b. Wesentliche Bereiche der allgemeinen Daseinsvorsorge von Goldbeck (*Schule, Sport, Kultur, Arbeitsplätze*) werden durch die Angebote im benachbarten Nordrhein-Westfalen bestimmt.
- c. Das vom Verein DGH Goldbeck e. V. eigenständig betriebene Dorfgemeinschaftshaus an der Meierberger Straße gilt noch heute als zentraler Begegnungsort der Ortsteilbevölkerung (s. *Abb. 1 - 9*). Eines der wichtigen Versorgungsangebote ist hier der Einkaufsladen im rückwärtigen Untergeschoss des Gebäudes (s. *Abb. 2, 3, 7 u. 8*).
- d. Die Mehrzweckräume im Erd- und Obergeschoss werden für vielfältige Kultur-, Geselligkeits- und Sportangebote genutzt, ergänzt durch einen vom Verein erfolgreich betriebenen Getränkeausschank im Vorraum des teilbaren Mehrzweckraums auf EG-Ebene (s. *Abb. 1 – 9*).
- e. Durch den weiteren Ausbau des großräumigen Dachgeschosses könnte eine räumliche sowie inhaltliche Nutzungserweiterung des DGH erreicht werden (s. *Abb. 10 – 14*).
- f. Eine zukunftssichere Erhaltung der Lebensqualität von Goldbeck wird entscheidend davon abhängen, ob es gelingt, möglichst viele junge Menschen zu motivieren, ihren Heimatort nicht (*auf Dauer*) zu verlassen und sich aktiv für seine nachhaltige qualitative Weiterentwicklung einzusetzen. Erfolgversprechend könnten in diesem Sinne Maßnahmen sein, die sich auf kommunikative sowie erlebnis- und gesundheitsfördernde Bewegungsanlässe für Familien mit Kleinkindern, Schüler und Jugendliche, aber auch für die trendabhängig wachsende Zahl an

älteren Bürgern konzentrieren würden. Hierbei kämen vor allem auf den ortsansässigen Sportverein, die Ortsfeuerwehr sowie auf den Kinderspielkreis besondere Aufgaben zu.

- g. Abschließende Vereinbarung: Durchführung einer **Bürgerversammlung am 24. April 2012, 19.00 Uhr**, um die Goldbecker Bevölkerung intensiv in die Entwicklungsdiskussion einzubeziehen.



Abb. 1-3: Eingangszone und Einkaufsladen im Untergeschoss des DGH Goldbeck (Fotos: J. Koch, 2012)



Abb. 4-6: Mehrzweckräume im Erdgeschoss des DGH Goldbeck (Fotos: J. Koch, 2012)



Abb. 7-9: Treffpunkt "DGH Goldbeck" für Jung und Alt (Fotos: J. Koch, 2012)

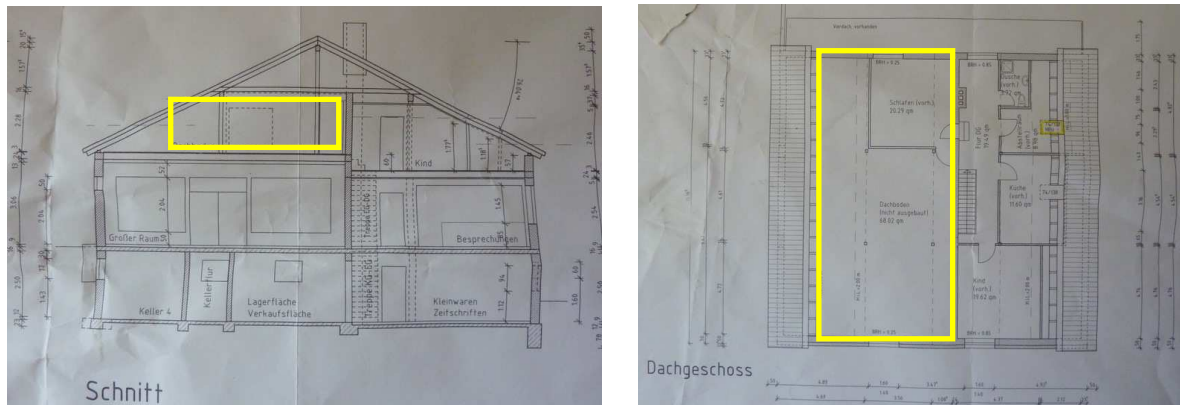


Abb. 10-11: Erweiterungsflächen (gelb) im Dachgeschoss des DGH Goldbeck
(Fotos: J. Koch, 2012)



Abb. 12-14: Mehrzweckflächen im Dachgeschoss des DGH Goldbeck - *Ausbau nicht abgeschlossen*
(Fotos: J. Koch, 2012)

Oldenburg, den 20. Februar 2012
Dipl.-Ing. Jürgen Koch

5.3.3.3 V e r m e r k

Beratungsgespräch im Rintelner Kanu-Club e.V. am 20. 12. 2011

Teilnehmer:

Peter Specht	1. Vorsitzender des Kanu-Clubs
Peter Wehr	ARGE P. Wehr – PB Koch

Anlass und Ziele des Gesprächs:

Am 20.12.2011 fand das erste Kontaktgespräch mit dem Rintelner Kanu-Club e.V. statt.

Dabei standen folgende Gesprächspunkte im Vordergrund:

- Darstellung des Vereins in seiner inhaltlichen Angebotsbreite.
- Darstellung der Güte der Zusammenarbeit mit der Stadt Rinteln.
- Darstellung von möglichen Entwicklungspfaden in der Zukunft zur Erreichung einer noch höheren Akzeptanz in der Öffentlichkeit.
- Aufnahme der RKC-Anlage in den künftigen Sportstättenatlas der Stadt Rinteln.

Ergebnisse und Vereinbarungen:

Nach einer intensiven Einführung in die Vereinsgeschichte und Angebotsbreite des Vereins standen folgende Grundsatzfragen im Vordergrund:

- Was macht den Verein unverwechselbar?
- Was unterscheidet ihn wesentlich von kommerziellen Anbietern?
- Was sind zukunftsfeste Leitideen, um das Gemeinnutzwirkende noch besser herausstellen zu können?
- Was sollte der Verein in Zukunft tun, um als „gleichwertiger Sportverein“ anerkannt zu werden (wie z.B. die Fußballvereine) und dementsprechend auch Sportfördermittel zu erhalten?

P. Wehr schlägt vor, diese Fragen auch mit dem gesamten (neuen) Vereinsvorstand zu diskutieren, da nach Aussage von P. Specht demnächst mit einem Generationenwechsel in der Vereinsführung zu rechnen ist.

Essen / Oldenburg, den 23.12.2011
Ko/We

5.3.3.3.4 V e r m e r k

Beratungsgespräch im SC Deckbergen - Schaumburg e. V. am 20. 10. 2011

Teilnehmer:

D. Bredemeier	1. Vorsitzender des SC
T. Bredemeier	3. Vorsitzender des SC
J. Koch	ARGE P. Wehr – PB Koch
P. Wehr	ARGE P. Wehr – PB Koch

Anlass und Ziele des Gesprächs:

Die ARGE 'P. Wehr Consulting GmbH, Essen – Planungsbüro Koch', Oldenburg führt im Auftrag der Stadt Rinteln eine Vertiefungsstudie zur kommunalen Sportentwicklung durch, bei der Sportvereine die Möglichkeit erhalten, ihre besonderen Anliegen einzubringen und Beratungsleistungen durch die beauftragte ARGE zu nutzen.

In diesem Zusammenhang fand am 20.10.2011 ein erstes Kontaktgespräch mit Vertretern des SC Deckbergen statt.

Dabei standen folgende Gesichtspunkte im Vordergrund:

- Gleichbehandlung der Sportvereine insbesondere bei der eigenverantwortlichen Betriebsführung der von der Stadt überlassenen Sportanlagen,
- Vorhandene Trainingssituation auf dem vorhandenen Trainingsplatz am Schulstandort,
- Darstellung des derzeitigen Diskussionsstands hinsichtlich der geplanten Verlagerung der Sportanlage an der B 83,
- Anzahl, Größe, Zustand und Lage der vom Verein genutzten Umkleide- und Sanitärräume,
- Berücksichtigung der nutzergruppenspezifischen Raumunterteilung (*Frauen, Männer, Behinderte, Einzelgruppen*),
- Diskussion von Minimal- und Maximalvarianten zur Verbesserung der Trainingssituation im Fußballbereich,
- Darstellung der allgemeinen Vereinsentwicklungsstrategien zur Gewinnung neuer Vereinsmitglieder/-innen und Kooperationspartner/-innen.

Ergebnisse und Vereinbarungen:

Das Gespräch hat gezeigt, dass weitere ausführliche Entwicklungsgespräche durchgeführt werden sollten. Es wurde vereinbart, dass die ARGE P. Wehr – PB Koch für die nächsten Wochen eine vertiefende Bestandsanalyse im Standortbereich der Sportanlage Deckbergen und erste szenarische Entwicklungsvarianten vorbereitet. Beides bildet die Grundlage für die weitere Entwicklungsarbeit mit dem SC.

Nächster Gesprächstermin: **16.11.2011**, 08.00 Uhr im 'Schaumburger Ritter'.



Sportanlagen an der Grundschule Deckbergen, 2011

Essen / Oldenburg, den 27.10.2011
Ko/We

5.3.3.3.5 V e r m e r k

Beratungsgespräch im SC Deckbergen - Schaumburg e.V. am 16. 11. 2011

Teilnehmer:

Dirk Bredemeier	1. Vorsitzender des SC
Thomas Bredemeier	3. Vorsitzender des SC
J. Koch	ARGE P. Wehr – PB Koch
P. Wehr	ARGE P. Wehr – PB Koch

Anlass und Ziele des Gesprächs:

Am 16.11.2011 fand ein weiteres Gespräch mit Vertretern des SC Deckbergen-Schaumburg (SC) statt

Dabei standen folgende Themen im Vordergrund:

- Diskussion über unterschiedliche infrastrukturelle Entwicklungsvarianten am Standort Deckbergen
- Betrachtung der zukünftigen Eigenständigkeit der zurzeit kooperierenden Fußballvereine in Steinbergen Engern und Deckbergen-Schaumburg im Bereich der Herrenfußballmannschaften
- Diskussion über Vernetzungsstrategien in Deckbergen mit der Freiwilligen Feuerwehr und touristischen Entwicklungszielen der Gesamtstadt Rinteln

Ergebnisse und Vereinbarungen:

Die ARGE 'P. Wehr – PB Koch' wird kurzfristig die vorhandenen Planungsunterlagen für den Bau des neuen Fußballfeldes am Schulstandort Deckbergen einsehen.

Ein weiteres Entwicklungsgespräch soll zusammen mit Vertretern der Freiwilligen Feuerwehr stattfinden, um Möglichkeiten der gemeinsamen Entwicklungsplanung zu diskutieren.

Der Termin soll im Anschluss an die zweite Sitzung zur Leitbildentwicklung am 29.11.2011 vereinbart werden.

Essen / Oldenburg, den 22.11.2011
Ko/We

5.3.3.3.6 V e r m e r k

Beratungsgespräch im Clubheim des SV Engern e.V. am 15. 11. 2011

Teilnehmer:

H. Essmann	1. Vorsitzender des SV Engern e.V.
J. Koch	ARGE P. Wehr – PB Koch
P. Wehr	ARGE P. Wehr – PB Koch

Anlass und Ziele des Gesprächs:

Die ARGE 'P. Wehr Consulting GmbH, Essen – Planungsbüro Koch', Oldenburg führt im Auftrag der Stadt Rinteln eine Vertiefungsstudie zur kommunalen Sportentwicklung durch, bei der Sportvereine die Möglichkeit erhalten, ihre besonderen Anliegen einzubringen und Beratungsleistungen durch die beauftragte ARGE zu nutzen.

Am 15.11.2011 fand ein erstes Kontaktgespräch mit dem 1. Vorsitzenden des SV in dessen Vereinsräumen statt.

Dabei standen folgende Gesprächspunkte im Vordergrund:

- Kooperationsstrukturen der Fußballvereine TSV Steinbergen, SC Deckbergen - Schaumburg und SV Engern im Bereich des Jugendfußballs
- Kooperationen mit Fußballvereinen im Kerngebiet Rinteln
- Geplante Sanierungen/Modernisierungen der vorhandenen Fußballfelder (Grundsanie rung von Platz B, Einzäunung u. ä.
- Geplante Erweiterung der Sanitärbereiche

Ergebnisse und Vereinbarungen:

Der Fußballverein SV Engern nimmt eine Querschnittsfunktion zwischen dem Kerngebiet Rintelns und den nördlichen Ortsteilen der Stadt Rinteln ein. Dies führt dazu, dass die räumliche Lage des Standortes insbesondere für die Nachwuchsförderung sich als günstig erweist. Trotz demografischer Entwicklungsfaktoren, die sich auch in Engern in den nächsten Jahren bemerkbar machen, ist keine Standortbeeinträchtigung zu erkennen. Insofern sind Investitionen in die Bestandssicherung und ,Optimierungsmaßnahmen mit Augenmaß' angemessen.

Weitere Entwicklungsgespräche sollen folgen. Ein konkreter Termin kann am 29.11.2011 während der Leitbildentwicklungssitzung vereinbart werden.

Essen / Oldenburg, den 22.11.2011
Ko/We

5.3.3.3.7 V e r m e r k

**Beratungsgespräch im Sport-Club Rinteln e. V. am 16. 02. 2012,
16.30 – 18.00 Uhr**

Teilnehmer:

Herr H. Kraschewski	SC Rinteln e.V.
Herr K. Peters	SC Rinteln e.V.
Herr V. Posnien	SC Rinteln e.V.
Herr R. Kaufmann	SC Rinteln e.V.
Herr J. Koch	Arge 'P. Wehr – PB Koch'
Herr P. Wehr	Arge 'P. Wehr – PB Koch'

Anlass/ Ziele des Gesprächs:

Das Beratungsgespräch mit dem Sport-Club Rinteln konzentrierte sich auf folgende Entwicklungsfragen:

- Wie stellt sich die Gesamtsituation der Vereinsentwicklung im SC Rinteln dar?
- Welche infrastrukturellen Optimierungsmaßnahmen sind im Standortbereich des Vereins möglich?
- Sind Nachbarschaftskonflikte (z. B. durch Sportgeräusche oder unkontrollierbare Nutzergruppen) bekannt und wie könnten sie beseitigt bzw. entschärft werden?

Ergebnis:

1. Die Gesprächsbeteiligten sind darin einig, dass sich aufgrund der seinerzeit neu geschaffenen Fußballplätze sowie der aktuellen Modernisierungsmaßnahmen in den Funktionsgebäuden die Rahmenbedingungen des Standortbereichs "Am Steinanger" für den Trainings- und Wettkampfbetrieb wesentlich verbessert haben.
2. Grundsätzlich kann von einem weitgehend harmonischen Miteinander zwischen dem Vereinssport und den Nachbarnutzungen gesprochen werden.
3. Diskussion der Idee, im Randbereich der Vereinssportanlagen für vereinsungebundene Kinder und Jugendliche einen Bolzplatz anzulegen. Damit könnte dem doch zeitweise auftretenden Problem von unkontrollierten Spielaktivitäten auf den pflegeintensiven Rasenplätzen des Vereins konstruktiv entgegengewirkt werden.
4. Nutzungseinschränkungen durch die enge Nachbarschaft zu den Reitsportanlagen (s. Abb. 1/2) und zum Schießsportverein sind bisher nicht festzustellen.

5. Eine mögliche gestalterische Aufwertung des unmittelbaren städtischen Umfeldes der Sportanlagen (*Pkw-Stellplätze, abschirmende Grünanlagen, Spiel- /Fitnessgeräte für Kinder und ältere Menschen, Sitznischen usw.*) wäre in enger Abstimmung mit der Stadtverwaltung diskussionswert (*Eine Detailberatung durch die Arge könnte unabhängig von der laufenden Vertiefungsstudie angeboten werden*).



Abb. 1/2: In der Sportanlage "Am Steinanger" sind zur Zeit drei sehr unterschiedliche Nutzungsarten zusammengefasst: Fußball-, Reit- und Schießsport (*Fotos: J. Koch, 2011*)

Essen / Oldenburg, den 20.02.2012
Ko/We

5.3.3.3.8 V e r m e r k

Beratungsgespräch im S.C. Schwalbe Möllenbeck e.V. am 17. 02. 2012

Teilnehmer:

Herr K. Schröder	S.C. Schwalbe, Abtlg. Fußball
Herr S. Eberlein	S.C. Schwalbe, Abtlg. Fußball
Herr M. Maier	S.C. Schwalbe, Abtlg. Fußball
Herr P. Wehr	Arge 'P. Wehr – PB Koch'

Anlass/ Ziele des Gesprächs:

Das Beratungsgespräch mit der Fußball-Abteilung des S.C. Schwalbe Möllenbeck konzentrierte sich auf folgende Aspekte:

- Darstellung der derzeitigen Situation der Fußballabteilung des Vereins
- Maßnahmen zur Mitgliedergewinnung
- Optimierung des Vereinshauses

Ergebnis:

6. Die Vertreter des S.C. Schwalbe Möllenbeck berichten über die zunehmenden Probleme, Jugendliche für den Fußballsport in Möllenbeck zu begeistern. Der Verein stehe in Konkurrenz zu einer sehr aktiven Jugendfeuerwehr, die vielfältige Aktivitäten entwickelt und dadurch die Jugendlichen begeistert.
7. Für die Steigerung der Attraktivität der Fußballabteilung wurden inzwischen folgende Ideen entwickelt:
 - Erweiterung der Nutzung der vorhandenen Weitsprunggrube durch Beachvolleyball /-fußball
 - Schaffung einer 'Beach- Atmosphäre' durch Strandkörbe, künstliche Palmen, Liegeflächen u. ä.
 - Entwicklung eines Werbe- Flyers "Go for Brasilia", um auf neue Lifestyle -Angebote wie "Beach- Soccer" aufmerksam zu machen
8. Die Fußballabteilung des S. C. Schwalbe beabsichtigt, in nächster Zeit direkt auf den TSV Krankenhagen zuzugehen, um ihm Trainingsmöglichkeiten auf dem eigenen Fußballfeld in Möllenbeck anzubieten.

9. Eine Optimierung im Raumangebot des Sportgebäudes soll aus Sicht des Vereins zunächst nur bei einzelnen Veranstaltungen durch variable Raumkonzepte wie Umkleide-/ Festzelte, Lagercontainer u. ä. erreicht werden.



Abb. 1: Sportanlage des S.C. Schwalbe am Kloster Möllenbeck – Möglichkeit einer entwicklungsfördernden Kooperation mit dem TSV Krankenhagen (Foto: J. Koch, 2011)

Essen / Oldenburg, den 20.02.2012
Ko/We

5.3.3.3.9 V e r m e r k

Beratungsgespräch im TSV Krankenhagen e. V. am 20. 10. 2011

Teilnehmer/-in:

K. H. Struckmann	TSV Krankenhagen
C. Struckmann	TSV Krankenhagen
P. Wehr	ARGE P. Wehr – PB Koch
J. Koch	ARGE P. Wehr – PB Koch

Anlass und Ziele des Gesprächs:

Die ARGE 'P. Wehr Consulting GmbH, Essen – Planungsbüro Koch', Oldenburg führt im Auftrag der Stadt Rinteln eine Vertiefungsstudie zur kommunalen Sportentwicklung durch, bei der Sportvereine die Möglichkeit erhalten, ihre besonderen Anliegen einzubringen und Beratungsleistungen durch die beauftragte ARGE zu nutzen.

In diesem Zusammenhang fand am 20.10.2011 ein erstes Kontaktgespräch mit dem Vereinsbeauftragten zur Weiterentwicklung des Sportplatzes in Krankenhagen, Herr Karl Heinz Struckmann, und seiner Frau Christel Struckmann, zur Zeit Übungsleiterin des TSV, in deren Privathaus statt.

Dabei standen folgende Gesichtspunkte im Vordergrund:

- Gemeinsame Begehung der Sportanlage und des Vereinshauses.
- Darstellung der langjährigen Bemühungen zur Verbesserung der Trainingsmöglichkeiten für die Fußballmannschaften.
- Bisherige und zukünftige Vereinsentwicklung in allen Sportarten und Abteilungen.
- Auswirkungen des demografischen Wandels auf die Ortschaft Krankenhagen und damit auf die Entwicklung des Vereinssports.
- Möglichkeiten und Grenzen der zukünftigen Vereinsführung.
- Bestehende und neu zu erschließende Kooperationsmöglichkeiten mit anderen Sportvereinen.
- Endgültige Klärung der bisher ungelösten Standortprobleme mit Darstellung realistischer Entwicklungsperspektiven des Vereins.

Ergebnisse und Vereinbarungen:

In dem Gespräch ist sehr deutlich geworden, dass möglichst kurzfristig weitere Entwicklungsgespräche geführt werden müssen, um insbesondere die Trainingssituation der Fußball spielenden Mitglieder/-innen des Krankenhagener Sportvereins nachhaltig zu verbessern.

Die ARGE P. Wehr – PB Koch wird in den nächsten Wochen ihre Untersuchungen innerhalb des Schwerpunktbereichs "Krankenhagen" intensiv fortsetzen und versuchen, für alle sportinteressierten Bevölkerungsgruppen tragfähige Problemlösungen zu finden.

Weitere Entwicklungsgespräche, u.a. mit dem BGB –Vorstand des Vereins, werden noch in diesem Jahr angestrebt.



TSV-Sportanlagen und Kindergarten "Bärenstark" in Krankenhagen / Am Brink, 2011

Donnerstag, 6. April 2006

RINTELN

Nabu kritisiert Pläne zur Sportplatz-Erweiterung

„Nicht Naturschutz gegen Sport ausspielen“ / Mögliche Alternative: Platz zur Sandkuhle umsiedeln

Krankenhagen (crs). Mit Unverständnis verfolgt der Naturschutzbund Rinteln die Diskussion um die Erweiterung des Sportplatzes Krankenhagen, bei der mit einer Teillöschung des Naturschutzgebietes „Auf dem Knickbrink“ geliebäugelt wird. „Es kann nicht sein, dass man auf diesem Wege versucht, den Naturschutz gegen den Sport auszuspielen“, kritisieren Nick Büscher und Thomas Brandt, Vorsitzende der Nabu-Ortsgruppe Rinteln, diese Pläne scharf.

Bevor man eine derartige Zerstörung eines „wichtigen und empfindlichen Schutzgebietes“ in Kauf nehme, solle man sich nach sinnvollen Alternativen umsehen, appellieren die Naturschützer an die Verantwortlichen. Denn schon in der Vergangenheit sei dieses Naturschutzgebiet durch Parkplatz und Tribüne beschnitten worden.

Als „pikant“ bewerten Büscher und Brandt auch die Tatsache, dass sich das Gelände im Eigentum der Stadt Rinteln befindet, die damit eine weitere Zerstörung des Naturschutzgebietes billigen würde – wobei zeitgleich Bürgermeister Karl-Heinz Buchholz den besonderen Schutzstatus eines anderen schutzwürdigen Gebietes in Möllenbeck propagiere. „Einerseits ein bestehendes Naturschutzgebiet empfindlich zu schädigen und andererseits das naturschutzfachlich strittige Na-



Die rot gestrichelte Linie umrahmt das Naturschutzgebiet „Auf dem Knickbrink“. Im blau und gelb markierten Bereich befinden sich die ökologisch wertvollen Sandmagerwiesen. Die weiß umrandete Fläche zeigt die geplante Erweiterung des Sportplatzes.

turschutzgebiet „Auf dem Mühlenberg“ wahlkampftauglich zu propagieren, wäre mehr als unglaubwürdig“, so die beiden Vorsitzenden des Nabu Rinteln.

Mit dem Raubbau an vorhandenen Schutzgebieten müsse nun endlich Schluss sein, fordern Büscher und Brandt. „Allein im letzten Jahr wurden 30 Hektar Landschaftsschutzgebiet für ein Windvorranggebiet und 30 weitere Hektar für Sandabbau-

in Möllenbeck gelöscht“, erinnern die Naturschutz-Experten. Diese Entscheidungen seien „besonders peinlich“ vor dem Hintergrund, dass der Landkreis Schaumburg einer der Landkreise mit der geringsten Fläche an Naturschutzgebieten in ganz Niedersachsen ist.

Stattdessen schlägt der Naturschutzbund eine ganz andere Alternative vor: die Umsiedlung des gesamten Sportplatzes. Denkbar und verein-

bar mit Natur- sowie Sportbelangen wäre eine Umsiedlung vom Knickbrink hin zum Gelände der Sandkuhle Kuhlmann. Für die Naturschützer eine in vielerlei Hinsicht günstige Lösung: „Dort könnte ein vernünftiger, turnierfähiger Platz angemessener Größe entstehen. Parkplatzprobleme gäbe es dort auch nicht, da schon allein durch den anliegenden Verbrauchermärkte Parkmöglichkeiten vorhanden sind, die erweiterbar

wären“, erläutern Brandt und Büscher. Außerdem würde sich der Verkehr zum Sportplatz nicht mehr durch Wohngebiete in Krankenhagen schlängeln müssen, sondern der Platz wäre über die Extertalstraße zu erreichen.

Es sei jetzt am Willen der Stadt Rinteln gelegen, die Belange von Naturschutz und Sport miteinander zu vereinbaren. „Auf diese Weise wäre beiden Seiten geholfen“, so die Vorsitzenden des Nabu.

Essen / Oldenburg, den 27.10.2011
Ko/We

5.3.3.3.10 V e r m e r k

Beratungsgespräch im TSV Krankenhagen e.V. am **21. 12. 2011**

Teilnehmer/-innen:

Karl Heinz Struckmann	TSV Krankenhagen
Christel Struckmann	TSV Krankenhagen
Ulrike Hake	ehrenamtliche Mitarbeiterin
Arnd Richarz	1. Vorsitzender des TSV
Peter Wehr	ARGE P. Wehr – PB Koch
Jürgen Koch	ARGE P. Wehr – PB Koch

Anlass und Ziele des Gesprächs:

Am 21.12.2011 fand ein weiteres Vertiefungsgespräch mit Vertreterinnen und Vertretern des Vereins TSV Krankenhagen statt.

Dabei standen folgende Gesprächspunkte im Vordergrund:

- Veränderung der Bewegungswelt von Kindern und neue Anforderungen an Sportvereine
- Verstärkung von Kooperationen mit Schulen und Kindertagesstätten
- Ausrichtung der Vereinsentwicklungsstrategien an demografische Entwicklungstrends
- Verbesserung der Sportstätten-situation im gedeckten und ungedeckten Bereich.

Ergebnisse und Vereinbarungen:

Die Gesprächsteilnehmer kamen überein, dass verstärkte Bemühungen zur Bewegungsförderung von Kindern in Krankenhagen in der Zukunft unabdingbar sind. Für diese Zwecke, wie auch für bedarfsgerechte Angebote für ältere Menschen fehlen allerdings entsprechende Sport-/Bewegungsräume. Nach wie vor gilt die vorhandene Vereinssportanlage auf dem Nottberg als jener Ort, an dem die Krankenhagener ihren Sport treiben (*bereits seit 1926*). An diesem Ort sollten daher auch möglichst alle weiteren Entwicklungsmaßnahmen durchgeführt werden.

Im Fußballsport trainieren die A- / B- / C- / und teilweise D- Jugend in Spielgemeinschaft mit umliegenden anderen Fußballvereinen. Die E- (8-10 Jahre) / F- (6-8 Jahre) / und G- (4-6 Jahre) Spielgruppen können immer noch aus den Kindern gebildet werden, die in Krankenhagen leben. Insgesamt setzen die Vereinsverantwortlichen verstärkt auf mehr Vielfältigkeit statt Konzentration des Sportangebotes.

In weiteren Gesprächen soll die Vereinsentwicklungsstrategie für die nächsten Jahre geschärft werden.

Vereinbarung des nächsten Gesprächs: **15.02.2012**, 19.30 Uhr.

Essen / Oldenburg, den 23.12.2011
Ko/We

5.3.3.3.11 V e r m e r k

Ortstermin mit dem TSV Krankenhagen am 16. 02. 2012, 11.00 Uhr – 12.30 Uhr in den Funktionsräumen der Schulsporthalle in Krankenhagen.

Teilnehmer/in:

Frau Struckmann	TSV Krankenhagen
Herr Dlugosch	Stadtverwaltung
Herr Kohlmeier	GVS mbH
Herr Koch	ARGE 'P. Wehr – PB Koch'
Herr Wehr	ARGE 'P. Wehr – PB Koch'

Anlass und Ziel des Beratungsgesprächs:

Anlässe:

- Modernisierungsvorschläge des TSV Krankenhagen für die Funktionsräume der bestehenden Schulsporthalle Am Kirchanger.
- Exemplarische Detailanalyse der Sportstandorte im Schwerpunktgebiet "Krankenhagen" der Sportentwicklungsstudie.

Ziele:

- Kurzfristige Verbesserung der Sporthallennutzung des Vereins durch Vergrößerung bzw. Umstrukturierung der vorhandenen Geräte- /Abstellräume.
- Bewertung dieser Maßnahme aus Sicht der übergeordneten kommunalen Sportentwicklung.

Ausgangsbedingungen für die Modernisierungsmaßnahme:

1. Die vorhandenen Geräte- und Abstellräume der Schulturnhalle entsprechen nicht mehr den Grundanforderungen einer funktionsgerechten Doppelnutzung durch den Schul- und Vereinssport. Dies gilt sowohl für die Raumgrößen (*Mindestmaße der inzwischen veralteten DIN-Norm*) als auch für den bisherigen Gerätestellplan und die Wand- und Deckenausstattung (*Abgrenzungen, Regale, Hängemöglichkeiten, Bewegungsflächen usw.*).
2. Der TSV beabsichtigt, sein ortsteilbezogenes Sportangebot in Zukunft noch wesentlich differenzierter auf unterschiedliche Sportarten und Nutzergruppen auszuweiten. Die dadurch erweiterten Bewegungsinteressen haben auch die Notwendigkeit einer verbesserten funktionalen und gestalterischen Raumqualität der bestehenden Sporthalle zur Folge (*Schwerpunkte "Gesundheitssport", "Bewegungsförderung von Vorschulkindern", Seniorengymnastik u. ä.*).

Ergebnis des Beratungsgesprächs:

1. Grundsätzlich ist festzustellen, dass angesichts der notwendigen Erhaltung und qualitativen Weiterentwicklung des örtlichen Schul- und Vereinssports in Krankenhagen eine Investition

am bestehenden Schul- und Sportstandort in erforderliche Sanierungs- und Modernisierungsmaßnahmen dringend zu empfehlen ist.

2. Eine deutliche Verbesserung der Geräteraumsituation kann durch folgende, sich ergänzende Maßnahmen erreicht werden:
 - Vor Beginn einer Umbau-/ Umnutzungsmaßnahme ist empfehlenswert, eine Optimierung der Stellflächenkapazität des vorhandenen Hallengeräteraums durch ein übersichtliches und verbindlich nach Vereins- und Unterrichtsnutzung untergliedertes "Gerätestellkonzept" (z. B. *effektivere Ausnutzung der Wandzonen und des Deckenbereichs*) vorzunehmen (**vgl. Abb. 5**).
 - Auf der Grundlage des optimierten Stell- sowie Aus- und Einräumkonzepts sollten Teilzonen festgelegt und ggf. funktionsgerecht abgetrennt werden, um vor allem ein störungsfreies Abstellen der größeren mobilen Geräte (*Ballspieltore, Tischtennisplatten, Schutzmatten u. ä.*) zu erreichen. Sinnvoll wäre in jedem Fall eine deutlichere Abgrenzung zwischen Vereins- und Schulnutzung.
 - Da voraussichtlich in absehbarer Zeit keine bauliche Erweiterung der Funktionsräume möglich ist (z. B. *im Sinne einer größeren Multifunktionalität und Nutzungsvielfalt des Hallenraums*), sollte mindestens ein zusätzlicher Abstellraum für den TSV für Kleingeräte, mobile Podestelemente, Tuch-/ Netzsysteme, Medien u. ä. geschaffen werden. Eine kurzfristig realisierbare Möglichkeit ergibt sich durch Verlagerung des vorhandenen Behinderten-WC's in den Sanitärbereich der angrenzenden Pausenhalle. Diese Maßnahme könnte in die bereits von der Stadt beabsichtigte Modernisierung der WC-Anlage der Schule integriert werden. Durch Umgestaltung der vorgelagerten Flurzonen müsste der barrierefreie Zugang für Rollstuhlfahrer/innen erhalten bleiben (**vgl. Abb. 1**).
 - Nach nochmaliger Begutachtung der Sporthalle und des Freigeländes der Schule wird empfohlen, in Ergänzung zu den o. g. kurzfristigen Erneuerungsmaßnahmen eine Überprüfung des Raum- und Ausstattungsangebots hinsichtlich des sich weiter verändernden Schulbedarfs sowie der vereinsunabhängigen Sport- und Freizeitbedürfnisse der Bürger in Krankenhagen vorzunehmen. Sinnvoll wären in diesem Zusammenhang auch neue Umgestaltungsüberlegungen hinsichtlich einiger Teilflächen der Außenanlagen sowie der Abstell-/ Lagerräume des Sporthallengebäudes (**vgl. Abb. 2**).

Oldenburg, den 20. Februar 2012

Dipl.-Ing. Jürgen Koch

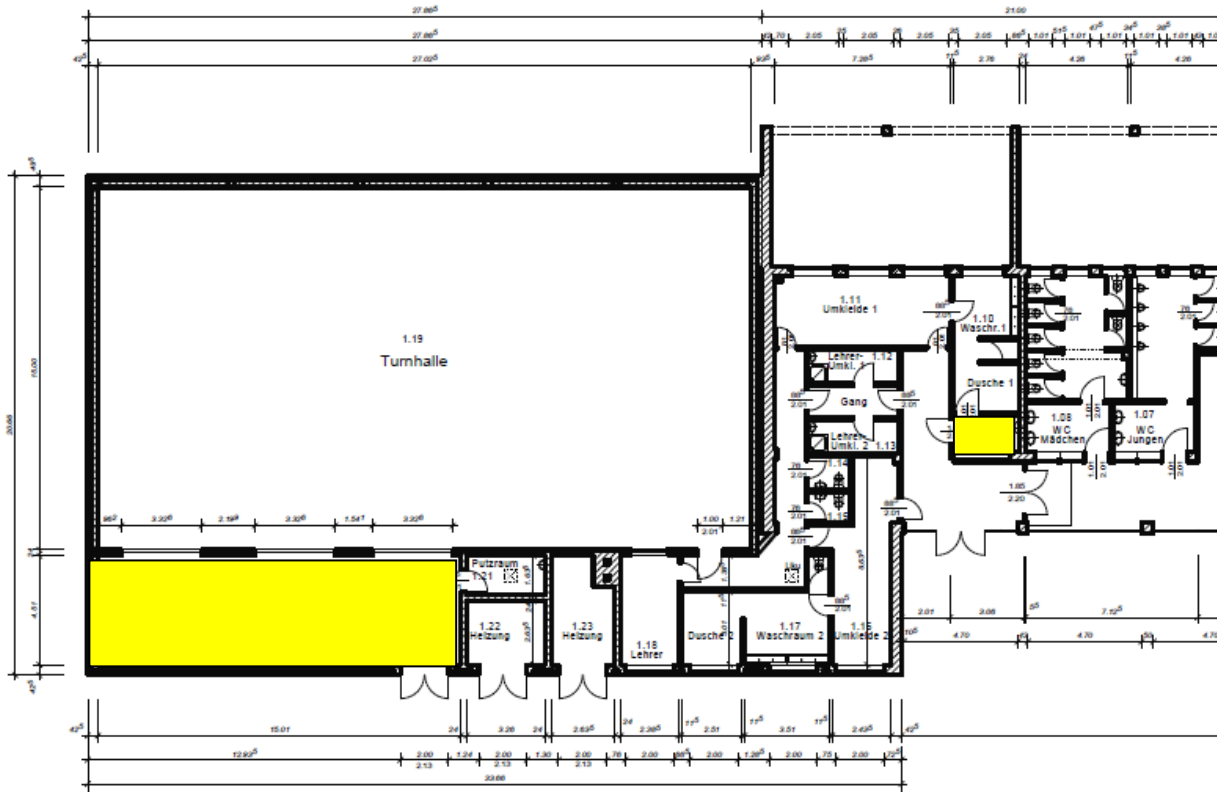


Abb. 1: Grundriss (EG) der Sporthalle 15m x 27m in der Grundschule Krankenhagen. Gelb: Neues Geräte-/Abstellraumangebot (Quelle: GVS mbH)



Abb. 2: Sporthalle der Schule mit angrenzenden Sportfreianlagen (Foto: J. Koch, 2011)

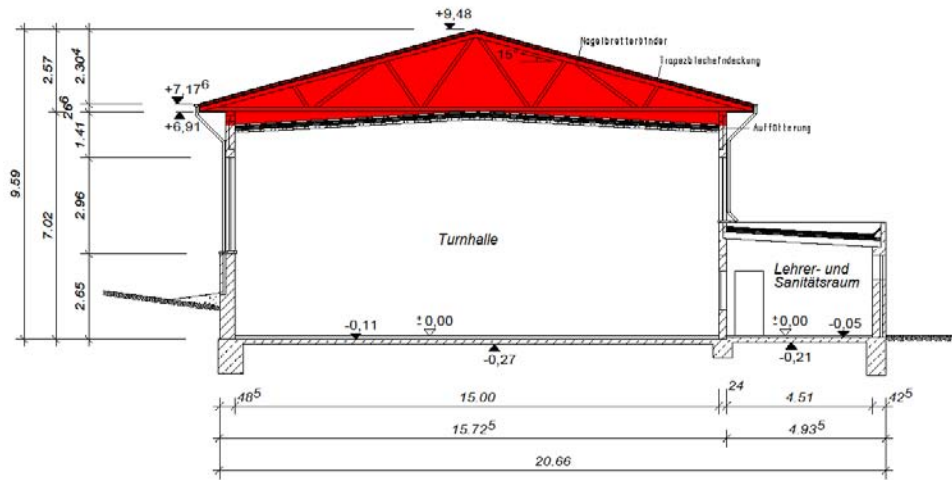


Abb. 3: Querschnitt der Sporthalle (Quelle: GVS mbH)



Abb. 4 - 7: Blick in die Sporthalle und in den Geräteraum, Abb. 7: Nutzergruppe "KiGa Bärenstark" (Fotos: J. Koch, 16.02.2012)

5.3.3.3.12 V e r m e r k

Beratungsgespräch im TSV Krankenhagen e.V. am 16. 02. 2012, 19.00 – 21.00 Uhr

Teilnehmer:

Frau C. Struckmann	TSV Krankenhagen
Frau u. Hake	TSV Krankenhagen
Herr K.-H. Struckmann	TSV Krankenhagen
Herr A. Richarz	TSV Krankenhagen
Herr G. Sümenicht	Ortsbürgermeister
Herr ...Requardt	Ratsherr / Projektentwickler
Herr J. Koch	Arge 'P. Wehr – PB Koch'
Herr P. Wehr	Arge 'P. Wehr – PB Koch'

Anlass/ Ziele des Gesprächs:

Das inzwischen dritte Beratungsgespräch mit Vertretern/-innen des TSV Krankenhagen konzentrierte sich auf folgende Entwicklungsfragen:

- Erhaltung des historischen Sportstandortes auf dem Nottberg
- Optimierung des Angebots an Sport-*Innen*räumen (*Sportmehrzweckhalle/-räume*) in Krankenhagen
- Optimierung der Nutzungs- und Gestaltungsqualität der bestehenden Sportfreianlage am Thingplatzweg
- Überprüfung der Kooperationsmöglichkeiten mit anderen Sportvereinen

Ergebnisse:

1. Da eine Flächenausdehnung und umfangreiche Ausbaumaßnahme am vorhandenen Vereinsgelände aus Gründen des rechtsverbindlichen Natur-/ Landschaftsschutzes sowie der übergreifenden Ortsteilentwicklung nicht realisierbar ist, hatte der TSV Krankenhagen inzwischen weitere Versuche unternommen, eine Möglichkeit zu finden, die für eine zukunftsorientierte Vereinsentwicklung notwendigen Sportanlagen im nahen Umfeld des Ortsteils Krankenhagen unterzubringen. Zu Beginn des Gesprächs präsentierte Herr Requardt folgendes, mit dem TSV abgestimmtes Entwicklungsszenario (*2 Lagepläne mit Bebauungsskizzen*):

- Verkauf des bestehenden Sportgeländes inkl. Vereinsgebäude an einen Projektentwickler, der hier Interesse an der Realisierung von Einfamilienhäusern finden könnte (*Vorlage einer ersten Bebauungsskizze*).
- Verwendung des Verkaufserlöses für den Bau einer neuen Vereinssportanlage auf einem bisher als Ackerfläche genutzten Flurstücks außerhalb der gewachsenen Ortsstruktur. Das ausgewählte Gelände am nord-östlichen Ortsrand (*Steinbreite*) konnte kurz vor dem Gesprächstermin in Augenschein genommen werden.

- Vorgeschlagenes Raum-/ Freiflächenprogramm:
 - großes Fußballfeld (Rasen) n. DIN 18035,1 mit Ballfangzäunen, Beleuchtungsanlage und Zuschauerwällen
 - kleineres Mehrzweckfeld (Rasen) für Fußball und andere (Ball-)Sportarten
 - Vereinsgebäude mit den entsprechenden Funktionsräumen; evtl. für Nutzungen im Sinne eines 'Dorfgemeinschaftshauses' geeignet (*Raumprogramm noch offen*)
 - Zufahrtsstraße mit Parkplatzanlage

Grundsätzlich müssten die Größe und Ausstattung der neuen Anlage auf eine größere Vielfalt an Freizeit-/ Breitensportangeboten und Nutzergruppen ausgerichtet werden.

2. J. Koch und P.Wehr erläuterten die nachteiligen Konsequenzen eines kompletten Neubauprojekts im Außenbereich der Ortslage und empfehlen ausdrücklich eine Erhaltung des bestehenden Sportstandortes – allerdings unter Berücksichtigung der besonderen rechtsverbindlichen Anforderungen des Natur-, Landschafts- und Wohngebietsschutzes. In diesem Sinne führte das Gespräch zu folgenden Ergebnissen:

- 2.1 Die Gesprächsteilnehmer kamen überein, dass der derzeitige Zustand des Vereinsgebäudes am Thingplatzweg weiterhin untragbar ist und kurzfristig ein zukunftsorientiertes Modernisierungskonzept gefunden werden muss. Dabei sollte folgende Raumprogrammidee überprüft werden:

- Bau eines Mehrzweck-Gymnastikraums mit ca. 90 qm NF als multifunktionaler Bewegungsraum für den TSV Krankenhagen und den Kindergarten "Bärenstark".
- Schaffung eines zweiten attraktiven Mehrzweckraums (ca. 30 qm NF) als Treffpunkt für kleinere Versammlungen, Feiern, Seminare u. ä. (*mit Ausschankmöglichkeiten und flexibler Raumausstattung*).
- Anpassung der Umkleide- und Sanitärräume an den heute üblichen Mindestausstattungsstandard.

Empfehlung der Arge:

Vor einer konkreten Struktur-/Vorentwurfsplanung muss eine Abstimmung mit der Stadt und der unteren Naturschutzbehörde vorgenommen werden, damit die "Bestandsschutzregelung" des ausgewiesenen NS-Gebietes HA 19 eingehalten wird.

- 2.2 Jede größere Entwicklungsmaßnahme wird vermutlich nur eine Realisierungschance haben, wenn alle Kooperationsmöglichkeiten mit anderen Sportvereinen ausgeschöpft werden. Durch kooperative Nutzungsabsprachen z. B. mit den Fußballabteilungen der Vereine in Möllenbeck und Exten könnten zusätzlich Entlastungseffekte für den Fußballtrainingsbetrieb in der Sportanlage auf dem Nottberg erreicht werden.

- 2.3** Unabhängig von der Frage der endgültigen Standortfestlegung für das erforderliche Fußball-Großspielfeld wird empfohlen, alle Möglichkeiten einer umweltverträglichen Steigerung der Nutzungsdauer und Nutzungshäufigkeit der Sportfreianlage auf dem Nottberg gründlich zu überprüfen. Diesbezüglich kommt neben einer Modernisierung und Erweiterung des bestehenden Vereinsgebäudes auch der Erneuerung des Sportbodens eine entscheidende Bedeutung zu. Zur nochmaligen Verdeutlichung der realisierbaren Möglichkeiten an diesem Standort sollte eine, für alle Entwicklungsbeteiligten nachvollziehbare Vergleichsanalyse 'Natur- und Kunststoffboden' durchgeführt werden.



Abb. 1-5: Einblicke in den Standortbereich der bestehenden Sportanlage des TSV Krankenhagen und des angrenzenden Kindergartens "Bärenstark" (Fotos: J. Koch, 2011)

Essen / Oldenburg, den 21.02.2012
Ko/We

5.3.3.3.13 V e r m e r k

Beratungsgespräch im TSV Steinbergen e.V. am 20. 10. 2011

Teilnehmer:

W. Polej	1. Vorsitzender der TSV Steinbergen
M. Polej	Kassenwart der TSV Steinbergen
Pacholik?	Wanderwart, Steinbergen
P. Wehr	ARGE P. Wehr – PB Koch
J. Koch	ARGE P. Wehr – PB Koch

Anlass und Ziele des Gesprächs:

Die ARGE 'P. Wehr Consulting GmbH, Essen – Planungsbüro Koch', Oldenburg führt im Auftrag der Stadt Rinteln eine Vertiefungsstudie zur kommunalen Sportentwicklung durch, bei der Sportvereine die Möglichkeit erhalten, ihre besonderen Anliegen einzubringen und Beratungsleistungen durch die beauftragte ARGE zu nutzen.

In diesem Zusammenhang fand am 20.10.2011 ein erstes Kontaktgespräch mit Vertretern des TSV Steinbergen e.V. statt.

Dabei standen folgende Gesichtspunkte im Vordergrund:

- Darstellung der gegenwärtigen Vereinssituation, u. a. im Kontext der besonderen historischen Ortsentwicklung (*Kurort*),
- Probleme bei der Suche nach geeigneten Übungsleitern/-innen,
- Vergleich der Sportstättensituation des TSV in Steinbergen mit den anderen Ortschaften,
- Erörterung der Situation in der Vereinsführung.

Ergebnisse und Vereinbarungen:

Obwohl zur Zeit keine gravierenden Probleme im Sportanlagenangebot bestehen, ist doch deutlich geworden, dass weitere Entwicklungsgespräche sinnvoll sind. Nach Aussagen von Herrn Polej müssten in einem zweiten Gespräch folgende Problembereiche im Mittelpunkt stehen:

- Gewinnung von Übungsleitern/-innen,
- Bedarfsangepasste Erweiterung des Sportangebotes,
- Optimierung der Vereinsführung

Vereinbarung des nächsten Gesprächs: **15.11.2011**, 15.00 Uhr in Steinbergen.



Sportanlagen innerhalb der Ortschaft Steinbergen, 2011

Essen / Oldenburg, den 27.10.2011
Ko/We

5.3.3.3.14 V e r m e r k

Beratungsgespräch im Verein TSV Steinbergen e.V. am 15. 11. 2011

Teilnehmer:

W. Polej 1. Vorsitzender der TSV Steinbergen
G. Karg Schriftführerin des TSV Steinbergen
P. Wehr ARGE P. Wehr – PB Koch

Anlass und Ziele des Gesprächs:

Am 15.11.2011 fand ein zweites Gespräch mit Vertretern des Vereins TSV Steinbergen statt.

Dabei standen folgende Probleme und Fragen im Vordergrund:

- Sportstätten-situation im Kernbereich des Ortsteils (Hallenbad, Sporthalle, Feuerwehr),
- Lage und Zustand der Sportfreianlagen für Tennis und Fußball,
- Kooperationsstrukturen mit benachbarten Sport- / Fußballvereinen,
- Investitionsvorhaben am Standort der Sportfreianlage,
- gezielte Übungsleitergewinnung,
- Mitnutzung des Dorfgemeinschaftshauses

Ergebnisse und Vereinbarungen:

Es wird vereinbart, dass Anfang nächsten Jahres eine für jeden Bürger offene Informationsveranstaltung im Dorfgemeinschaftshaus stattfinden soll, um über die aktuelle Situation und die möglichen Entwicklungspotentiale des TSV Steinbergen zu diskutieren.

Ein weiterer Termin wird noch nicht vereinbart. Er soll in Absprache mit der Stadtverwaltung Rinteln festgelegt werden.

Essen / Oldenburg, den 22.11.2011
Ko/We

5.3.3.3.15 V e r m e r k

Beratungsgespräch im Verein TSV Steinbergen e.V. am 21. 12. 2011

Teilnehmer:

W. Polej	1. Vorsitzender der TSV Steinbergen
G. Karg	Schriftführerin des TSV Steinbergen
K.M. Pacholek	Wanderwart
N.N.	Leichtathletik
P. Wehr	ARGE P. Wehr – PB Koch
J. Koch	ARGE P. Wehr – PB Koch

Anlass und Ziele des Gesprächs:

Am 21.12.2011 fand ein drittes Gespräch mit Vertretern des Vereins TSV Steinbergen statt.

Hauptanlass des Gesprächs:

Inhaltliche und strategische Vorbereitung einer Bürgerversammlung im Ortsteil Steinbergen.

Ergebnisse und Vereinbarungen:

Möglicher Termin der Bürgerversammlung am 26. April 2012 im Dorfgemeinschaftshaus von Steinbergen.

Ziel der Bürgerversammlung ist die aktive Beteiligung möglichst aller Bürgerinnen und Bürger des Ortsteils Steinbergen an den Zukunftsplanungen des TSV Steinbergen.

Die detaillierte Vorbereitung der Bürgerversammlung soll gemeinsam mit der Stadt Rinteln durchgeführt werden. Weitere Einzelheiten sollen im Januar / Februar 2012 mit Unterstützung der ARGE 'P. Wehr – PB Koch' geklärt werden.

Essen / Oldenburg, den 23.12.2011
Ko/We

5.3.3.3.16 V e r m e r k

Beratungsgespräch in der Vereinigten Turnerschaft Rinteln ...e.V. (VTR) am 20. 10. 2011 im Clubheim der VTR

Teilnehmer:

K. H. Frühmark 1. Vorsitzender der VTR
J. Koch ARGE P. Wehr – PB Koch
P. Wehr ARGE P. Wehr – PB Koch

Anlass und Ziele des Gesprächs:

Die ARGE 'P. Wehr Consulting GmbH, Essen – Planungsbüro Koch', Oldenburg führt im Auftrag der Stadt Rinteln eine Vertiefungsstudie zur kommunalen Sportentwicklung durch, bei der Sportvereine die Möglichkeit erhalten, ihre besonderen Anliegen einzubringen und Beratungsleistungen durch die beauftragte ARGE zu nutzen.

In diesem Zusammenhang fand am 20.10.2011 ein erstes Kontaktgespräch mit dem Vorsitzenden der VTR, Herrn Karl-Heinz Frühmark statt.

Dabei standen folgende Gesichtspunkte im Vordergrund:

- Vorstellung der bisherigen Entwicklung sowie der Ziele und Probleme des VTR,
- Einschätzung von Konkurrenzsituationen und bisherigen bzw. geplanten Kooperationen,
- Einschätzung der Entwicklungspotentiale des Vereins,
- Darstellung der Zukunftsfähigkeit der vereinseigenen und öffentlichen Sportanlagen,
- Führungs- und Nachfolgefragen in der Vereinsleitung,
- Mögliche/ notwendige Professionalisierungsstrategien.

Ergebnisse und Vereinbarungen:

In dem Gespräch ist deutlich geworden, dass eine Intensivierung der Entwicklungsgespräche angestrebt werden sollte. Nach Aussagen von Herrn Frühmark müssten in einem zweiten Gespräch folgende drei Problembereiche im Mittelpunkt stehen:

- Weitere Professionalisierung der Aufgaben des Vereinsmanagements,
- Entwicklungsfördernde Rollen- und Aufgabendefinition im Vereinsvorstand,
- Überlegungen zur Verbesserung / Erweiterung der vom Verein genutzten Sporträume.

Vereinbarung des nächsten Gesprächs: **15.11.2011**, 19.00 Uhr im VTR - Clubheim.



Kreissportzentrum Rinteln, 2011



Essen / Oldenburg, den 22.10.2011
Ko/We

5.3.3.3.17 V e r m e r k

Beratungsgespräch in der Vereinigten Turnerschaft Rinteln ...e.V. (VTR) am 15. 11. 2011 im Clubheim der VTR

Teilnehmer:

K. H. Frühmark	1. Vorsitzender der VTR
F. Furchbrich	stellv. Vorsitzender der VTR
Ch. Cordts	stellv. Vorsitzende der VTR
B. Andritzke-Leibig	Schatzmeisterin der VTR
J. Koch	ARGE P. Wehr – PB Koch
P. Wehr	ARGE P. Wehr – PB Koch

Anlass und Ziele des Gesprächs:

Am 15.11.2011 fand ein zweites Entwicklungsgespräch mit dem Vorstand der VT-Rinteln in deren Vereinsräumen statt.

Dabei standen folgende Gesprächspunkte im Vordergrund:

- Professionalisierungsstrategien zur Entlastung des Ehrenamtes von administrativen Aufgaben,
- Gewinnung ehrenamtlicher Mitarbeiter/-innen und Nachfolgeregelungen für Führungspositionen,
- Verbesserung der Einnahmen durch Ausweitung der Angebotspalette,
- Überlegungen zur Sportraumerweiterung

Ergebnisse und Vereinbarungen:

Der Vorstand der VTR ist an weiteren Grundsatzgesprächen interessiert. Es wird vereinbart, dass während des Termins zur Leitbildentwicklung am 29.11.2011 in Rinteln ein weiterer Termin für Vertiefungsgespräche festgelegt wird.

Essen / Oldenburg, den 22.11.2011
Ko/We

5.3.3.3.18 V e r m e r k

Beratungsgespräch in der Vereinigten Turnerschaft Rinteln ..e.V. (VTR) am 20. 12. 2011

Teilnehmer:

K. H. Frühmark	1. Vorsitzender der VTR
F. Furchbrich	stellv. Vorsitzender der VTR
Ch. Cordts	stellv. Vorsitzende der VTR
B. Andritzke-Leibig	Schatzmeisterin der VTR
J. Koch	ARGE P. Wehr – PB Koch
P. Wehr	ARGE P. Wehr – PB Koch

Anlass und Ziele des Gesprächs:

Am 20.12.2011 fand ein drittes Entwicklungsgespräch mit dem Vorstand der VTR statt.

Dabei standen folgende Gesprächspunkte im Vordergrund:

- Strategien zu einer quantitativen Vereinsentwicklung
- Entwicklung eines eigenen Sport- und Gesundheitszentrums zur Durchsetzung der angestrebten Vereinsentwicklung
- Verortung des möglichen Sportraumprojektes und mögliche Standortfestlegung für die erforderlichen Erweiterungsmaßnahmen)

Ergebnisse und Vereinbarungen:

Der Vorstand der VTR ist sich einig in dem Ziel, in den nächsten Jahren eine Wachstumsstrategie zu verfolgen. Diese sollte in erster Linie durch zusätzliche Angebote im Gesundheitssport, Fitnesssport, Präventions- und Reha-Sport gekennzeichnet sein. Um den Zuwachs an Mitgliedern mit qualitativ guten Rahmenbedingungen begegnen zu können, könnte die Schaffung eines eigenen Sport- und Gesundheitszentrums eine geeignete Maßnahme sein. Der Ort für die Errichtung einer solchen Anlage müsste folgende Qualitätsanforderungen erfüllen:

- ganztägig zugänglich,
- gut und sicher zu erreichen,
- sauber und ästhetisch ansprechend,
- in der Nähe der jetzigen Hauptsportanlagen (Kreissportzentrum Rinteln),
- von hauptberuflichem Personal betreut.

Es wird vereinbart, dass die ARGE 'P. Wehr – PB Koch' weitere Rahmenbedingungen in Form eines Entwicklungsszenarios klärt. Für den 3.3.2012 ist eine Besichtigung von Sportstätten in Essen geplant. Am 14.03.2012 sollte ein erster Szenario-Entwurf auf der Mitgliederversammlung der VTR vorgestellt werden.

Ein weiteres Entwicklungsgespräch ist für den 16.02.2012 vorgesehen.

Essen / Oldenburg, den 23.12.2011
Ko/We

5.3.3.3.19 V e r m e r k

Beratungsgespräch in der Vereinigten Turnerschaft Rinteln ...e.V. (VTR) am 15. 02. 2012, 19.00 – 21.30 Uhr

Teilnehmer/-innen:

Frau C. Cordts	VTR e.V.
Frau B. Andritzke-Leibig	VTR e.V.
Herr K. H. Frühmark	VTR e.V.
Herr F. Furchbrich	VTR e.V.
Herr J. Koch	Arge 'P. Wehr – PB Koch'
Herr P. Wehr	Arge 'P. Wehr – PB Koch'

Anlass/ Ziele des Gesprächs:

Das inzwischen 4. Beratungsgespräch mit dem Vorstand der VTR konzentrierte sich auf folgende Entwicklungsfragen:

- Gibt es Ergänzungen bzw. Korrekturen zu dem Ergebnis des 3. Beratungsgesprächs am 20. 12. 2011?
- Welche Präzisierung der Entwicklungsidee "VTR – Sport- und Gesundheitszentrum" ist möglich bzw. von der VTR gewünscht?
- Von welchem Raum- und Freiflächenprogramm sollte für die Umsetzung der Entwicklungsidee ausgegangen werden?
- Wie ist die Akzeptanz der Entwicklungsvorstellungen des Vereinsvorstandes bei den Vereinsmitgliedern und der Stadt Rinteln einzuschätzen – und ggf. zu verstärken?
- Sind noch konkrete Fragen / Vorschläge zu der für den 03. März 2012 geplanten Projektbesichtigung in der Stadt Essen zu berücksichtigen?

Ergebnis:

1. Es besteht Einigkeit darüber, dass weitere konkrete Überlegungen zum neuen "Sport und Gesundheitszentrum" am bestehenden Vereinsstandort sinnvoll sind (*vgl. Vermerk vom 20. Dez. 2011*).
2. Um ein differenziertes Sportangebot aufbauen zu können, müsste die VTR von folgenden zusätzlichen Räumen ausgehen:
 - Mehrzweckraum mit stationären Kraft-Ausdauergeräten (*Trainingsfläche: ca. 300 qm*)
 - Zwei, möglichst miteinander verbundene Gymnastikräume von ca. 100 qm und 80 qm
 - Umkleide- / Sanitärräume mit bedarfsgerechtem Ausstattungsstandard

- Mehrzweckraum für Vorstandssitzungen, Seminarveranstaltungen u. ä.
 - Personal- und Abstellräume für die Geschäftsstelle des Vereins.
3. Es wird vereinbart, dass die Arge 'P. Wehr – PB Koch' noch weitere Rahmenbedingungen für die Entwicklungsidee des "Sport- und Gesundheitszentrums" abklärt.
 4. Weitere Vereinbarung: Die Arge 'P. Wehr – PB Koch' bringt eine Entwicklungsempfehlung für die Erweiterung des gegenwärtigen VTR- Standorts an der Burgfeldsweide in die politische Diskussion (s. *Abb. 1*).
 5. Die für den 03. März geplante Projektbesichtigung in Essen wird auf Wunsch des VTR - Vorstands auf unbestimmte Zeit verschoben.



Abb. 1: Potenzieller Entwicklungsstandort der Vereinigten Turnerschaft Rinteln (VTR)
(Foto: J. Koch, 2011)

Essen / Oldenburg, den 20.02.2012
Ko/We

5.3.3.3.20 V e r m e r k

Projektbesichtigung der Vereinigten Turnerschaft Rinteln e.V. (VTR) im TSV Holsterhausen, Essen am 09. 06. 2012

V e r m e r k

Gespräch mit der Vereinigten Turnerschaft Rinteln e. V. (VTR) am 09.06.2012 bei der TVG. Holsterhausen 1893 e.V. in Essen

Teilnehmer:

K. H. Frühmark	1. Vorsitzender der VTR
Ch. Cordts	stellv. Vorsitzende der VTR
B. Andritzke-Leibig	Schatzmeisterin der VTR
P. Wehr	ARGE P. Wehr – PB Koch

Anlass und Ziele des Gesprächs:

In dem fünften Entwicklungsgespräch mit dem Vorstand der VT-Rinteln standen folgende Gesprächspunkte im Vordergrund:

- Besichtigung des Gesundheitszentrums der TVG. Holsterhausen, Essen
- Prüfung der Übertragbarkeit auf den Standort der VTR an der Burgfeldsweide

Ergebnisse:

Die Mitglieder des VTR -Vorstandes informierten sich ausführlich über die inhaltliche und räumliche Konzeption des TVG - Gesundheitszentrums. Eine Übertragung dieser Konzeption auf den Standort Burgfeldsweide scheint ihnen angemessen und möglich zu sein. Die weiteren Schritte zur möglichen Realisierung eines eigenen Sportraumkonzepts sollten wie folgt aussehen:

- Entwicklung einer inhaltlichen und räumlichen Entwicklungskonzeption.
- Abstimmung des Vorhabens innerhalb der Vereinsgremien.
- Beauftragung einer Bauvoranfrage.
- Beauftragung eines Vorentwurfs.

Essen / Oldenburg, den 09.06.2012
Ko/We

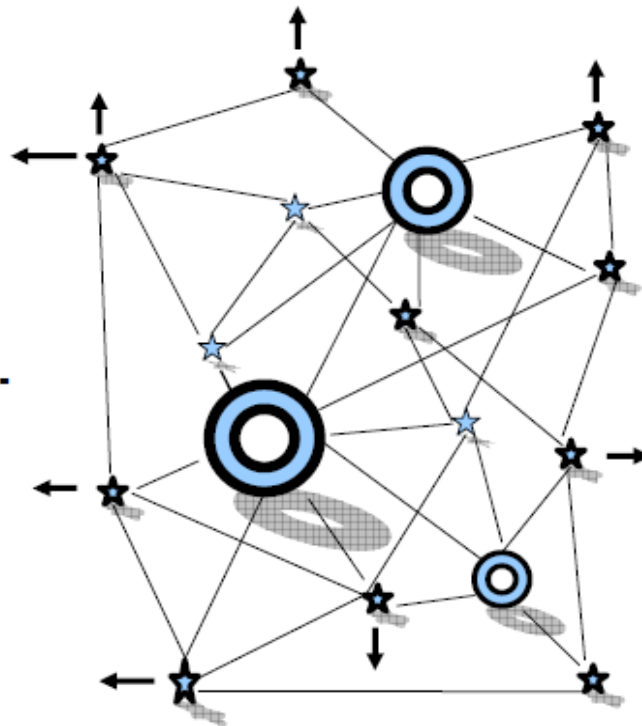
5.4 Bestands- und Konzeptpläne (Kap. 3.2)

Siehe Anlage zu Kap. 5.4 (Teil 5f)!

Vernetzung als Entwicklungsprinzip

Strategisches Sportentwicklungskonzept der Gesamtstadt Rinteln:

Synergetische Vernetzung dezentral selbständiger Grundversorgungseinheiten mit zentralen Standorten und Einrichtungen für Schwerpunktangebote



Arge P. Wehr – PB Koch

14. Juni 2012

Sportentwicklung
Stadt Rinteln

Gesamtstadt

**Sozialräumliches
Entwicklungsnetz**

"Sport -
Spiel -
Bewegung"

"Wege
zur
Angebotsvielfalt"

Entwicklungsszenario - D
(Entwurf März 2012)



Auftraggeber:	Stadt Rinteln		
Auftraggeberin:	Arbeitsgemeinschaft		
Mitwirkende:	o.M.	Datum:	06.10.11
		Spez.:	gac.
		Plan-Nr.:	01

Peter Wehr Consulting GmbH
45147 Essen - Nieberdingstraße 18
Tel. 0201-789852 Fax 0201-789854
p.wehr@peter-wehr-consulting.de

Planungsbüro K
Planungsbüro Kod
26122 Oldenburg - Gartenstraße 11
Tel. 0441-248890 Fax 0441-248891
plan@gruppe-koch.de

Sportentwicklung Stadt Rinteln

Gesamtstadt

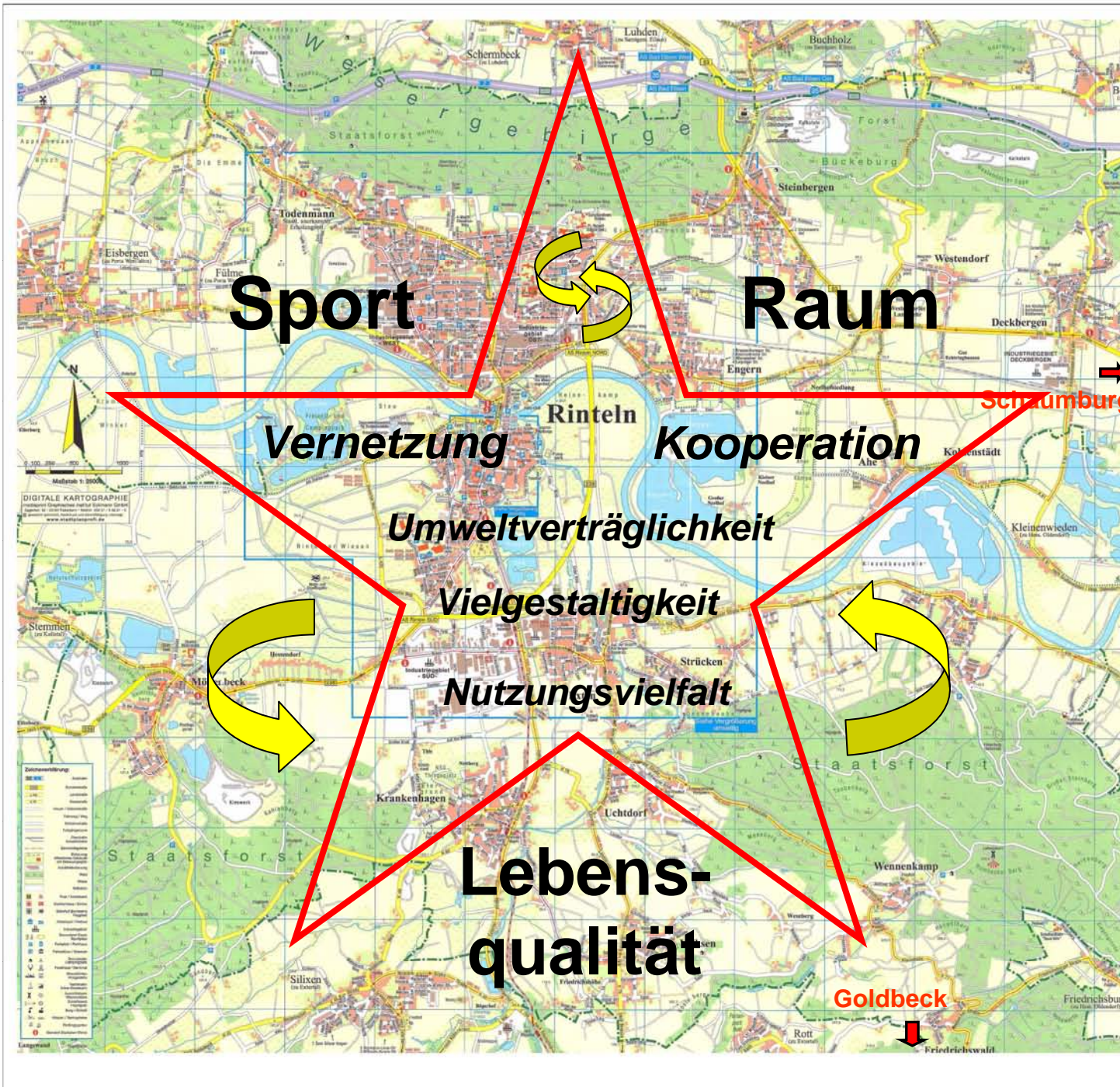
Sozialräumliches
Entwicklungsnetz

"Sport -
Spiel -
Bewegung"

"Wege
zur
Angebotsvielfalt"

Entwicklungsszenario - D
(Entwurf März 2012)

Auftraggeber:	Stadt Rinteln
Auftragnehmer:	Arbeitsgemeinschaft Peter Wehr Consulting Planungsbüro Koch Peter Wehr Consulting GmbH 45147 Essen, Niederstraße 18 Tel.: 0201-7898652 Fax: 0201-7898654 p.wehr@peter-wehr-consulting.de
Merkmal:	o.M.
Datum:	06.10.11
Spez.:	gac.
Plan-Nr.:	01



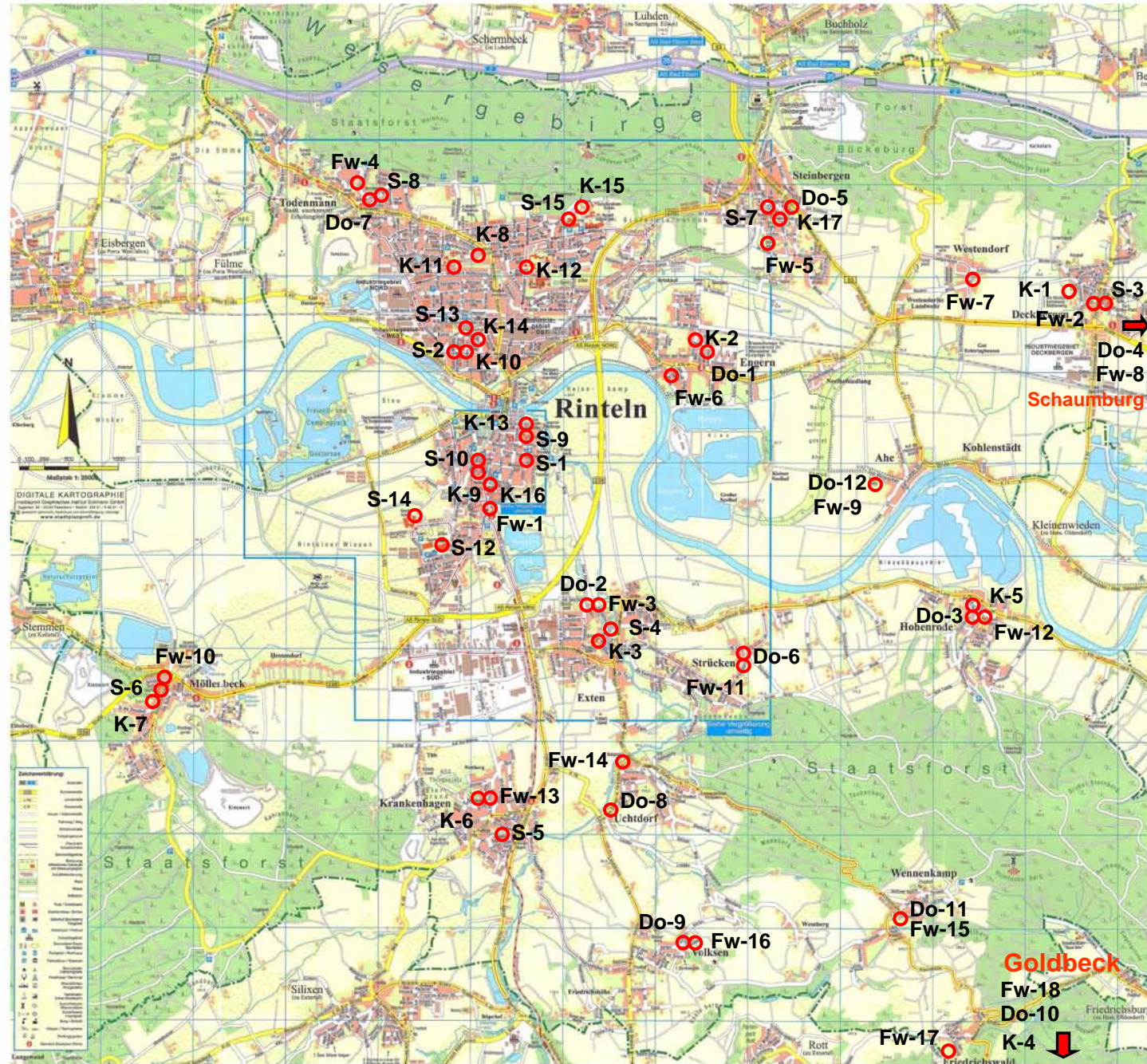
Sportentwicklung Stadt Rinteln

Gesamtstadt

- S – Schulen
- K – Kindertagesstätten /-gärten
- Do – Dorfgemeinschaftshäuser
- Fw – Feuerwehren

Bestandsanalyse "Öffentliche Einrichtungen"

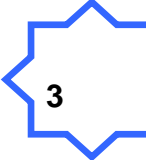

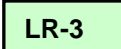
Auftraggeber:	Stadt Rinteln
Auftraggeberin:	Arbeitsgemeinschaft   Peter Wehr Consulting GmbH 45147 Essen, Heideringstraße 18 Tel.: 0201-7988652 Fax: 0201-7988654 p.wehr@peter-wehr-consulting.de Planungsbüro K 28122 Oldenburg, Gartenstraße 11 Tel.: 0441-2485080 Fax: 0441-2495811 plan@gruppe-koch.de
Maßstab:	o.M.
Datum:	06.10.11
grz.:	gac.
Plan-Nr.:	01



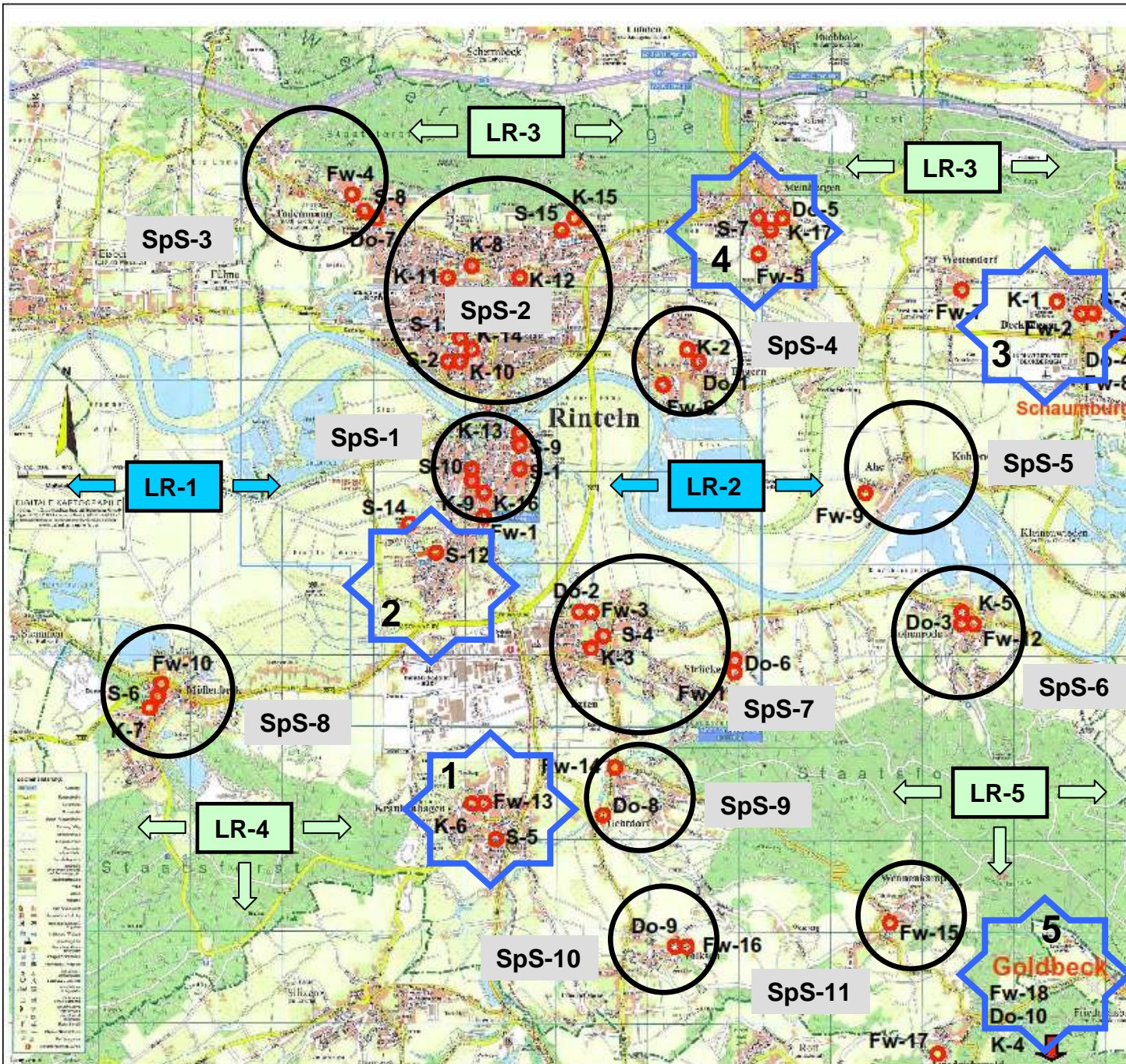
Sportentwicklung Stadt Rinteln

Gesamtstadt

- S - Schulen
- K - Kindertagesstätten / -gärten
- Do - Dorfgemeinschaftshäuser
- Fw - Feuerwehr

-  3 Schwerpunktgebiete
-  SpS-1 Sportstandortbereiche
-  LR-3 Landschaftsräume

Entwicklungsszenarien (Entwurf März 2012)



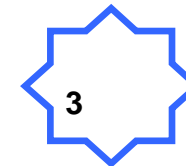
Auftraggeber:	Stadt Rinteln
Auftraggeber:	Arbeitsgemeinschaft Peter Wehr consulting
Planungsbüro:	Planungsbüro Kusch 28122 Oldenburg, Gartenstraße 17 Tel.: 0441-7960022 Fax: 0441-7960024 p.wehr@peter-wehr-consulting.de
Standort:	o.M.
Datum:	06.01.11
gk:	gac.
Plan-Nr.:	02

Sportentwicklung Stadt Rinteln

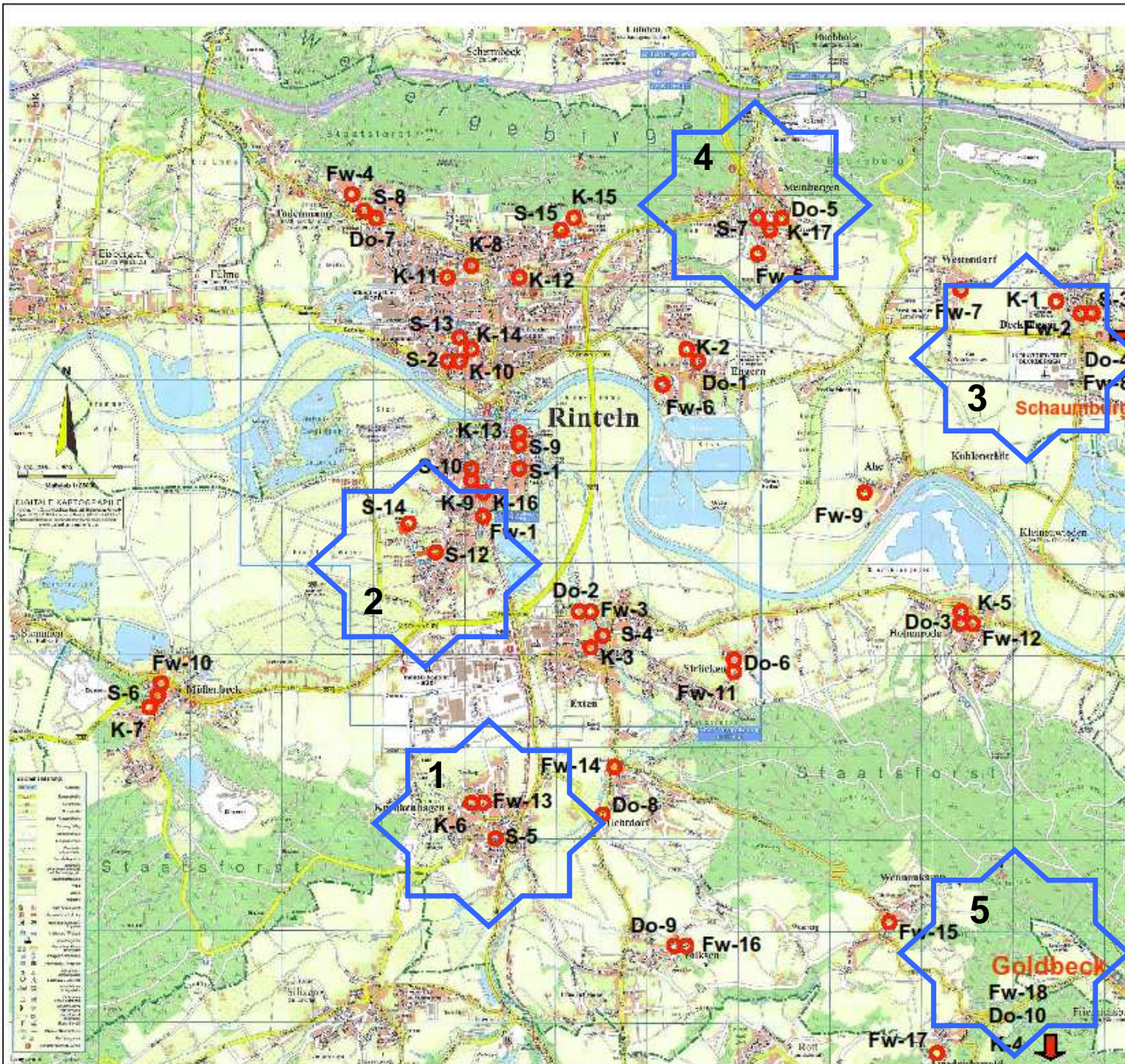
Gesamtstadt

- S - Schulen
- K - Kindertagesstätten / -gärten
- Do - Dorfgemeinschaftshäuser
- Fw - Feuerwehr

Schwerpunktgebiete



Entwicklungsszenarien (Entwurf März 2012)

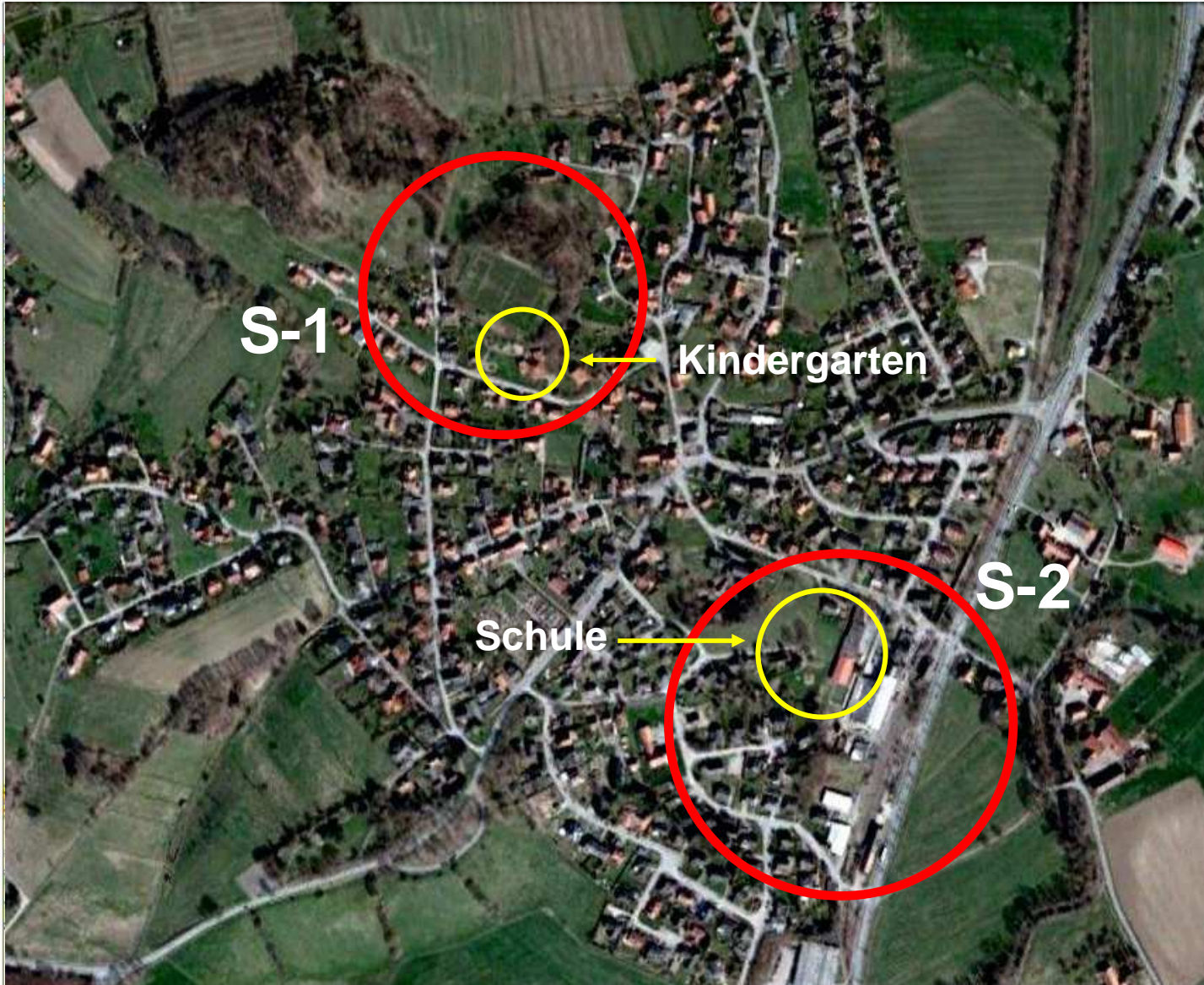


Auftraggeber:	Stadt Rinteln
Auftraggeber:	Arbeitsgemeinschaft Peter Wehr Consulting <small>Peter Wehr Consulting GmbH 45147 Essen, 186Bentleystraße 18 Tel: 0201-7960022 Fax: 0201-7960024 p.wehr@peter-wehr-consulting.de</small>
Standort:	o.M.
Datum:	06.01.11
Proj.:	gac.
Plan-Nr.:	02

Sportentwicklung
Stadt Rinteln

Schwerpunktgebiet 1
Ortsteil Krankenhagen

Standortbereiche
der ortsteilbezogenen
Sportentwicklung



Auftraggeber:	Stadt Rinteln
Auftragnehmer:	Arbeitsgemeinschaft Peter Wehr consulting <small>Peter Wehr Consulting GmbH 43147 Essen - Nebenringstraße 18 Tel. 0201-7988652 Fax 0201-7988654 p.wehr@peter-wehr-consulting.de</small>
Maßstab:	o.M.
Datum:	07.11.11
Grü:	gac.
Plan-Nr.:	05

Sportentwicklung Stadt Rinteln

Schwerpunktgebiet 1 Ortsteil Krankenhagen

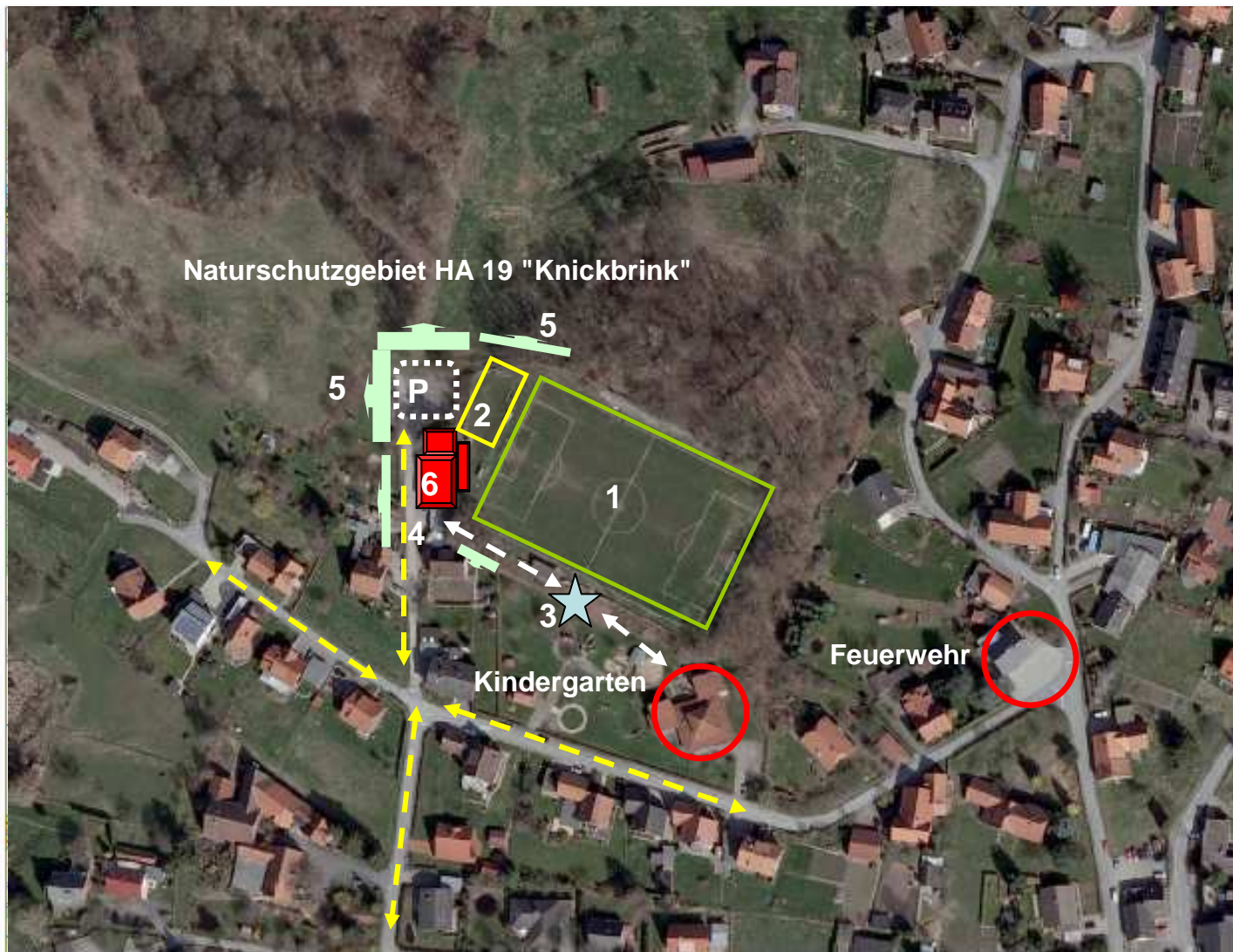
Standortbereich S-1
"Sportanlage Nott-
berg /Thingplatzweg"

Variante 1

**Entwicklungsszenario
(Entwurf März 2012)**

Auftraggeber: **Arbeitsgemeinschaft**
Peter Wehr
consulting
Planungsbüro **k**
Peter Wehr Consulting GmbH
43147 Essen, Nebenstraße 18
Tel.: 0201-7988652 Fax: 0201-7988654
p.wehr@peter-wehr-consulting.de
Planungsbüro Koch
26122 Osterburg, Gartenstraße 17
Tel.: 0441-2480060 Fax: 0441-248817
plan@gruppe-koch.de

Makr.: o.M.	Datum: 07.11.11	Obj.: gac.	Plan-Nr.: 05
-------------	-----------------	------------	--------------



Sportentwicklung Stadt Rinteln

Schwerpunktgebiet 1 Ortsteil Krankenhagen

Standortbereich S-1
"Sportanlage Nott-
berg /Thingplatzweg"

Variante 2

**Entwicklungsszenario
(Entwurf März 2012)**

Auftraggeber: **Arbeitsgemeinschaft**
Peter Wehr
consulting

Peter Wehr Consulting GmbH
43147 Essen - Nebenringstraße 18
Tel.: 0201-7988652 Fax: 0201-7988654
p.wehr@peter-wehr-consulting.de

Planungsbüro Koch
26122 Oldenburg - Gartenstraße 17
Tel.: 0441-2480060 Fax: 0441-248817
plan@gruppe-koch.de

Makr.: o.M.	Datum: 07.11.11	Obj.: gac.	Plan-Nr.: 05
-------------	-----------------	------------	--------------



Naturschutzgebiet HA 19 "Knickbrink"

Feuerwehr

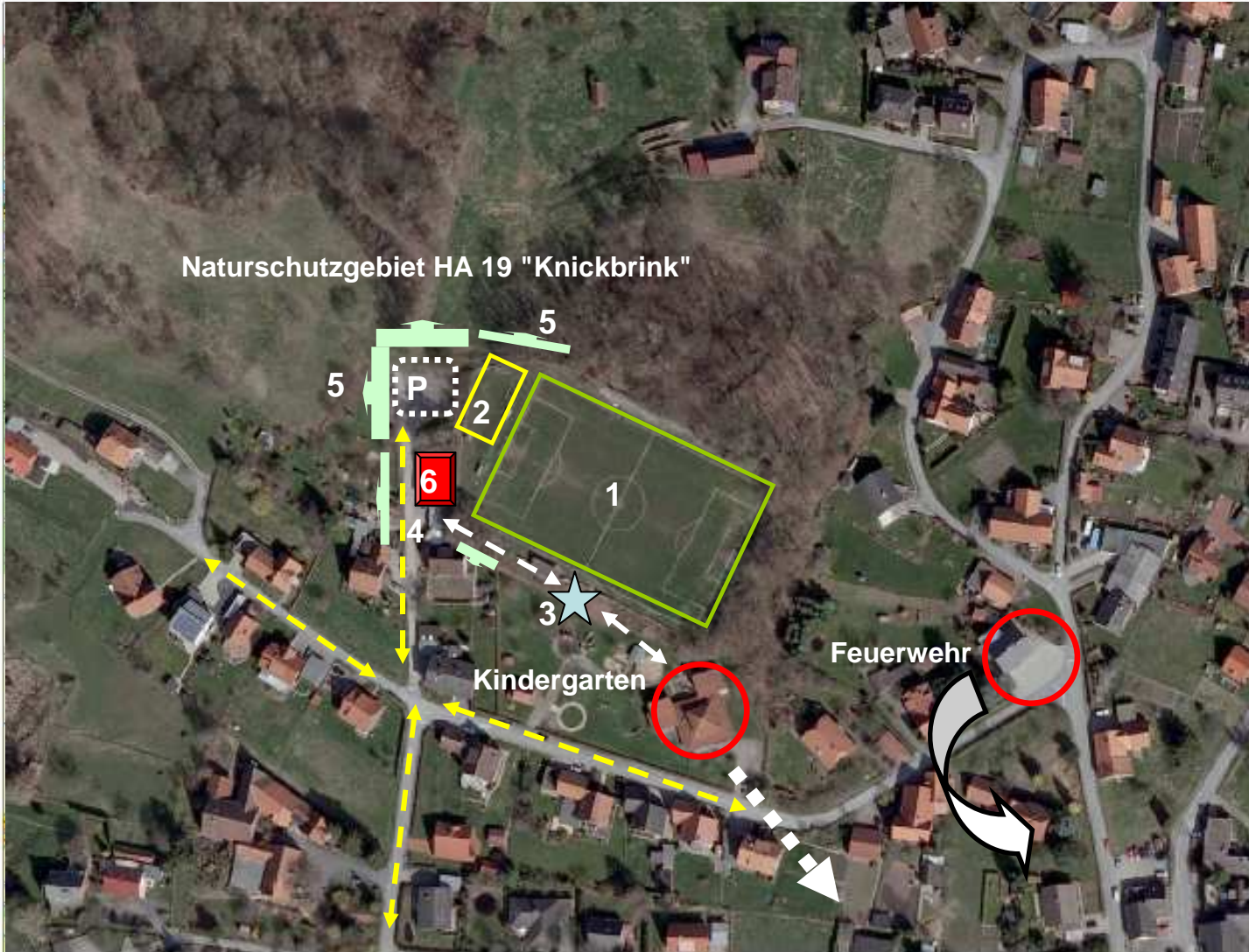
Kindergarten

Sportentwicklung
Stadt Rinteln

Schwerpunktgebiet 1
Ortsteil Krankenhagen

Standortbereich S-1
"Sportanlage Nott-
berg /Thingplatzweg"

Variante 3



Naturschutzgebiet HA 19 "Knickbrink"

Entwicklungsszenario
(Entwurf März 2012)

Auftraggeber: **Arbeitsgemeinschaft**
Peter Wehr
consulting
Peter Wehr Consulting GmbH
43147 Essen, Nebenstraße 18
Tel.: 0201-7988652 Fax: 0201-7988654
p.wehr@peter-wehr-consulting.de

Planungsbüro **k**
Planungsbüro Koch
26122 Osterburg, Gartenstraße 17
Tel.: 0441-2480060 Fax: 0441-248817
plan@gruppe-koch.de

Makr.: o.M.	Datum: 07.11.11	Obj.: gac.	Plan-Nr.: 05
-------------	-----------------	------------	--------------



Sportentwicklung Stadt Rinteln

Schwerpunktgebiet 1 Ortsteil Krankenhagen

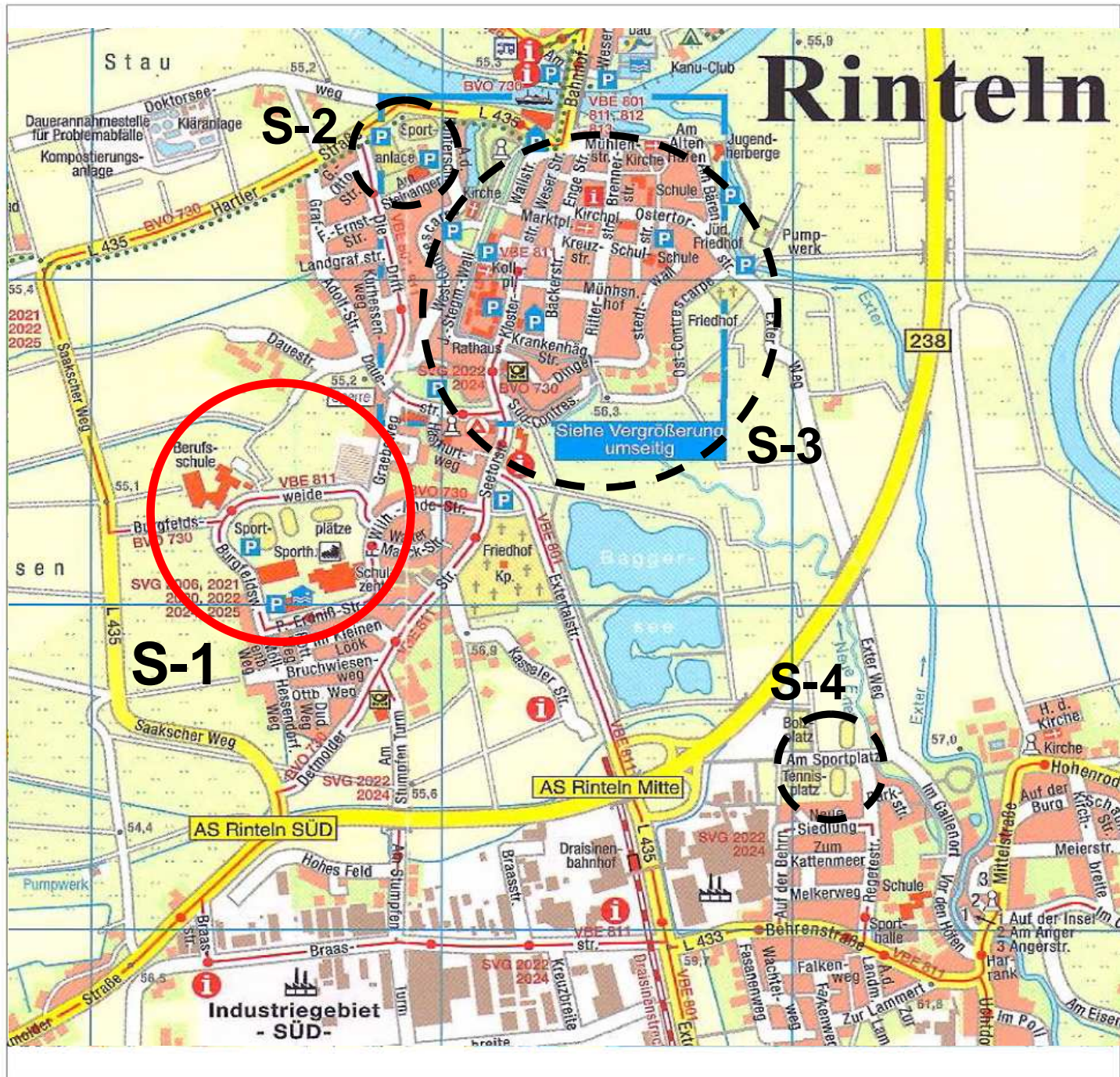
Standortbereich S-2 "Schule - Volksbank"

Variante 3

Sporträume / Öffentliche Einrichtungen

Entwicklungsszenario (Entwurf März 2012)

Auftraggeber:	Arbeitsgemeinschaft		
	Peter Wehr consulting <small>Peter Wehr Consulting GmbH 43147 Essen - Nebenstraße 18 Tel. 0201-7988652 Fax 0201-7988654 p.wehr@peter-wehr-consulting.de</small>		
Makro:	o.M.	Datum: 07.11.11	Plan.Nr.: 05



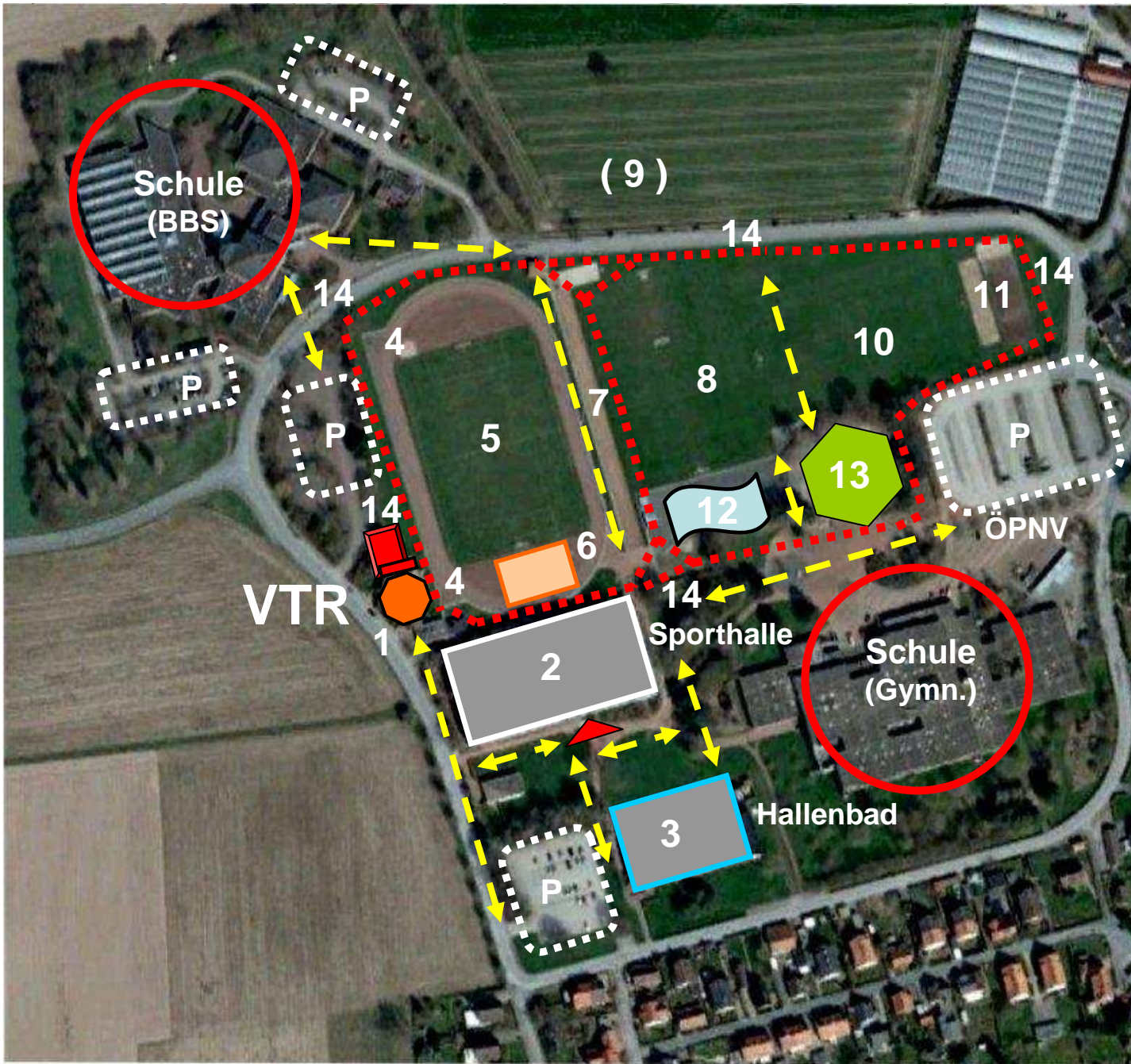
Rinteln

Sportentwicklung Stadt Rinteln

Schwerpunktgebiet 2 Ortsteil Rinteln/ Schul- und Sportzentrum - Burgfeldsweide

Standortbereiche der ortsteilbezogenen Sportentwicklung

Auftraggeber:	Stadt Rinteln
Auftraggeber:	Arbeitsgemeinschaft Peter Wehr Consulting
Planungsbüro:	 Planungsbüro Koch 43147 Essen, Nebenstraße 18 Tel. 0201-7988652 Fax 0201-7988654 p.wehr@peter-wehr-consulting.de Planungsbüro Koch 26122 Oldenburg, Gartenstraße 17 Tel. 0441-2488060 Fax 0441-2488117 plan@gruppe-koch.de
Maßstab:	o.M.
Datum:	07.11.11
Größe:	gac.
Plan-Nr.:	05



Sportentwicklung Stadt Rinteln

Schwerpunktgebiet 2

Ortsteil Rinteln/ Schul-
und Sportzentrum -
Burgfeldsweide

Standortbereich S-1:

Schul-/ Sportzentrum
Rinteln – Burgfelds-
weide

Entwicklungsszenario (Entwurf März 2012)

Auftraggeber:	Stadt Rinteln
Auftraggeber:	Arbeitsgemeinschaft Peter Wehr consulting Planungsbüro Koch
Maßstab:	o.M.
Datum:	07.11.11
gk:	gac.
Plan-Nr.:	05

Peter Wehr Consulting GmbH
45147 Essen, Nebenringstraße 18
Tel.: 0201-7098852 Fax: 0201-7098854
p.wehr@peter-wehr-consulting.de

Planungsbüro Koch
28122 Osterburg, Gartenstraße 17
Tel.: 0441-248900 Fax: 0441-249817
plan@gruppe-koch.de

Sportentwicklung Stadt Rinteln

Schwerpunktgebiet 3 Ortsteil Deckbergen - Schaumburg – Westendorf

Standortbereiche der ortsteilbezogenen Sportentwicklung



Auftraggeber:	Stadt Rinteln
Auftragnehmer:	Arbeitsgemeinschaft Peter Wehr consulting
Planungsbüro:	Planungsbüro Koch 43147 Essen, Nebenringstraße 18 Tel. 0201-7988652 Fax 0201-7988654 p.wehr@peter-wehr-consulting.de
Maßstab:	o.M.
Datum:	07.11.11
Grü:	gac.
Plan-Nr.:	05

Sportentwicklung Stadt Rinteln

Schwerpunktgebiet 3

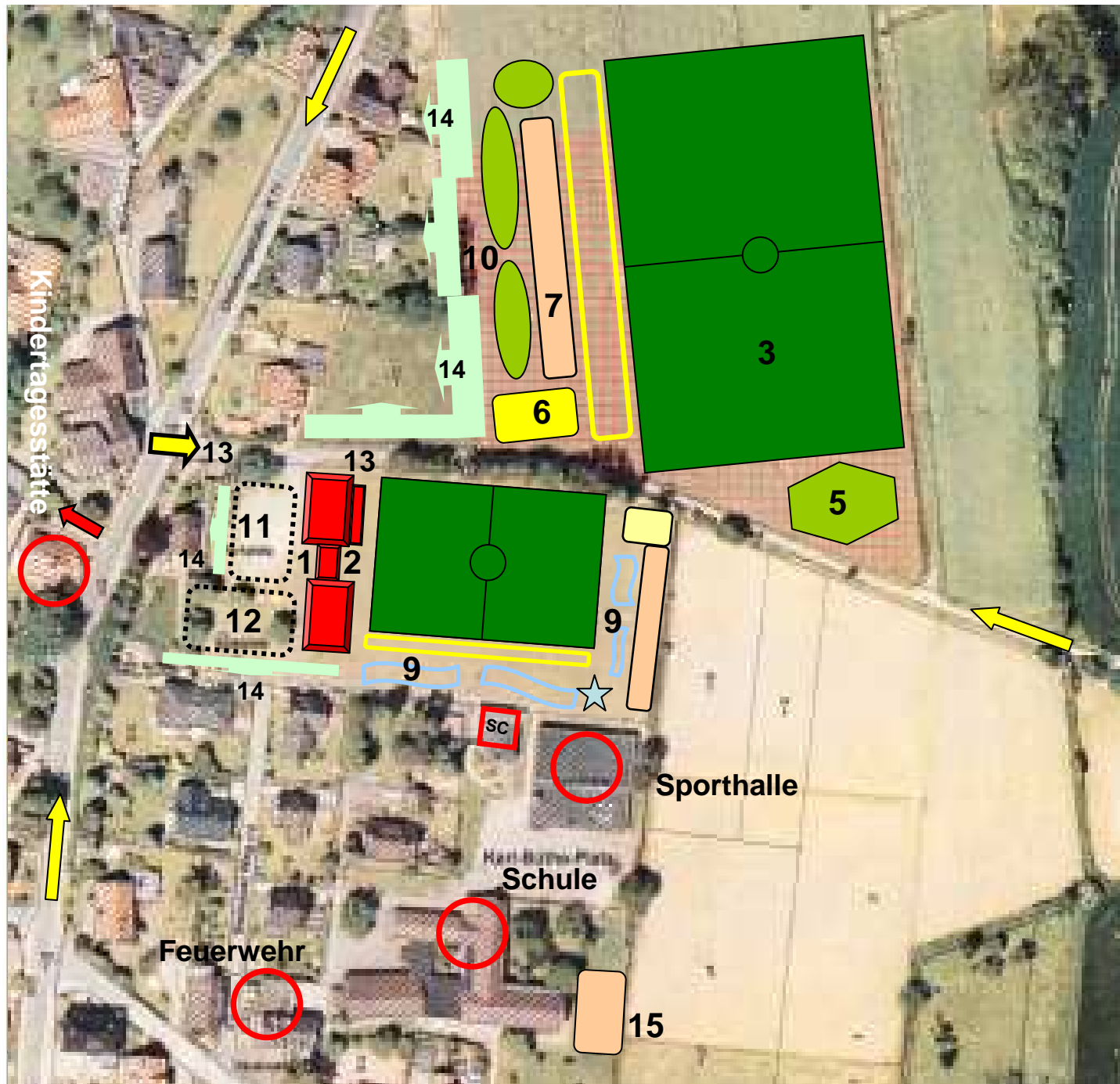
Ortsteil Deckbergen -
Schaumburg -
Westendorf

Standortbereich S-1:

"Schul- und Sport-
standort Deckbergen"

Entwicklungsszenario (Entwurf März 2012)

Auftraggeber:	Stadt Rinteln
Auftraggeber:	Arbeitsgemeinschaft Peter Wehr consulting
	
	<small> Peter Wehr Consulting GmbH 45147 Essen, Nebenringstraße 18 Tel.: 0201-7098852 Fax: 0201-7098854 p.wehr@peter-wehr-consulting.de </small>
	<small> Planungsbüro Koch 28122 Osterburg, Gartenstraße 17 Tel.: 0441-248900 Fax: 0441-249817 plan@gruppe-koch.de </small>
Maßstab:	o.M.
Datum:	07.11.11
gkz:	gac.
Plan-Nr.:	05



Sportentwicklung Stadt Rinteln

Schwerpunktgebiet 3

Ortsteil Deckbergen -
Schaumburg -
Westendorf

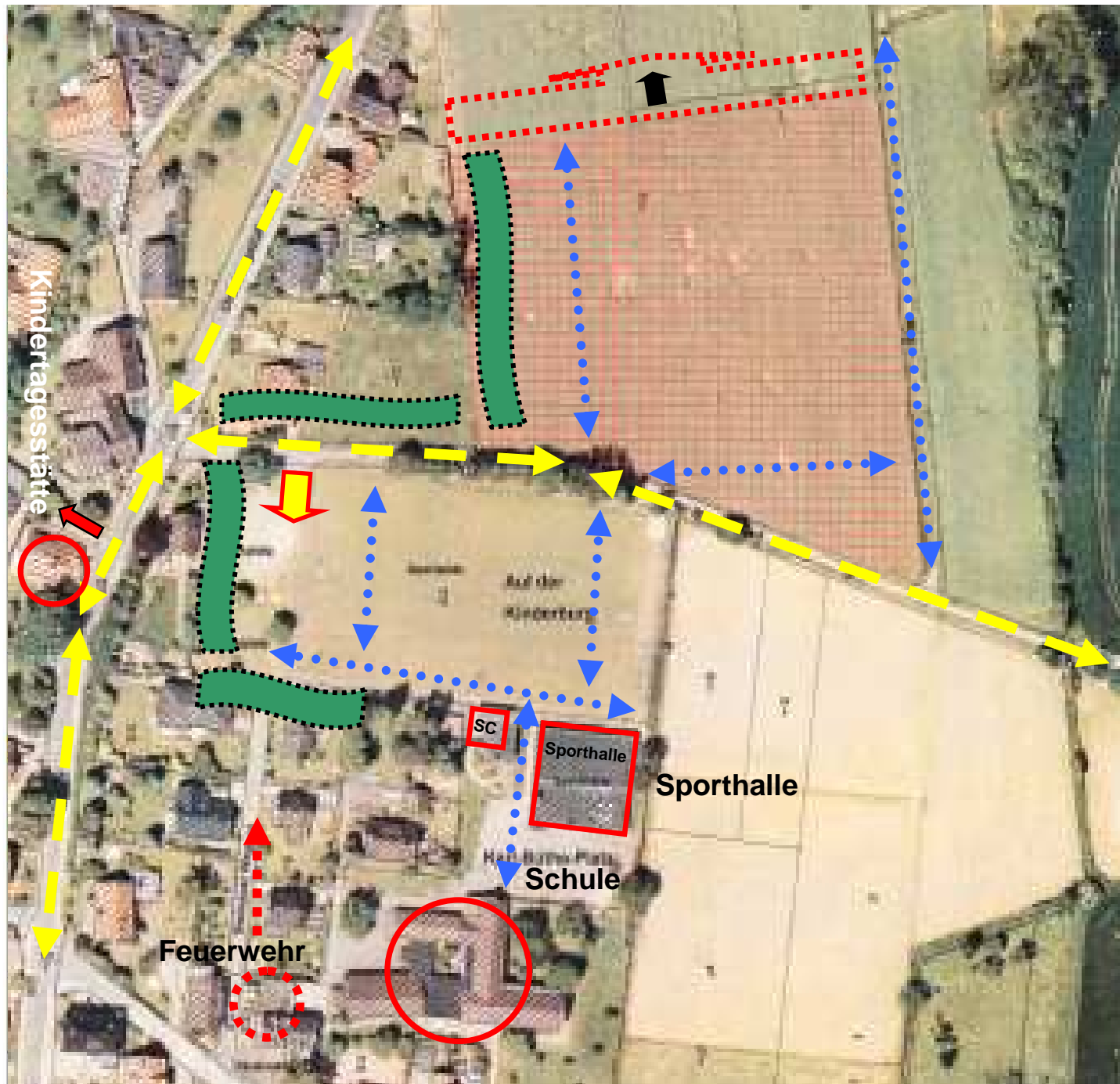
Standortbereich S-1:

"Schul- und Sport-
standort Deckbergen"

Maßnahmen

Entwicklungsszenario
(Entwurf März 2012)

Auftraggeber:	Stadt Rinteln
Auftraggeber:	Arbeitsgemeinschaft Peter Wehr consulting Planungsbüro Koch
<small>Peter Wehr Consulting GmbH 45147 Essen, Nebenringstraße 18 Tel.: 0201-7988652 Fax: 0201-7988654 p.wehr@peter-wehr-consulting.de</small>	
<small>Planungsbüro Koch 28122 Osterburg, Gartenstraße 17 Tel.: 0441-248900 Fax: 0441-249817 plan@gruppe-koch.de</small>	
Maßstab:	o.M.
Datum:	07.11.11
gkz:	gac.
Plan-Nr.:	05



Sportentwicklung Stadt Rinteln

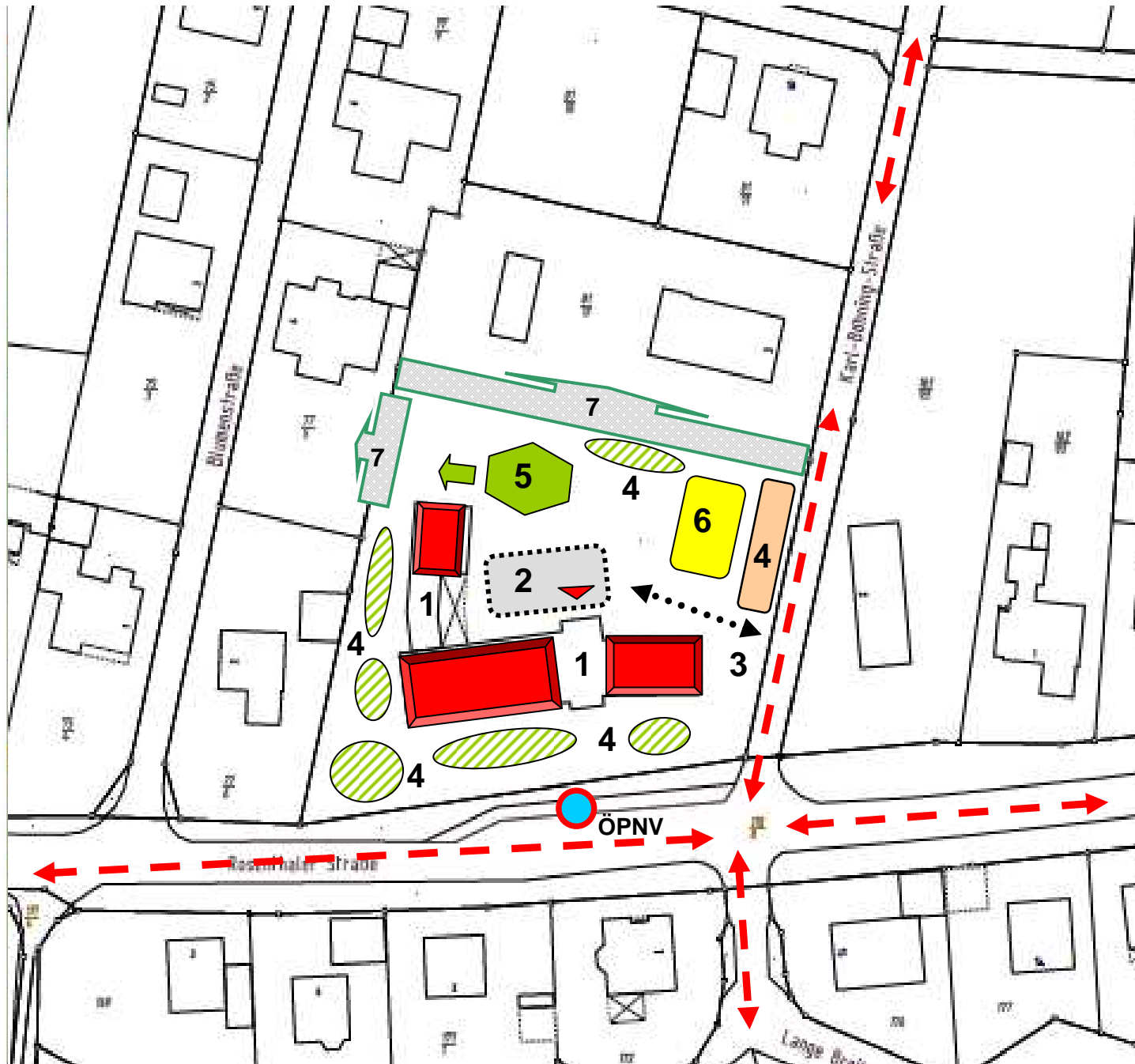
Schwerpunktgebiet 3

Ortsteil Deckbergen -
Schaumburg -
Westendorf

Standortbereich S-2:

"Dorfgemeinschafts-
haus Schaumburg"

Entwicklungsszenario (Entwurf März 2012)



Auftraggeber:	Stadt Rinteln
Auftraggeber:	Arbeitsgemeinschaft Peter Wehr consulting
<small> Peter Wehr Consulting GmbH 45147 Essen, Nebenringstraße 18 Tel.: 0201-7098852 Fax: 0201-7098854 p.wehr@peter-wehr-consulting.de </small>	
<small> Planungsbüro Koch 28122 Osterburg, Gartenstraße 17 Tel.: 0441-2489090 Fax: 0441-249817 plan@gruppe-koch.de </small>	
Maßstab:	o.M.
Datum:	07.11.11
gk:	gac.
Plan-Nr.:	05

Sportentwicklung Stadt Rinteln

Schwerpunktgebiet 3

Ortsteil Deckbergen -
Schaumburg -
Westendorf

Standortbereich S-2:

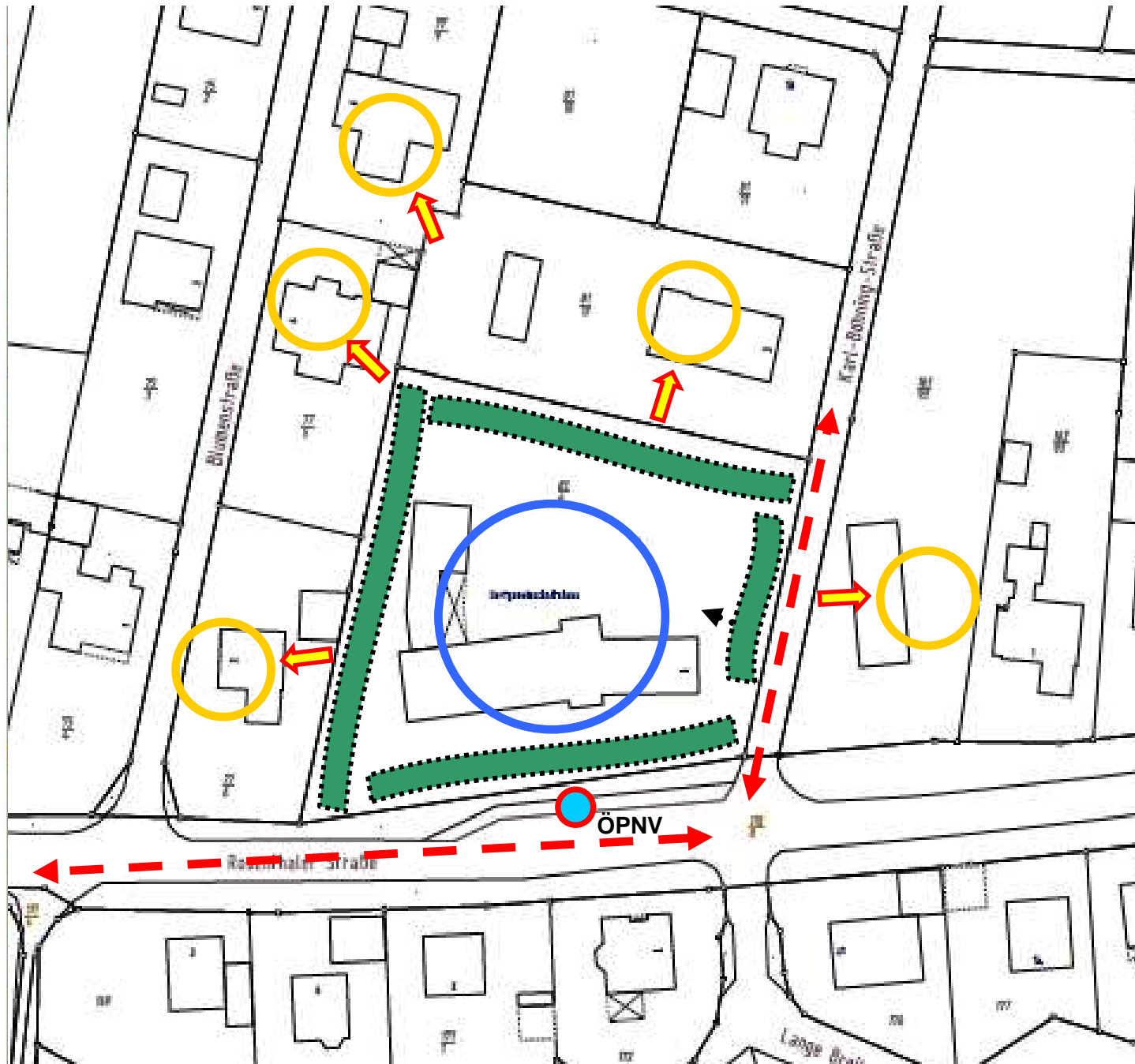
"Dorfgemeinschafts-
haus Schaumburg"

Maßnahmen

Entwicklungsszenario (Entwurf März 2012)

Auftraggeber:	Stadt Rinteln
Auftraggeber:	Arbeitsgemeinschaft Peter Wehr consulting Planungsbüro Koch
<small>Peter Wehr Consulting GmbH 45147 Essen, Nebenstraße 18 Tel.: 0201-7988652 Fax: 0201-7988654 p.wehr@peter-wehr-consulting.de</small>	
<small>Planungsbüro Koch 28122 Osterburg, Gartenstraße 17 Tel.: 0441-2489090 Fax: 0441-249817 plan@gruppe-koch.de</small>	

Maßstab:	Datum:	Blatt:	Plan-Nr.:
o.M.	07.11.11	gac.	05





Sportentwicklung Stadt Rinteln

Schwerpunktgebiet 4 Ortsteil Steinbergen

Standortbereiche der ortsteilbezogenen Sportentwicklung

Erlebniswelt steinzeichen
 Tel.: (05751) 917590 Fax: (05751) 74072 www.steinzeichen.de

Ein Paradies für Kinder Ein Abenteuer für Jugendliche Ein Erlebnis für Erwachsene Eine Bereicherung für Senioren

Faszination Stein – Wunder des Lebens
 Kultureller Freizeitpark geöffnet vom 1. April bis 31. Oktober täglich von 10.00 bis 20.00 Uhr.
 In Rinteln/Steinbergen, direkt neben den A2-Ausfahrten Bad Eilsen

Auftraggeber:	Stadt Rinteln
Auftragnehmer:	Arbeitsgemeinschaft Peter Wehr consulting <small>Peter Wehr Consulting GmbH 43147 Essen, Nebenringstraße 18 Tel.: 0201-7988652 Fax: 0201-7988654 p.wehr@peter-wehr-consulting.de</small> <small>Planungsbüro Koch 26122 Osterburg, Gartenstraße 17 Tel.: 0441-2480060 Fax: 0441-2488817 plan@gruppe-koch.de</small>
Maßstab:	o.M.
Datum:	07.11.11
GW:	gac.
Plan-Nr.:	05



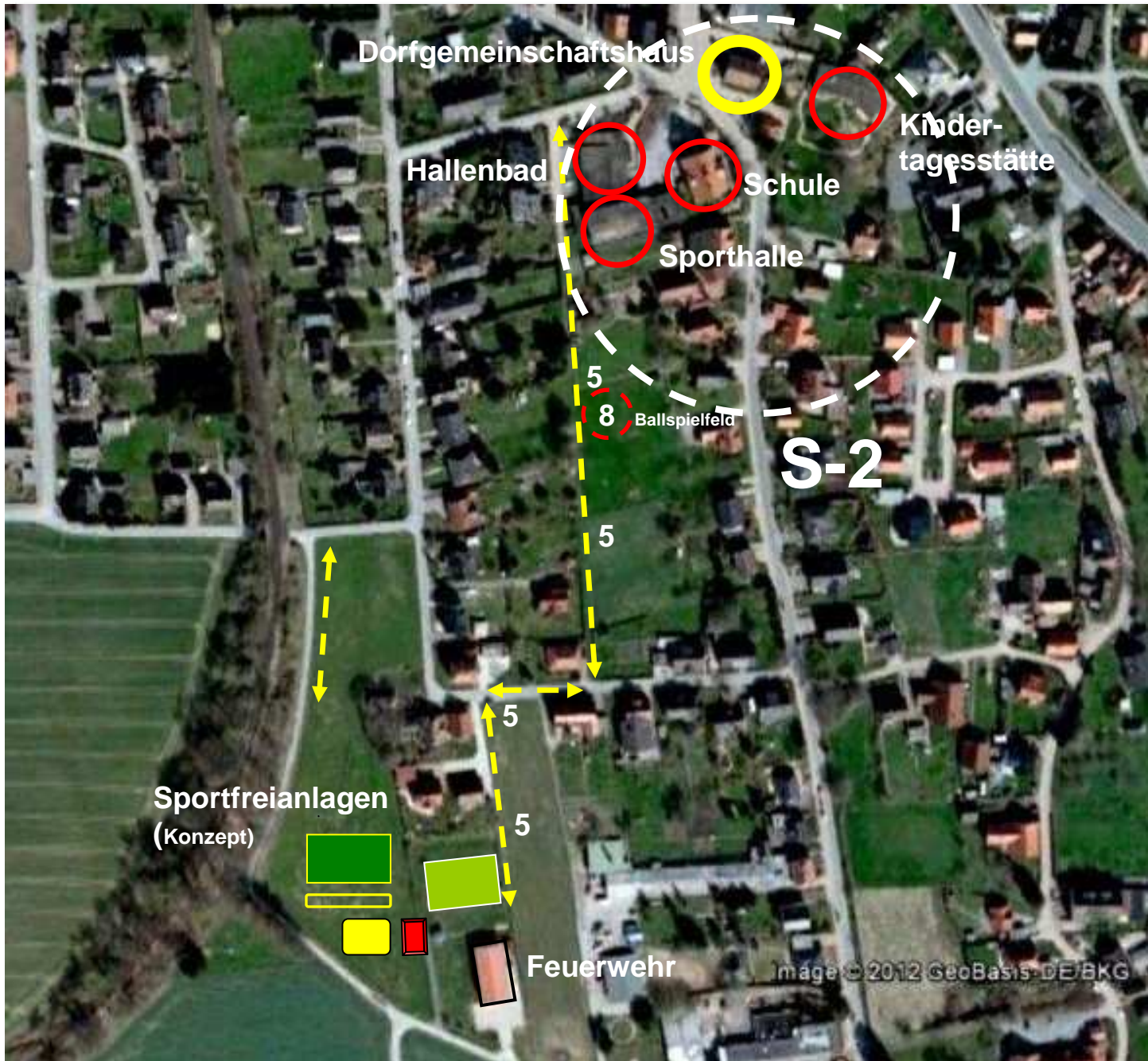
Sportentwicklung Stadt Rinteln

Schwerpunktgebiet 4 Ortsteil Steinbergen

Standortbereich S-3:
"Feuerwehr
Steinbergen"

Entwicklungsszenario (Entwurf März 2012)

Auftraggeber:	Stadt Rinteln
Auftragnehmer:	Arbeitsgemeinschaft Peter Wehr consulting  <small>Peter Wehr Consulting GmbH 43147 Essen - Nebenringstraße 18 Tel.: 0201-7988652 Fax: 0201-7988654 p.wehr@peter-wehr-consulting.de</small> <small>Planungsbüro Koch 26122 Osterburg - Gartenstraße 17 Tel.: 0441-2480080 Fax: 0441-2488817 plan@gruppe-koch.de</small>
Maßstab:	o.M.
Datum:	07.11.11
GW:	gac.
Plan-Nr.:	05



Sportentwicklung Stadt Rinteln

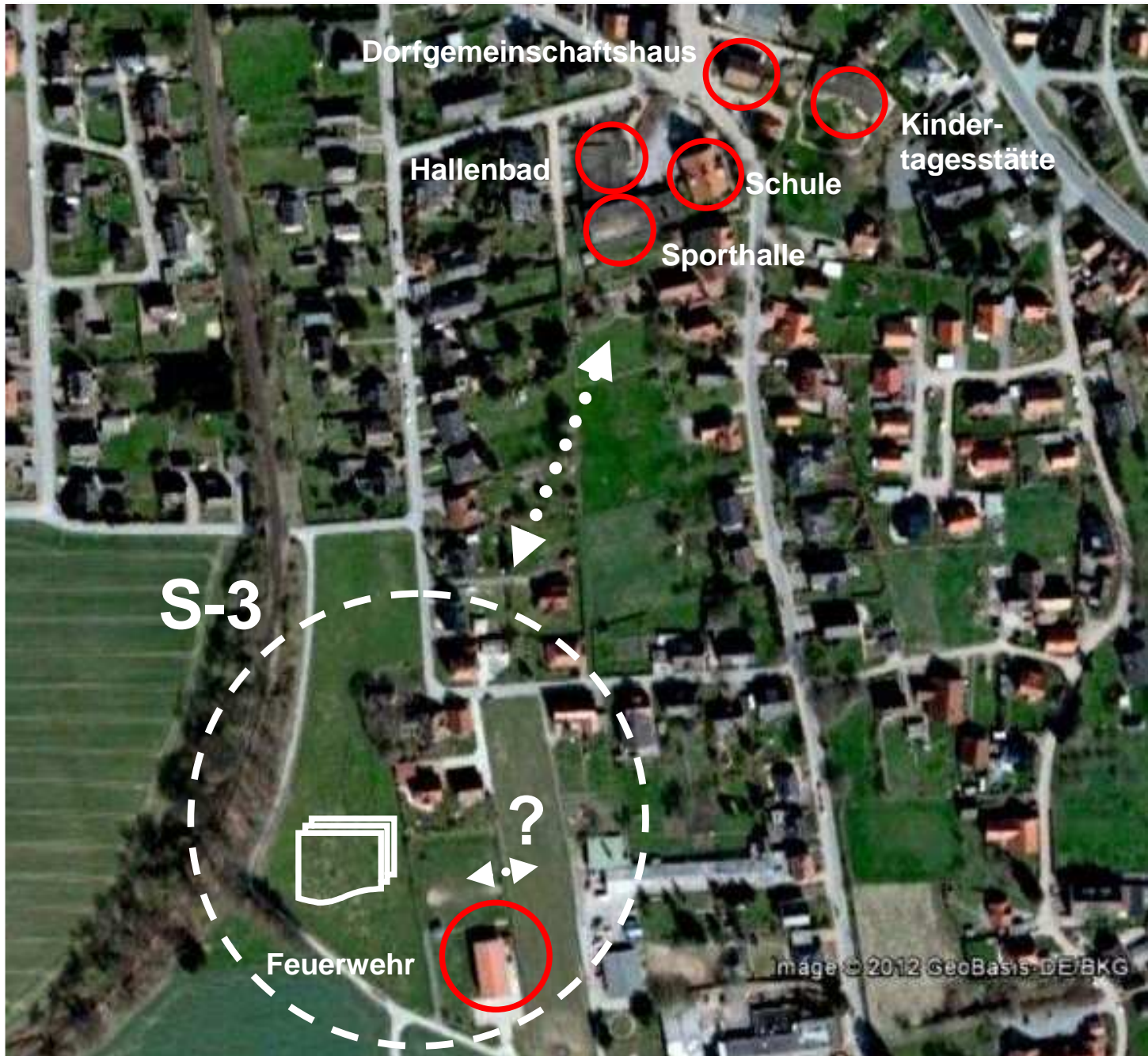
Schwerpunktgebiet 4 Ortsteil Steinbergen

Standortbereich S-2: "Ortskern"

FW - Feuerwehr

Entwicklungsszenario (Entwurf März 2012)

Auftraggeber:	Stadt Rinteln
Auftragnehmer:	Arbeitsgemeinschaft Peter Wehr consulting <small>Planungsbüro Koch</small> <small>Peter Wehr Consulting GmbH</small> <small>43147 Essen - Nebenringstraße 18</small> <small>Planungsbüro Koch</small> <small>26122 Osterburg - Gartenstraße 17</small> <small>Tele. 0201-7988652 Fax 0201-7988654</small> <small>p.wehr@peter-wehr-consulting.de</small> <small>Tele. 0441-2480060 Fax 0441-2488817</small> <small>plan@gruppe-koch.de</small>
Maßstab:	o.M.
Datum:	07.11.11
GW:	gac.
Plan-Nr.:	05



Sportentwicklung Stadt Rinteln

Schwerpunktgebiet 4 Ortsteil Steinbergen

Standortbereich S-3:
"Feuerwehr
Steinbergen"

Maßnahmen

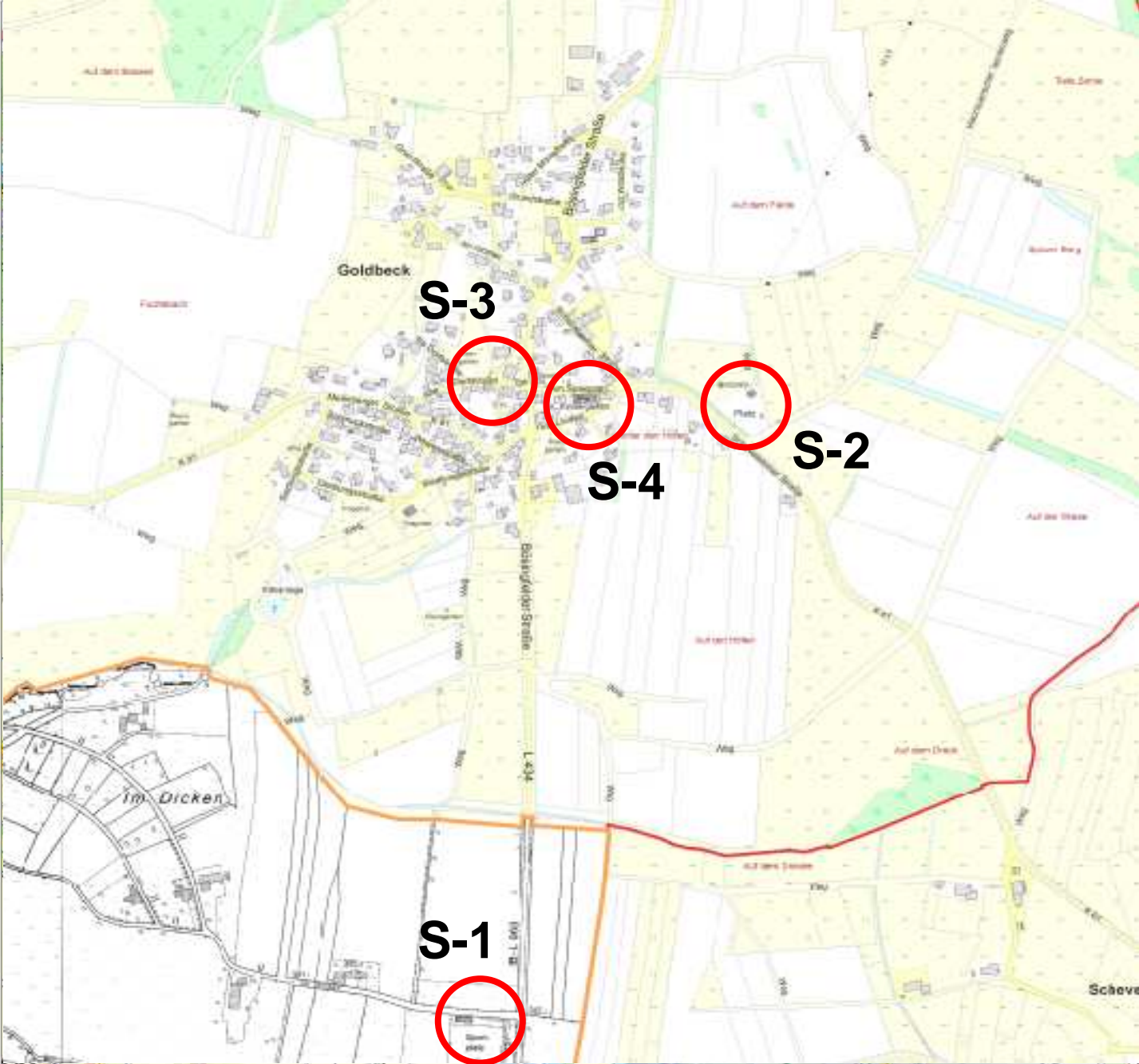
Entwicklungsszenario (Entwurf März 2012)

Auftraggeber:	Stadt Rinteln
Auftragnehmer:	Arbeitsgemeinschaft Peter Wehr consulting <small>Planungsgruppe</small> <small>Peter Wehr Consulting GmbH</small> <small>43147 Essen - Nebenringstraße 18</small> <small>Tele. 0201-7988652 Fax 0201-7988654</small> <small>p.wehr@peterwehr-consulting.de</small> <small>Planungsbüro Koch</small> <small>26122 Oldenburg - Gartenstraße 17</small> <small>Tele. 0441-2480080 Fax 0441-2488817</small> <small>plan@gruppe-koch.de</small>
Maßstab:	o.M.
Datum:	07.11.11
GW:	gac.
Plan.Nr.:	05

Sportentwicklung Stadt Rinteln

Schwerpunktgebiet 5 Ortsteil Goldbeck

**Standortbereiche
der ortsteilbezogenen
Sportentwicklung**

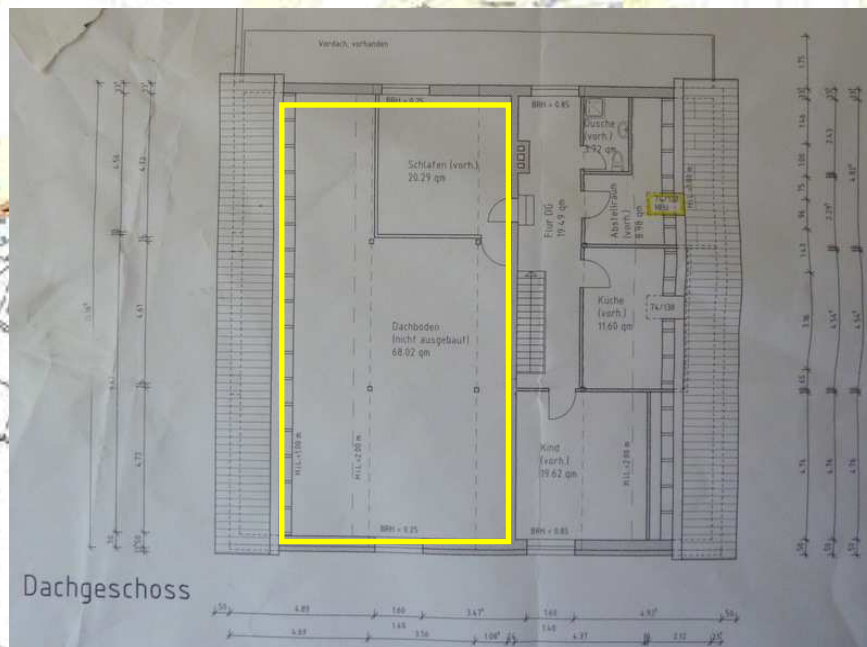
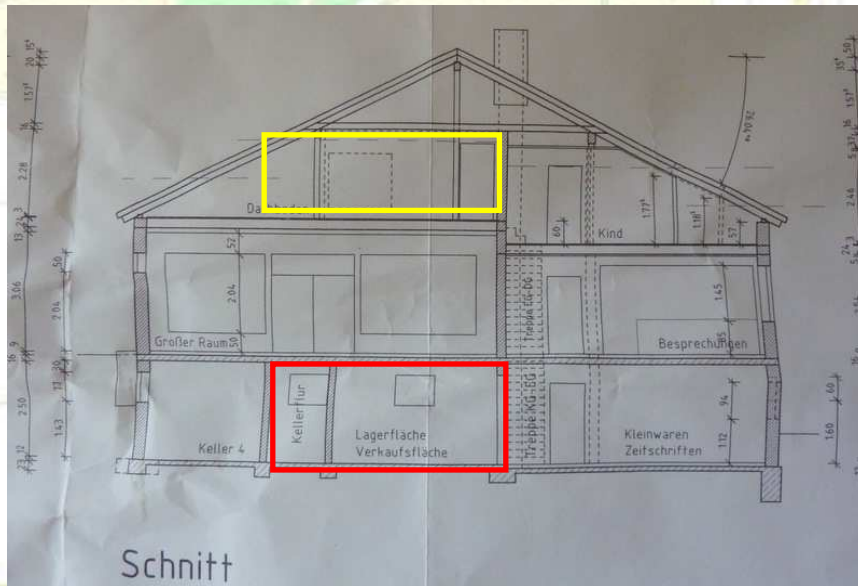


Auftraggeber:	Stadt Rinteln
Auftraggeber:	Arbeitsgemeinschaft Peter Wehr consulting  Peter Wehr Consulting GmbH 43147 Essen, Nebenringstraße 18 Tel. 0201-7988652 Fax 0201-7988654 p.wehr@peter-wehr-consulting.de
Planungsbüro:	 Planungsbüro Koch 26122 Osterburg, Gartenstraße 17 Tel. 0441-2480060 Fax 0441-248817 plan@gruppe-koch.de
Maßstab:	o.M.
Datum:	07.11.11
Grü:	gac.
Plan-Nr.:	05

Sportentwicklung Stadt Rinteln

Schwerpunktgebiet 5 Ortsteil Goldbeck

Standortbereich S-3: Dorfgemeinschafts- haus Goldbeck

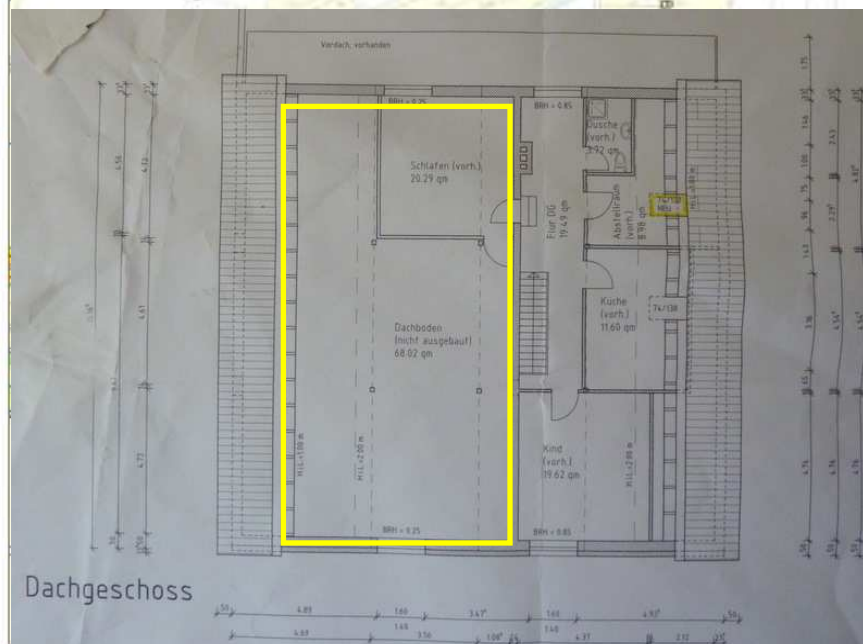

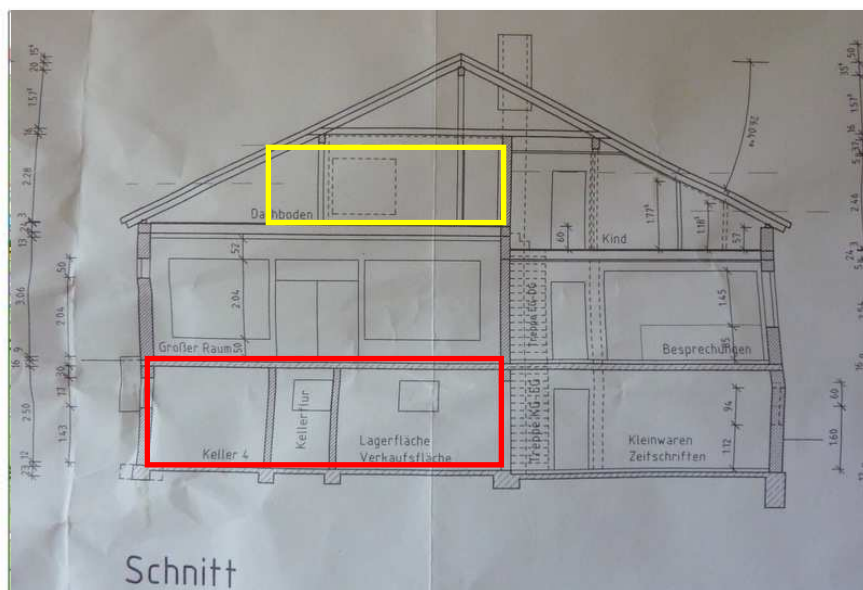


Auftraggeber:	Stadt Rinteln
Auftragnehmer:	Arbeitsgemeinschaft Peter Wehr Consulting Peter Wehr Consulting GmbH 43147 Essen, Nebenstraße 18 Tel.: 0201-7988652 Fax: 0201-7988654 p.wehr@peter-wehr-consulting.de
Planungsbüro:	Planungsbüro Koch 28122 Oldenburg, Gartenstraße 17 Tel.: 0441-2480060 Fax: 0441-2488817 plan@gruppe-koch.de
Maßstab:	o.M.
Datum:	07.11.11
Obj.:	gac.
Plan-Nr.:	05

Sportentwicklung Stadt Rinteln

Schwerpunktgebiet 5 Ortsteil Goldbeck

Standortbereich S-3: Dorfgemeinschafts- haus Goldbeck



Auftraggeber:	Stadt Rinteln
Auftragnehmer:	Arbeitsgemeinschaft Peter Wehr consulting Planungsbüro K Peter Wehr Consulting GmbH 43147 Essen - Nebenringstraße 18 Tel.: 0201-7988652 Fax: 0201-7988654 p.wehr@peter-wehr-consulting.de Planungsbüro Koch 26122 Oldenburg - Gartenstraße 17 Tel.: 0441-2488060 Fax: 0441-2488817 plan@gruppe-koch.de
Maßstab:	o.M.
Datum:	07.11.11
GW:	gac.
Plan-Nr.:	05

Sportentwicklung Stadt Rinteln

Gesamtstadt

Kernsportanlagen

H – Sport-/ Turnhallen, Gymnastik-/
Mehrzweckräume (DIN 18032)

F – Sportfreianlagen, Spiel-/ Bolzplätze
(DIN 18035, 18034, 7926)

B – Hallen- und Freibäder

Spezialisierte Sportanlagen

V – Vereinssportanlagen

P – Private / kommerzielle Sportanlagen

Bestandsanalyse

Sporträume

Auftraggeber:	Stadt Rinteln
Auftragnehmer:	Arbeitsgemeinschaft Peter Wehr Consulting Planungsbüro K
Metastab:	o.M.
Datum:	06.10.11
grü:	gac.
Plan-Nr.:	01

