

Gemarkung Steinbergen  
Maßstab 1:1000

**GEMEINDE STEINBERGEN**

KREIS SCHAUMBURG - LIPPE  
REGIERUNGSBEZIRK HANNOVER

**BEBAUUNGSPLAN NR. 2**

IM KLEINEN FELDE


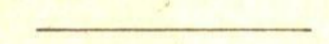
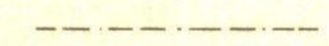






M. = 1 : 1000

FLUR 4

**MASS DER BAULICHEN NUTZUNG**

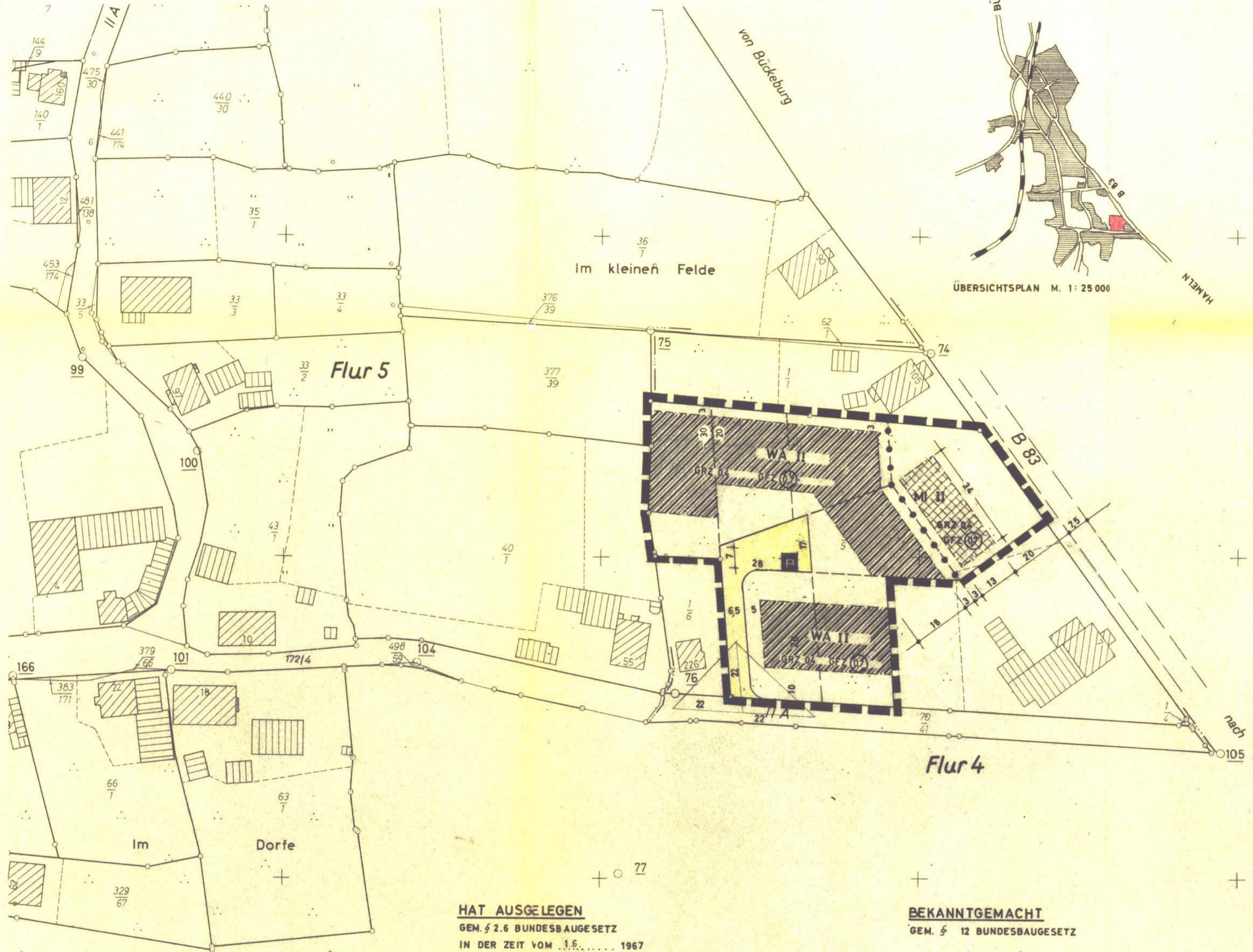
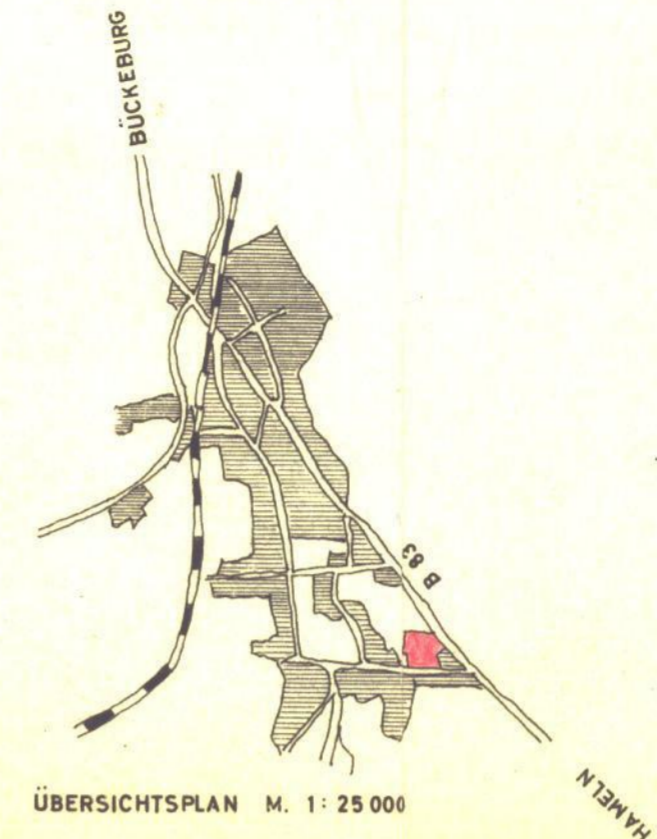
ALLGEMEINES WOHNGEBIET	MISCHGEBIET
GRUNDFLÄCHENZAHL	0,4
GESCHOSSFLÄCHENZAHL	0,7
ZAHL DER VOLLGESCHOSSE	II ALS HÖCHSTGRENZE
OFFENE BAUWEISE	

**PLANZEICHEN**

-  GRENZE DES PLANGEBIETES
-  STRASSENBEGRENZUNGSLINIE
-  BAUGRENZE
-  STRASSENFLÄCHEN
-  GEPLANTE GRUNDSTÜCKSGRENZEN (UNVERBINDLICHE DARSTELLUNG)
-  ABGRENZUNG UNTERSCHIEDLICHER NUTZUNG
-  BEBAUBARE FLÄCHE
-  PARKFLÄCHEN
-  SICHTDREIECK (UNVERBINDLICHE DARSTELLUNG)

**WEITERE VERVIELFÄLTIGUNGSVERBOTEN**

§§ 6 UND 26 DES VERMESSUNGS- UND KATASTERGESETZES VOM 8.11.1961



**HAT AUSGELEGEN**  
GEM. § 2.6 BUNDESBAUGESETZ  
IN DER ZEIT VOM 1.5.1967  
BIS 30.6.1967

*[Signature]*  
GEMEINDE-DIREKTOR  
*[Signature]*  
BÜRGERMEISTER

**BEKANNTGEMACHT**  
GEM. § 12 BUNDESBAUGESETZ

AM 2.7.1967  
*[Signature]*  
GEMEINDE-DIREKTOR  
*[Signature]*  
BÜRGERMEISTER

**BESCHLOSSEN**  
GEM. § 10 BUNDESBAUGESETZ  
IN DER SITZUNG AM 11.9.1967

*[Signature]*  
GEMEINDE-DIREKTOR  
*[Signature]*  
BÜRGERMEISTER

**GENEHMIGT**  
GEM. § 11 BUNDESBAUGESETZ  
- 214 - 933/67  
HANNOVER AM 12.12.1967

Im Auftrage  
*[Signature]*  
Oberbaurat

**BEARBEITET**  
BAD NENNDORF IM JUNI 1967

*[Signature]*  
BENNO WEGNER  
ARCHITECT  
BAD NENNDORF  
HAUPTSTRASSE 8

DIE RICHTIGKEIT DER PLANUNTERLAGEN IN VERMESSUNGSTECHNISCHER HINSICHT WIRD HIERMIT BESCHENIGT.  
KATASTERAMT BÜCKEBURG, DEN 7.7.1967



*[Signature]*  
VERMESSUNGSOBERRAT

