

# STADT RINTELN

REGIERUNGSBEZIRK HANNOVER

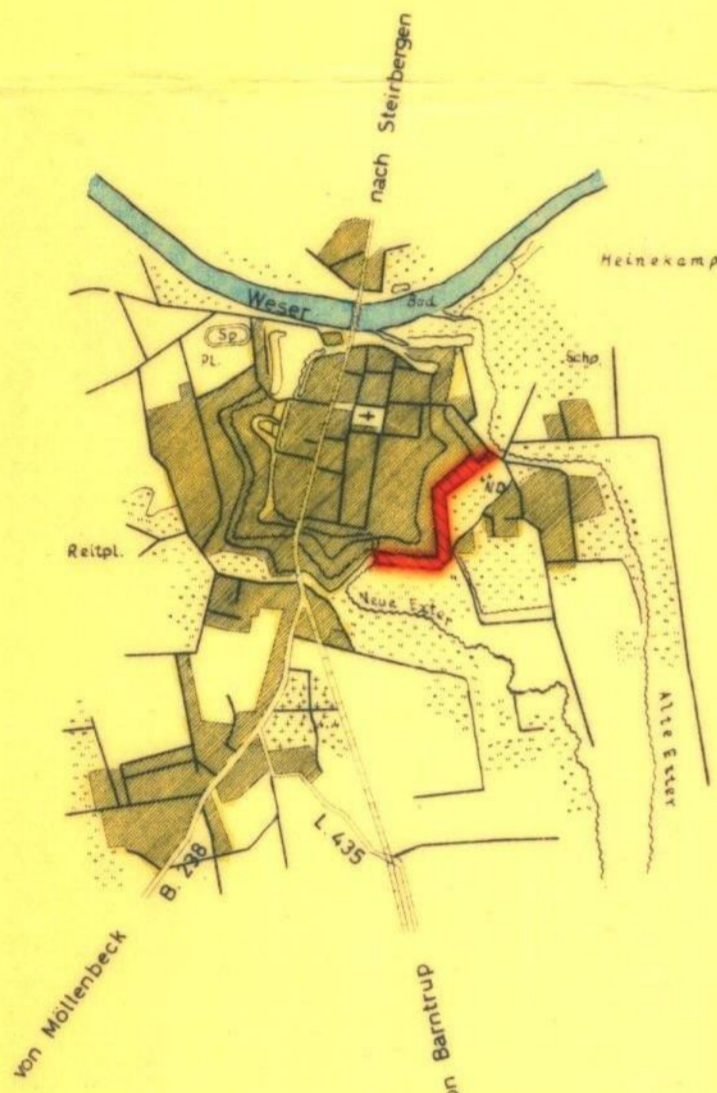

KREIS GRAFSCHAFT SCHAUMBURG

MAßSTAB 1 : 1 000

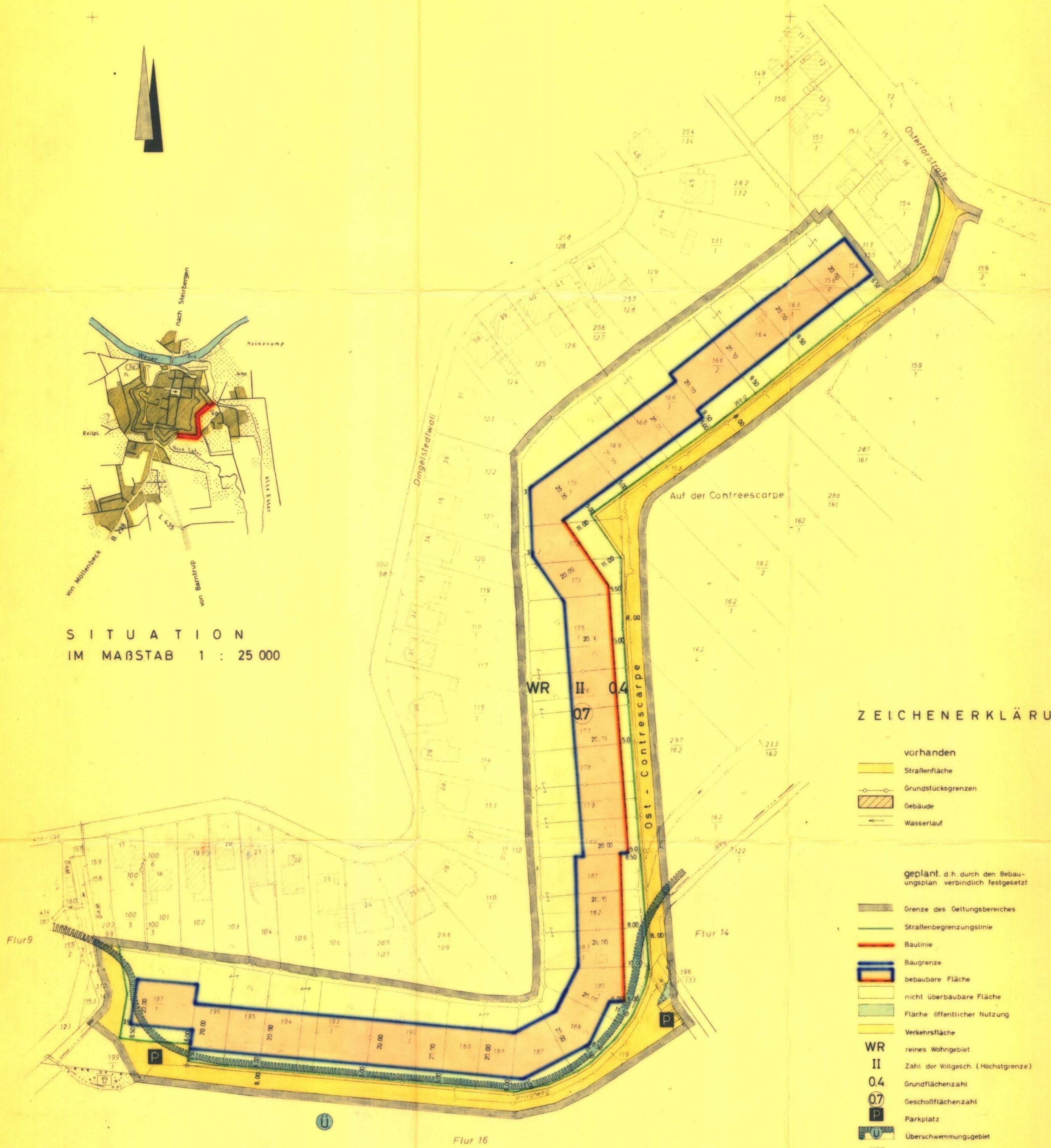
FLUR 12

BEBAUUNGSPLAN NR. 15

„Ost - Contrescarpe“



SITUATION  
IM MAßSTAB 1 : 25 000



## ZEICHENERKLÄRUNG

- vorhanden**
- Straßenfläche
- Grundstücksgrenzen
- Gebäude
- Wasserlauf
  
- geplant, d. h. durch den Bebauungsplan verbindlich festgesetzt**
- Grenze des Geltungsbereiches
- Straßenbegrenzungslinie
- Bautlinie
- Baugrenze
- bebaubare Fläche
- nicht überbaubare Fläche
- Fläche öffentlicher Nutzung
- Verkehrsfläche
- WR**  
**II**  
**04**  
**07**  
**P**  
 Überschwemmungsgebiet  
 Spielplatz

### BEARBEITET

RINTELN AM 9. MAI 1966  
**ARCHITEKT BDA HANS BUNDTZEN**  
**ORTSPLANER**  
**RINTELN/WESER**

*[Signature]*

### HAT AUSGELEGEN

GEM. § 2 (6) DES BUNDESBAUGESETZES  
VOM 23. 6. 1960  
IN DER ZEIT VOM 7. NOVEMBER 1966  
BIS 8. DEZEMBER 1966  
RINTELN AM 15. DEZEMBER 1966

*[Signature]*  
Stadtdirektor



### BESCHLOSSEN

GEM. § 10 DES BUNDESBAUGESETZES  
VOM 23. 6. 1960  
VOM RAT DER STADT  
IN DER SITZUNG AM 20. 7. 1967  
RINTELN AM 24. 8. 1967

*[Signature]*  
Stadtdirektor

*[Signature]*  
Bürgermeister

### GENEHMIGT

GEM. § 11 DES BUNDESBAUGESETZES  
VOM 23. 6. 1960  
HANNOVER AM 28. 6. 1967  
DER REGIERUNGSPRÄSIDENT  
H. VI. NR. 19286  
IM AUFTRAGE

*[Signature]*  
Oberbaurat



### BEKANNTGEMACHT

GEM. § 12 DES BUNDESBAUGESETZES  
VOM 23. 6. 1960  
RINTELN AM 23. September 1967

*[Signature]*  
Stadtdirektor

Innerhalb des Plangebietes sind keine  
Höhenunterschiede vorhanden

Vervielfältigung verboten

Die Richtigkeit der Planungsunterlage  
in vermessungstechnischer Hinsicht  
wird bescheinigt

**KATASTERAMT**  
Rinteln, den 16. 3. 1965

*[Signature]*  
Reg. Verm. Rat